

**HONORABLE CABILDO
PRESENTE.**

La Comisión de **GOBERNACIÓN Y REGLAMENTOS** integrada por los Múnicipes que suscriben el presente dictamen, con fundamento en los artículos 87 fracción II de la Constitución Política del Estado Libre y Soberano de Colima; 42, 45, fracción I, inciso a) y 116 de la Ley del Municipio Libre del Estado de Colima, así como los numerales 63 fracciones XXXIV y XXXV, 64 fracciones XI y XII, 65 fracciones XII y XIII, 105 fracción I, 108 fracciones III, XII y XV, 132, 133 fracción VII, 136, 137, 138 y 140 del Reglamento del Gobierno Municipal de Colima; han tenido a bien realizar el presente **DICTAMEN**, relativo al proyecto del **ACUERDO QUE MODIFICA DIVERSOS ARTÍCULOS DEL REGLAMENTO QUE REGULA LOS COMITÈS DE PARTICIPACIÓN SOCIAL DEL MUNICIPIO DE COLIMA**, conforme a los siguientes:

CONSIDERANDOS

PRIMERO.- Que los Múnicipes tienen la obligación de desempeñar las comisiones que se les confieren, con toda responsabilidad y eficacia, contando para ello con la colaboración de los funcionarios de la administración Municipal, dando cuenta de sus gestiones al Pleno del Cabildo, mediante los dictámenes correspondientes. Los artículos 119 de la Ley del Municipio Libre del Estado de Colima y el 133 del Reglamento del Gobierno Municipal de Colima, establece que el Cabildo deberá aprobar los Reglamentos que sean necesarios para el cumplimiento de sus fines y de las leyes municipales, entre ellos, los que regulen los organismos de participación ciudadana y vecinal.

SEGUNDO.- Que dentro de las atribuciones de los regidores en lo que al funcionamiento del cabildo se refiere, señaladas en el artículo 65 del Reglamento del Gobierno Municipal de Colima, se encuentra la de presentar ante el cabildo iniciativas de reglamentos, bandos y demás disposiciones administrativas de observancia general, así como para reformar, derogar, abrogar y adicionar dichos ordenamientos, en su caso.

TERCERO.- Derivado de lo anterior, con fecha 13 de agosto de 2013, el Lic. Salvador Cárdenas Morales, hizo llegar al Profr. Federico Rangel Lozano, Presidente de esta Comisión de Gobernación y Reglamentos, el punto de Acuerdo presentado en Sesión Extraordinaria de Cabildo celebrada el 12 de agosto de 2013, por lo regidores del Partido Acción Nacional, los CC. LIC. JOSÉ CARDENAS SÁNCHEZ, ING. PEDRO PERALTA RIVAS, LICDA. JULIA LICET JIMÉNEZ ANGULO y LAE. JESUS ALBERTO PARTIDA VALENCIA, mediante el cual proponen la modificación de la denominación del Reglamento que Regula los Comités de Participación Social (seguido de la palabra barrio, colonia o fraccionamiento, según corresponda), del Municipio de Colima, y la reforma y/o adicción de los artículos 4º, 6º BIS, 9º, 11 y 16 del mismo, bajo los siguientes considerandos:

PRIMERO.- Que el pasado 14 de febrero del presente año este honorable Cabildo tuvo a bien aprobar por unanimidad de votos el dictamen de las Comisiones de Gobernación y Reglamentos y de Planeación, Desarrollo Social y Atención al Migrante, por medio del cual se autorizó la Convocatoria general para la renovación de los Comités de Participación Social para el periodo 2012 - 2015; y los formatos de actas, boletas y demás material que se utilizará en la renovación de los Comités.

SEGUNDO.- Que los Comités de Participación Social son órganos apartidistas que representan a los miembros de un barrio, colonia o fraccionamiento para la gestión de sus necesidades específicas y fungen como auxiliares del Ayuntamiento en el ejercicio de la función pública. Por ello resulta fundamental fortalecer dicha instancia ciudadana a efecto de que tenga una efectiva representación social y cumpla sus objetivos de gestión permanente del bien común, sin tintes partidistas.

TERCERO.- Que según el dictamen previamente referido y la Convocatoria general para la renovación de los Comités de Participación Social para el periodo 2012 - 2015 la realización de las asambleas electivas dio inicio el día 19 de marzo y concluyó el pasado 19 de junio. Y según el informe de la LICDA. YOLANDA EUGENIA ZARATE VIRGEN, Directora de Atención y Participación Social proporcionado al suscrito regidor JOSE CARDENAS SANCHEZ mediante oficio número 02-DAPS-0324/2013 del 04 de julio del presente año, se realizaron un total de 149 Asambleas, de las cuales 48 tuvieron el carácter de Ordinarias y un total de 101 de Extraordinarias, es decir, se consideran asambleas ordinarias aquellas en cuya participación ciudadana rebasa los 30 electores y extraordinarias las que no reúnen el mínimo de 30 ciudadanos. Asimismo, nos informa que participaron un total de 185 planillas, de las cuales hubo un total de 117 asambleas con planillas únicas, 28 asambleas con 2 planillas participantes y solo 4 asambleas con 3 planillas. Y finalmente se informa que participaron un total de 4,976 ciudadanos en dicha renovación de los comités.

CUARTO.- Cabe destacar que la Colonia más participativa en este proceso fue Infonavit la Estancia, cuya asamblea se realizó el día 22 de mayo del presente año, con una participación de 192 colonos y 2 planillas en busca del voto. Sin embargo, en 13 colonias hubo una participación ciudadana de menos de 10 personas, siendo las Colonias San Pablo y Rinconada San Pablo las menos concurridas con tan solo 4 ciudadanos cada una.

QUINTO.- Conforme a lo establecido en el artículo 9° del actual Reglamento que Regula los Comités de Participación Social del Municipio de Colima, "para la integración de la mesa directiva de los Comités se convocará a la elección correspondiente, en la que los vecinos registrados en la Lista Nominal de la sección electoral, podrán elegir a los miembros del Comité", es decir, que todos aquellos ciudadanos registrados en la Lista Nominal de electores del Instituto Federal Electoral (IFE) de cada Sección

Electoral podrán participar en la elección de la mesa directiva de los Comités. No obstante, el esquema de delimitación geográfica de cada Colonia, Barrio o Fraccionamiento no coincide necesariamente con la delimitación seccional establecida por el IFE. Por lo que se presentan problemas en la práctica al momento de que los ciudadanos acuden a votar en la asamblea de su colonia, barrio o fraccionamiento.

Máxime que el artículo 4° del referido reglamento es omiso en establecer una delimitación geográfica precisa sobre los límites de cada comité, ni existe algún otro documento de carácter público que de certeza y seguridad jurídica a los ciudadanos al momento de acudir a votar para elegir la mesa directiva correspondiente. Por lo tanto, el margen de discrecionalidad existente permite que los funcionarios públicos encargados de recibir la votación actúen de forma arbitraria.

SEXO.- *El municipio de Colima se divide actualmente en 91 secciones electorales, y tiene una Lista Nominal de 114,568 ciudadanos. En la más reciente elección de Presidente Municipal sufragaron un total de 74,430 electores que representa el 64.97% de participación. De ahí que los 4,976 ciudadanos involucrados en la renovación de los Comités de Participación Social, solo representa el 4.3% de los inscritos en el listado nominal y el 6.6% de votantes en las elecciones municipales del 2012. Lo que significa que los niveles de participación son aún muy bajos, y que uno de los posibles factores es que la difusión gubernamental de estos eventos no es lo suficientemente amplia como para provocar un mayor involucramiento de los habitantes del municipio. Esto no solo derivado del análisis de los resultados que se citan con anterioridad sino de la propia manifestación de los vecinos de las colonias, barrios o fraccionamientos que denuncian una escasa o nula difusión de los lugares, días y horarios de las correspondientes asambleas.*

SÉPTIMO.- *De ahí que resulta indispensable resolver esta problemática mediante una reforma al reglamento que nos ocupa, para establecer, por un lado, el número, denominación y delimitación geográfica de cada uno de los Comités de Participación Social del Municipio, y por otro lado, las reglas mínimas necesarias para promover una participación amplia y plural de los ciudadanos residentes en la demarcación que corresponda al Comité, mediante la utilización de medios de difusión que permitan llegar al mayor número de personas posibles, asegurándose de que se difunda de manera suficiente el lugar, fecha y hora de cada asamblea electiva.*

CUARTO.- El proyecto del punto de Acuerdo presentado por los regidores del partido Acción Nacional, propone los siguientes puntos:

1. La modificación de la denominación del Reglamento que Regula los Comités de Participación Social (seguido de la palabra Barrio, Colonia o Fraccionamiento, según

Rangel

corresponda) del Municipio de Colima, para quedar como **Reglamento de Comités de Participación Social del Municipio de Colima.**

2. La reforma del artículo 4º, para delimitar el número total de los Comités de Participación Social de acuerdo a demarcaciones geográficas establecidas en el Reglamento, así como el procedimiento a seguir para la actualización del número y delimitación de los Comités, proponiéndose quedará de la siguiente manera:

ARTÍCULO 4º.- Se integraran un total de 150 Comités de Participación Social en el Municipio, cuya denominación y demarcación geográfica se especifican en el Anexo 1 del presente reglamento.

Para la actualización del número y delimitación de los Comités, la Dirección en coordinación con el área de Desarrollo Urbano del Ayuntamiento y el Instituto de Planeación del Municipio de Colima presentaran al Cabildo, por conducto de la Comisión de Gobernación y Reglamentos, una propuesta de modificación a efecto de incorporar nuevas colonias, barrios o fraccionamientos que ameriten la creación de un nuevo Comité, misma que en su caso, deberá ser tramitada y resuelta antes de la aprobación de la convocatoria general para la renovación de los mismos.

3. La Adición de un artículo 6º BIS, en el que se establecen los mecanismos para promover la participación amplia y plural, consistiendo la propuesta en lo siguiente:

ARTÍCULO 6º BIS.- Para promover una participación amplia y plural de los ciudadanos residentes en la demarcación que corresponda al Comité, la Dirección deberá implementar medios de difusión que permitan llegar al mayor número de personas posibles, como pueden ser perifoneo y volanteo casa por casa o promocionales en radio y televisión, asegurándose de que se difunda de manera suficiente el lugar, fecha y hora de la asamblea electiva.

4. La modificación del artículo 9º en donde se propone que sean los vecinos **residentes en la colonia, barrio o fraccionamiento que cuenten con su credencial para votar**, quienes podrán elegir a los miembros del Comité de participación social, y se propone suprimir el segundo párrafo.
5. La modificación del artículo 11, para que todos los requisitos se encuentren enlistados en números romanos, proponiendo quedar de la siguiente manera:

ARTÍCULO 11.- Para ser miembro de la mesa directiva de un Comité se requiere:

I.- Tener la ciudadanía colimense;

II.- Estar en pleno goce de sus derechos ciudadanos;

III.- Ser vecino de la sección electoral correspondiente;

IV.- No haber sido dirigente de alguna estructura partidista tres años antes de la elección.



V.- No haber fungido como Presidente de algún Comité de Participación Social durante los tres años anteriores a la elección. (Reformado mediante acuerdo de 7 de marzo de 2007)

VI.- No ser presidente de otras estructuras institucionales de participación ciudadana en la comunidad.

VII.- Tener un modo honesto de vivir.

6. La modificación del artículo 16, para que todos las facultades y obligaciones se encuentren enlistados con incisos, proponiendo quedar de la siguiente manera:

ARTÍCULO 16º.- Serán facultades y obligaciones de los Vocales Coordinadores, las siguientes:

a).- Representar al Comité ante las autoridades municipales del área cuando sean convocados por la Dirección.

b).- Vocal de Planeación: colaborar con las autoridades para planear el desarrollo de su comunidad, haciendo las propuestas de obras y servicios prioritarios, a través de los mecanismos que se establezcan para la planeación democrática del Municipio.

c).- Vocal de Obras Públicas: Coordinar y apoyar a los organismos transitorios, que en el ámbito municipal sean creados para impulsar la realización de obras públicas.

d).- Vocal de Servicios Públicos: Coordinar la participación social para mejorar la prestación de los servicios públicos.

e).- Vocal Coordinador de Protección Civil: Colaborar con las autoridades municipales en la materia, en la promoción y coordinación de programas y acciones que se implementen para prevenir y actuar en caso de presentarse cualquier tipo de emergencia.

f).- Vocal Coordinador de Seguridad Pública: Colaborar conjuntamente con los vecinos en todas las acciones que emprenda la autoridad en la materia, para la protección de los habitantes de la comunidad y de su patrimonio familiar.

g).- Vocal Coordinador de Cultura: Promover entre los vecinos la vocación artística popular, especialmente en lo que se refiere al folclor nacional; colaborar en la conservación de monumentos, plazas públicas o cualquier obra de ornato situada en la zona de su circunscripción y efectuar campañas permanentes de mejoramiento del ambiente y la salud en coordinación con las autoridades o instituciones correspondientes.

h).- Vocal Coordinador de Recreación y Deportes: Coordinarse con el área de fomento recreativo y deportivo del Ayuntamiento y promover entre los habitantes de la sección la recreación y el deporte.

i).- Vocal Coordinador de Zona: Promover la participación vecinal en las acciones del gobierno municipal dentro de la zona asignada por la Dirección y canalizar la demanda social, a través del Presidente del Comité.



j).- Coordinarse con la Dirección para la realización de cualquier reunión o actividad comunitaria.

k).- Las demás que les sean señaladas por el presente Reglamento y el Presidente Municipal a través de la Dirección y la Jefatura.

QUINTO.- No obstante, las modificaciones sugeridas por los regidores del Partido Acción Nacional, para los artículos 11 y 16, fueron aprobadas por anteriores administraciones: La adecuación de corrimiento en los artículos 11 y 16, fueron aprobadas en el Décimo Tercer Punto de la sesión extraordinaria celebrada el 25 de agosto de 2010, mismas que fueron publicadas en el periódico oficial "El Estado de Colima" el 6 de noviembre de 2010.

SEXTO.- Por otro lado, la propuesta de reforma al artículo 4, conllevó a realizar la denominación y demarcación geográfica mediante mapas gráficos que permitieran establecer, de acuerdo a las colonias, barrios y fraccionamientos ya existentes, así como a los nuevos fraccionamientos, el número total de los comités de participación social, para lo cual, el Instituto de Planeación para el Municipio de Colima, colaboró en la elaboración de dichos mapas, mismos que concluyeron con un total de 3 zonas, las cuales quedaron integradas por el siguiente número de Comités de Participación Social:

- La Zona 1, quedó integrada por 57 Comités de Participación Social.
- La Zona 2, quedó integrada por 37 Comités de Participación Social.
- La Zona 3, quedó integrada por 62 Comités de Participación Social.

Quedando un total de 156 Comités de Participación Social en el Municipio de Colima.

Por lo anteriormente expuesto y fundado, este Honorable Cabildo tiene a bien aprobar la emisión del siguiente:


ACUERDO:

PRIMERO.- Es de aprobarse y se aprueba el cambio de nomenclatura del Reglamento que Regula los Comités de Participación Social (Seguido de la Palabra barrio, colonia o fraccionamiento, según corresponda) del Municipio de Colima, para quedar como sigue:

Reglamento de Comités de Participación Social del Municipio de Colima

SEGUNDO.- Es de aprobarse la reforma del artículo 4º, del Reglamento que Regula los Comités de Participación Social (Seguido de la Palabra barrio, colonia o fraccionamiento, según corresponda) del Municipio de Colima, para quedar como sigue:

ARTÍCULO 4º.- Se integraran un total de 156 Comités de Participación Social en el Municipio, cuya denominación y demarcación geográfica se especifican en los mapas agregados al presente Reglamento, y que forman parte integral del mismo.



Para la actualización del número y delimitación de los Comités, la Dirección en coordinación con el área de Desarrollo Urbano del Ayuntamiento y el Instituto de Planeación del Municipio de Colima presentaran al Cabildo, por conducto de la Comisión de Gobernación y Reglamentos, una propuesta de modificación a efecto de incorporar nuevas colonias, barrios o fraccionamientos que ameriten la creación de un nuevo Comité, misma que en su caso, deberá ser tramitada y resuelta antes de la aprobación de la convocatoria general para la renovación de los mismos.

TERCERO.- Es de Aprobarse la Adición de un artículo 6º BIS, en el que se establecen los mecanismos para promover la participación amplia y plural, para quedar como sigue:

ARTÍCULO 6º BIS.- Para promover una participación amplia y plural de los ciudadanos residentes en la demarcación que corresponda al Comité, la Dirección deberá implementar medios de difusión que permitan llegar al mayor número de personas posibles, como pueden ser perifoneo y volanteo casa por casa o promocionales en radio y televisión, asegurándose de que se difunda de manera suficiente el lugar, fecha y hora de la asamblea electiva.

CUARTO.- Es de aprobarse la reforma del artículo 9º, del Reglamento que Regula los Comités de Participación Social (Seguido de la Palabra barrio, colonia o fraccionamiento, según corresponda) del Municipio de Colima, para quedar como sigue:

ARTÍCULO 9º.- Para la integración de la mesa directiva de los Comités se convocará a la elección correspondiente, en la que los vecinos **residentes en la colonia, barrio o fraccionamiento que cuenten con su credencial para votar**, podrán elegir a los miembros del Comité, de entre las personas que reúnan los requisitos que señale este Reglamento y la respectiva convocatoria, y se hayan distinguido por su espíritu cívico, honorabilidad, capacidad de organización, dinamismo e interés por la solución de las necesidades colectivas.

QUINTO.- Es de aprobarse la reforma de la fracción III artículo 11, del Reglamento que Regula los Comités de Participación Social (Seguido de la Palabra barrio, colonia o fraccionamiento, según corresponda) del Municipio de Colima, para quedar como sigue:

ARTÍCULO 11.- Para ser miembro de la mesa directiva de un Comité se requiere:

- I. ...
- II. ...
- III. Ser vecino **residente de la colonia, barrio o fraccionamiento correspondiente**, de acuerdo a la *denominación y demarcación geográfica especificada en los mapas agregados al presente Reglamento*, señalados en el artículo 4 del presente Reglamento.

SEXTO: Se agregan al Reglamento que se reforma, como parte integral del mismo 159 mapas, de los cuales 3 son para delimitar las zonas y 156 para delimitar los barrios, colonias o

Rangel

fraccionamientos, mismos que se agregan al presente Dictamen y que forman parte integral del mismo.

TRANSITORIOS

PRIMERO. El presente Acuerdo entrará en vigor al día siguiente de su publicación en el Periódico Oficial "El Estado de Colima".


SEGUNDO. La Dirección de Atención y Participación Social, deberá informar a los Comités la presente reforma, a efecto de que conozcan las delimitaciones geografías aquí aprobadas de cada una de las zonas, y a su vez, colonias, barrios y comités.

TERCERO.-El presidente Municipal dispondrá se imprima, publique, circule y se le dé el debido cumplimiento, de acuerdo a lo dispuesto por el artículo 47, fracción I, incisos a) y f), de la Ley del Municipio Libre del Estado de Colima, y 140 del Reglamento del Gobierno del Municipio de Colima.

Dado en el Salón de Cabildos del Honorable Ayuntamiento de Colima, a los 04 días del mes de abril de 2014.

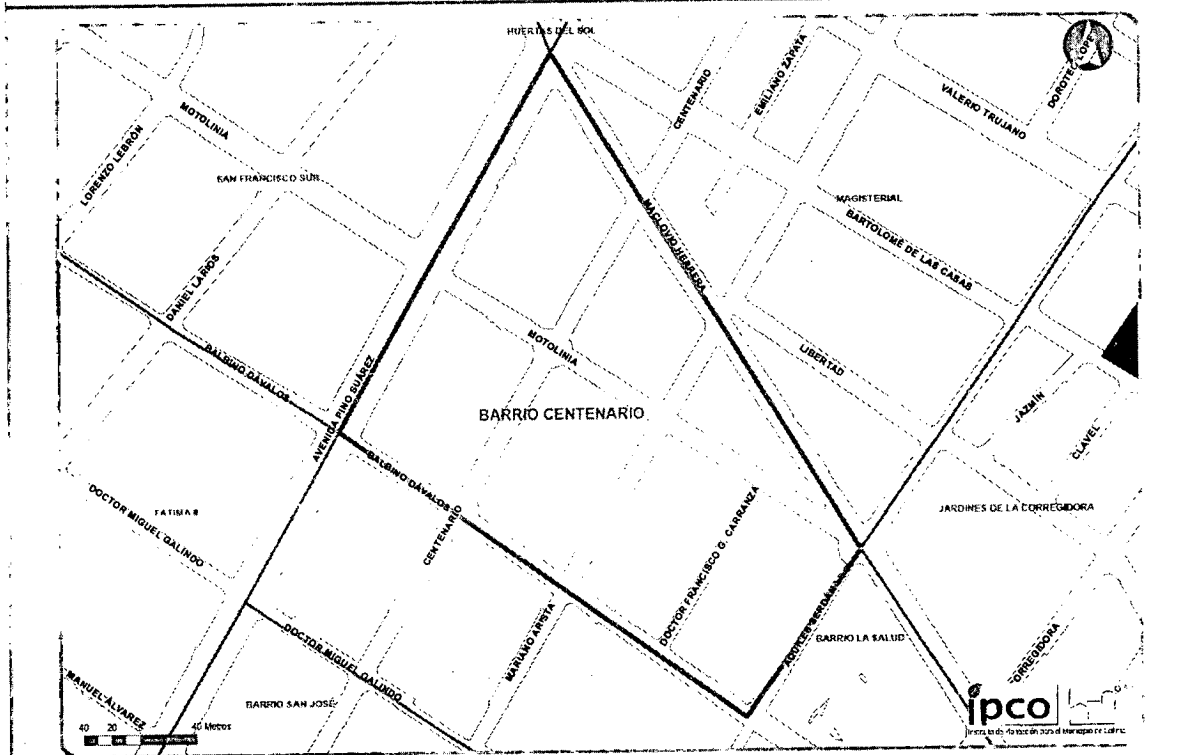
Atentamente
LA COMISIÓN DE GOBERNACIÓN Y REGLAMENTOS


PROFR. FEDERICO RANGEL LOZANO
Presidente Municipal


MTRA. JOANA GUADALUPE MUÑOZ SALDIVAR
Síndico Municipal, Secretaria

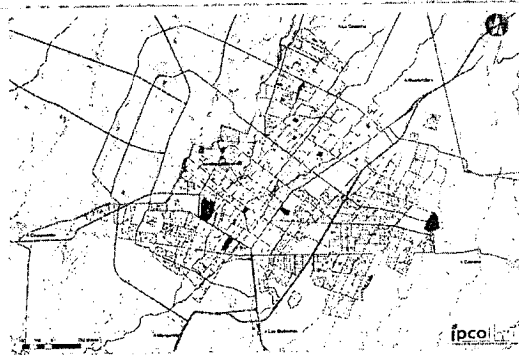

LIC. JOSÉ CÁRDENAS SÁNCHEZ
Regidor, Secretario

Barrio Centenario



Nombre oficial:	Centenario
Zona:	1
Superficie:	81,306.28 m ²
Delimitación:	
Norte:	Calle Maclovio Herrera
Sur:	Calle Balbino Dávalos
Este:	Calle Aquiles Serdán
Oeste:	Avenida Pino Suárez
Población del Censo:	
2010	564 Habitantes

Notas: Cuenta con comité de barrio



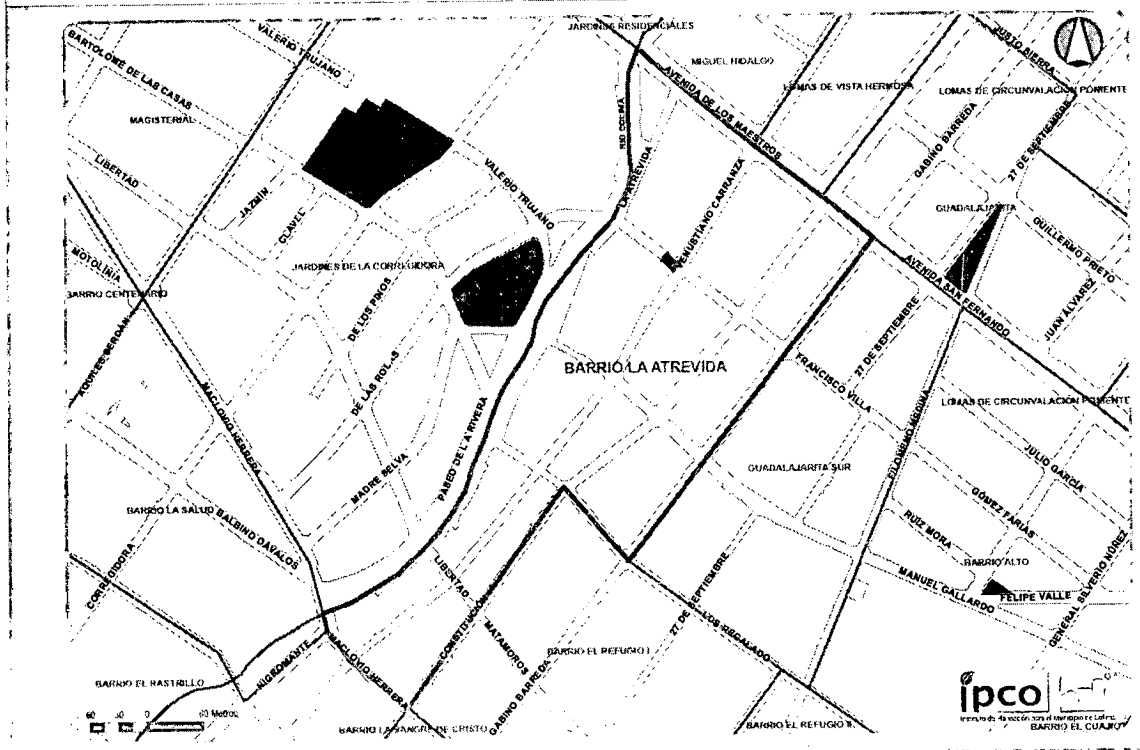
Localización:	
Norte:	Colonia Magisterial
Sur:	Barrio La Salud
Este:	Barrio La Salud
Oeste:	Colonia San Francisco Sur

[Handwritten signature]

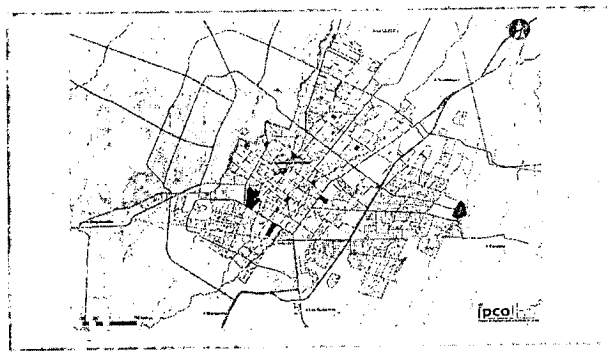
[Handwritten signature]

[Handwritten signature]

Barrio La Atrevida



Nombre oficial:	Barrio La Atrevida
Zona:	1
Superficie:	128,247.09 m ²
Delimitación:	
Norte:	Avenida de los Maestros
Sur:	Calle Maclovio Herrera
Este:	Calle Gabino Barreda – Calle Los Regalado – Calle Constitución
Oeste:	Río Colima
Población del Censo:	
2010	737 Habitantes
Notas: Cuenta con comité de barrio	



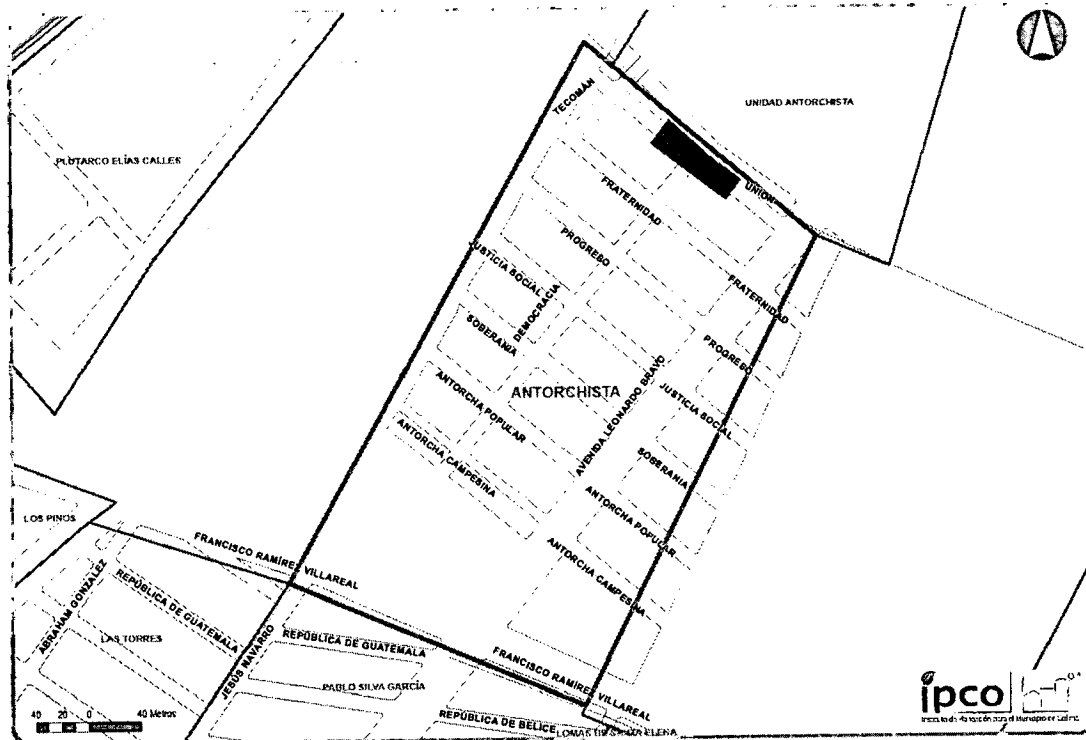
Localización:	
Norte:	Colonia Lomas de Vista Hermosa - Colonia Miguel Hidalgo
Sur:	Barrio El Rastrillo
Este:	Colonia Guadalajaraita Sur - Barrio El Refugio I
Oeste:	Colonia Jardines de La Corregidora

[Handwritten signature]

[Handwritten signature]

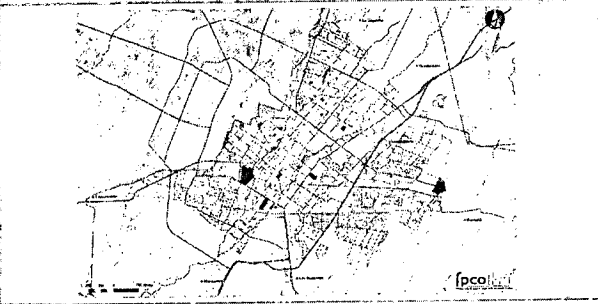
[Handwritten signature]

Colonia Antorchista



Nombre oficial:	Unidad Antorchista
Zona:	1
Superficie:	100,336.12 m ²
Delimitación:	
Norte:	Calle Unión
Sur:	Calle Francisco Ramírez Villareal
Este:	Límite parcelario
Oeste:	Avenida Tecomán
Población del Censo:	
2010	578 Habitantes

Notas:

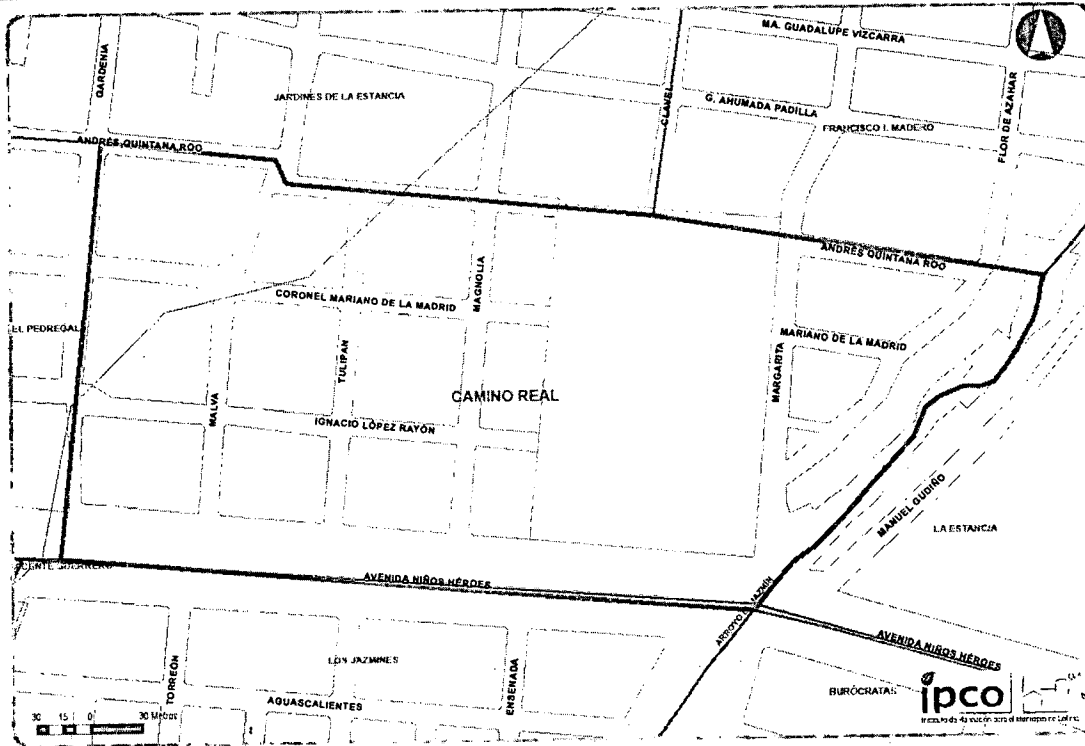


Localización:	
Norte:	Colonia Unidad Antorchista
Sur:	Colonia Pablo Silva García
Este:	Límite parcelario
Oeste:	Límite parcelario

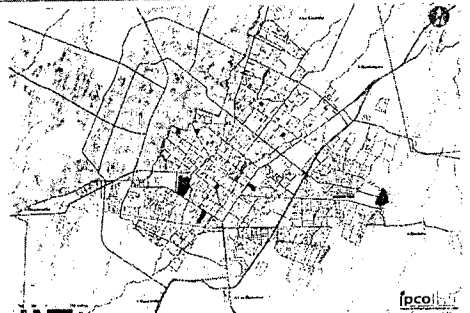
[Handwritten signature]

[Handwritten signature]

Colonia Camino Real



Nombre oficial:	Camino Real
Zona:	1
Superficie:	102,879.58 m ²
Delimitación:	
Norte:	Calle Andrés Quintana Roo
Sur:	Avenida Niños Héroes
Este:	Arroyo El Jazmín
Oeste:	Calle Gardenia
Población del Censo:	
2010	441 Habitantes
Notas: Cuenta con comité de barrio	



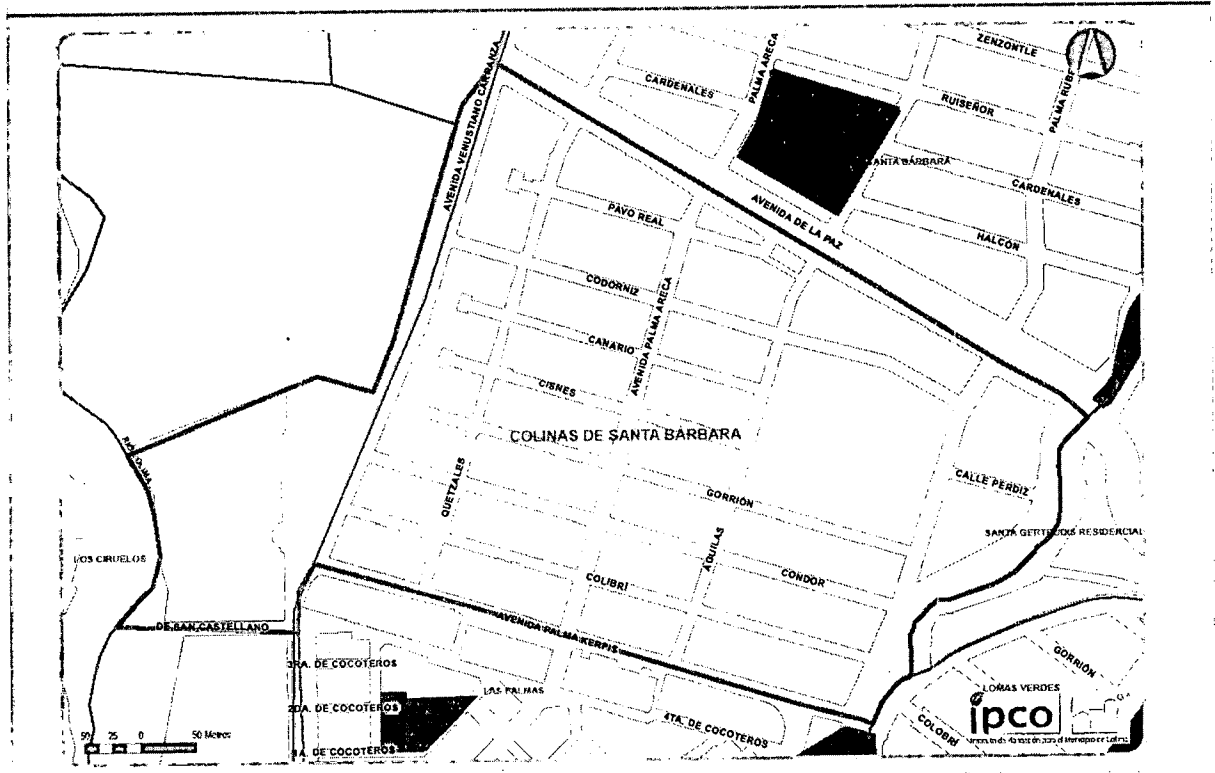
Localización:	
Norte:	Colonia Jardines de La Estancia – Colonia Francisco I. Madero
Sur:	Colonia Los Jazmines
Este:	Comunidad rural La Estancia
Oeste:	Colonia El Pedregal

[Handwritten signature]

[Handwritten signature]

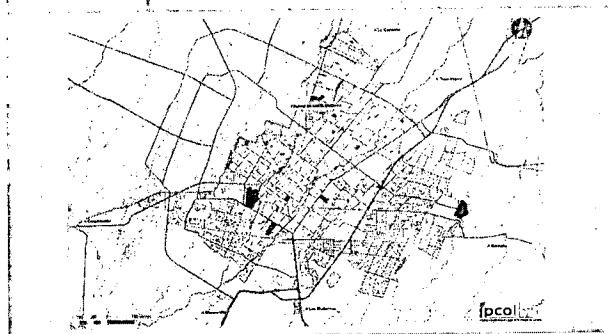
[Handwritten signature]

Colonia Colinas de Santa Bárbara



Nombre oficial:	Colinas de Santa Bárbara
Zona:	1
Superficie:	265,176.89 m ²
Delimitación:	
Norte:	Avenida de la Paz
Sur:	Avenida Palma Kerpis
Este:	Arroyo Santa Gertrudis
Oeste:	Avenida Venustiano Carranza – Río Colima
Población del Censo:	
2010	1,553 Habitantes

Notas: Cuenta con comité de barrio

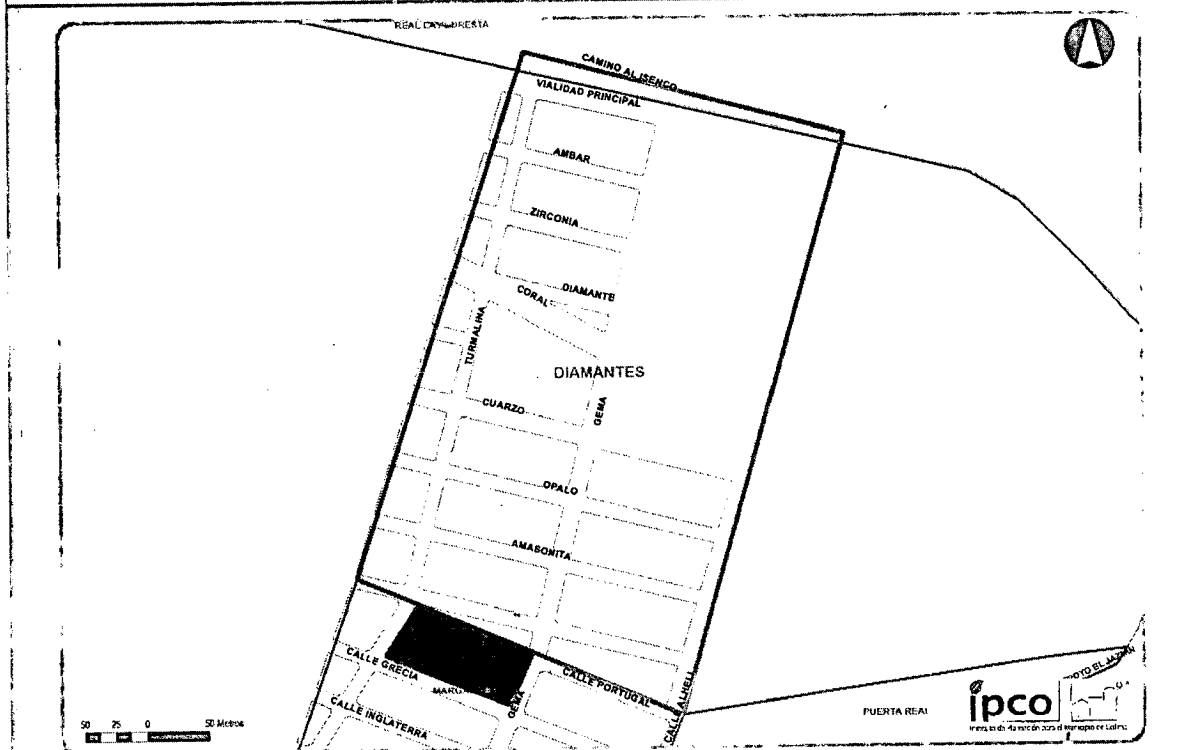


Localización:	
Norte:	Colonia Santa Bárbara
Sur:	Colonia Las Palmas
Este:	Santa Gestrudis Residencial
Oeste:	Límite municipal con Villa de Álvarez

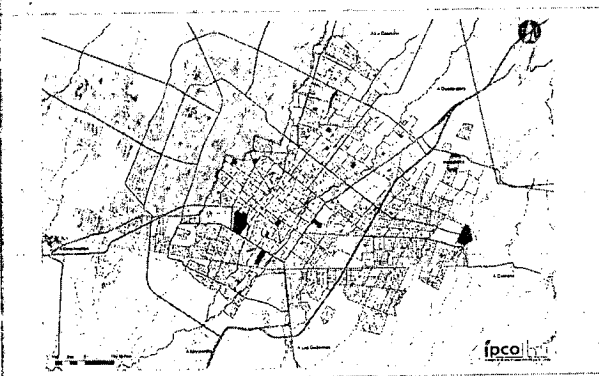
[Handwritten signature]

[Handwritten signature]

Colonia Diamantes



Nombre oficial:	Fracc. Diamantes
Zona:	1
Superficie:	127,586.42 m ²
Delimitación:	
Norte:	Camino al ISENCO
Sur:	Calle Portugal
Este:	Calle Alhelí
Oeste:	Límite Parcelario
Población del Censo:	
2010	312 Habitantes
Notas: Cuenta con comité de barrio	



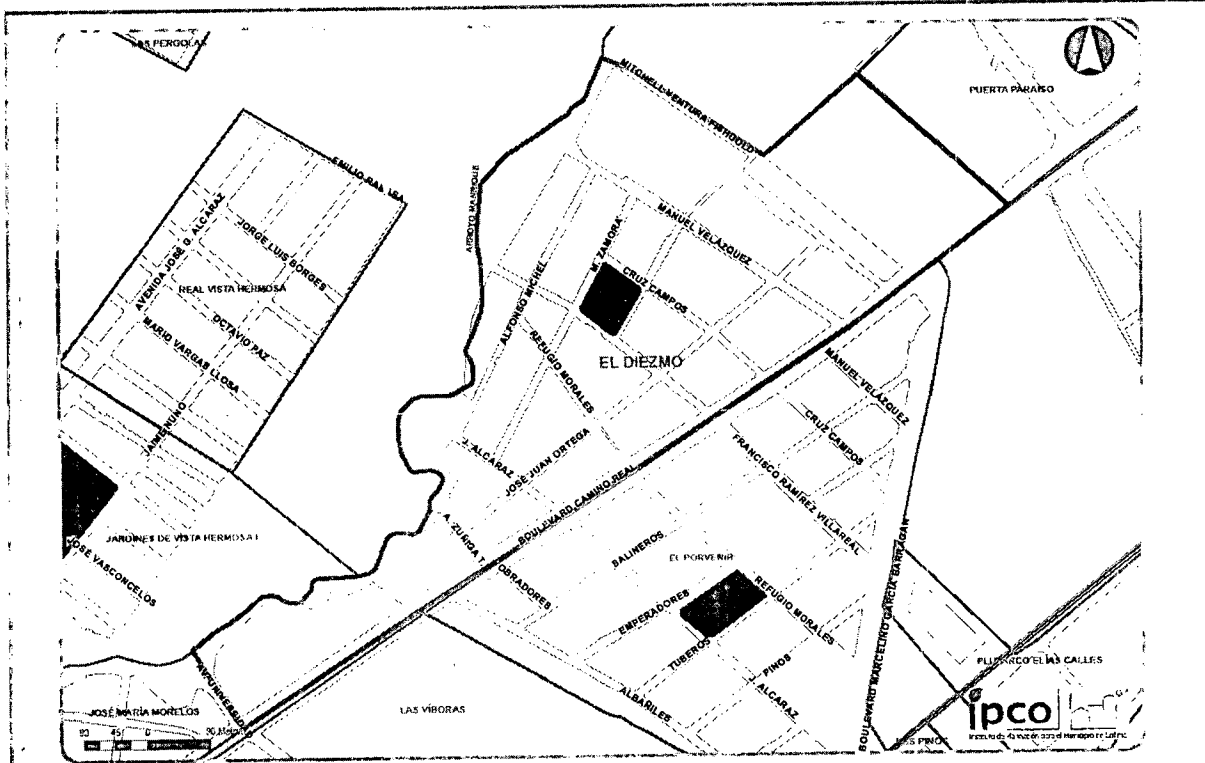
Localización:	
Norte:	Límite parcelario
Sur:	Colonia Margaritas
Este:	Límite parcelario
Oeste:	Límite parcelario

[Handwritten signature]

[Handwritten signature]

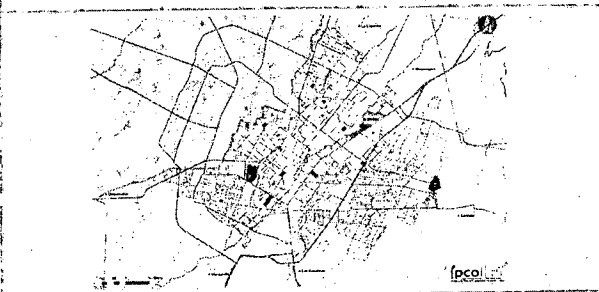
[Handwritten signature]

Colonia El Diezmo



Nombre oficial:	El Diezmo
Zona:	1
Superficie:	356,129.55 m ²
Delimitación:	
Norte:	Límite parcelario
Sur:	Avenida Universidad
Este:	Boulevard Camino Real
Oeste:	Arroyo Manrique
Población del Censo:	
2010	1,082 Habitantes

Notas: Cuenta con comité de barrio

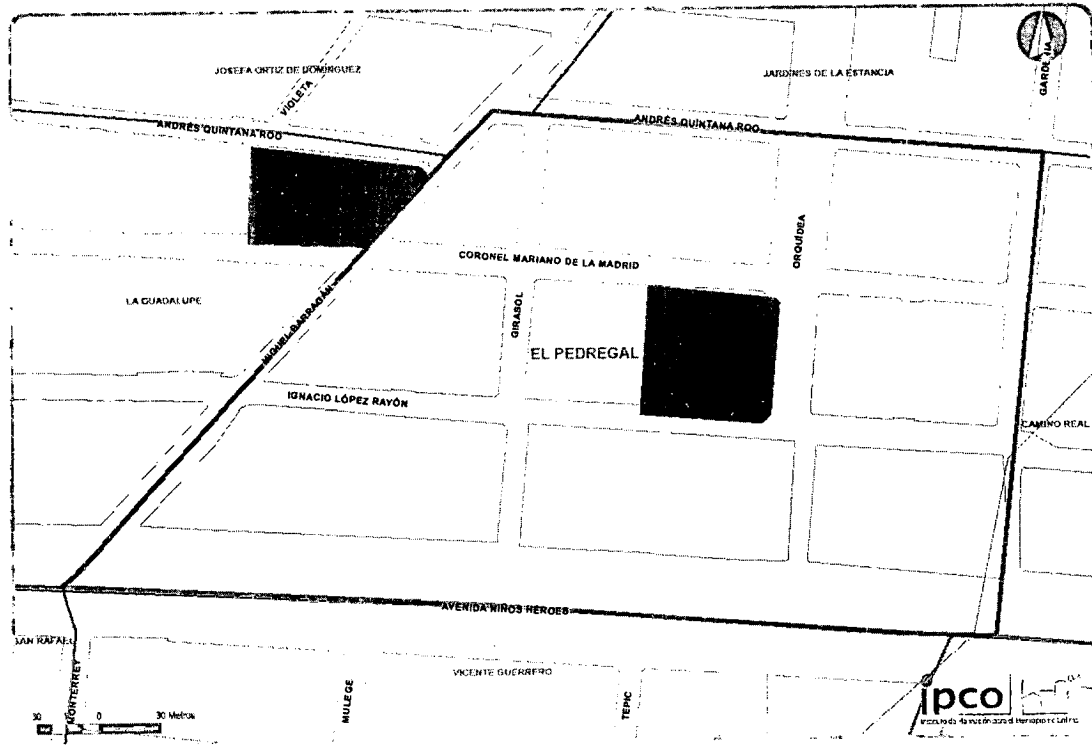


Localización:

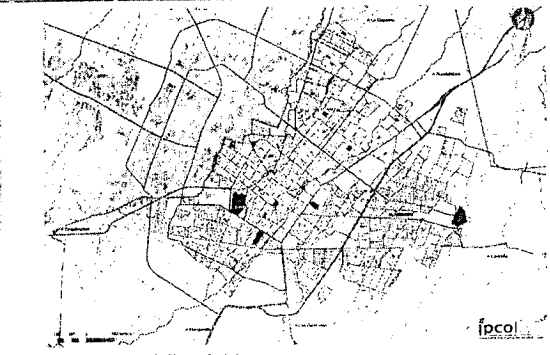
Norte:	Colonia Puerta Paraíso
Sur:	Colonia José María Morelos
Este:	Colonia El Porvenir
Oeste:	Arroyo Manrique

[Handwritten signatures and marks on the right margin]

Colonia El Pedregal



Nombre oficial:	Colonia El Pedregal
Zona:	1
Superficie:	85,138.92 m ²
Delimitación:	
Norte:	Calle Andrés Quintana Roo
Sur:	Avenida Niños Héroes
Este:	Calle Gardenia
Oeste:	Calle Miguel Barragán
Población del Censo:	
2010	195 Habitantes
Notas: Cuenta con comité de barrio	

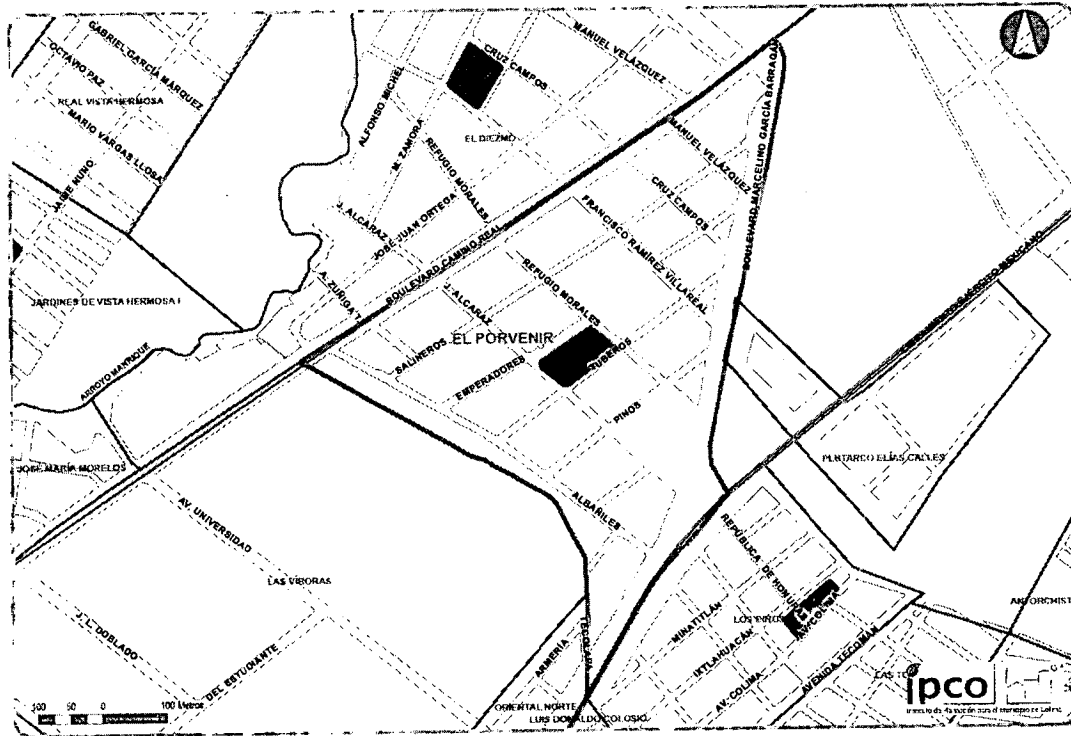


Localización:	
Norte:	Colonia Jardines de La Estancia
Sur:	Colonia Vicente Guerrero
Este:	Colonia Camino Real
Oeste:	Colonia La Guadalupe

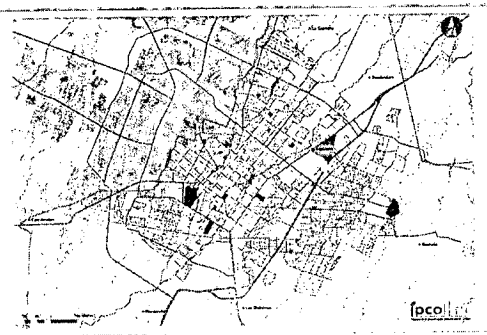
[Handwritten signature]

[Handwritten signature]

Colonia El Porvenir



Nombre oficial:	El Porvenir
Zona:	1
Superficie:	292,490.74 m ²
Delimitación:	
Norte:	Boulevard Marcelino García Barragán
Sur:	Instalaciones de la Universidad de Colima
Este:	Boulevard Marcelino García Barragán
Oeste:	Boulevard Camino Real
Población del Censo:	
2010	771 Habitantes
Notas: Cuenta con comité de barrio	



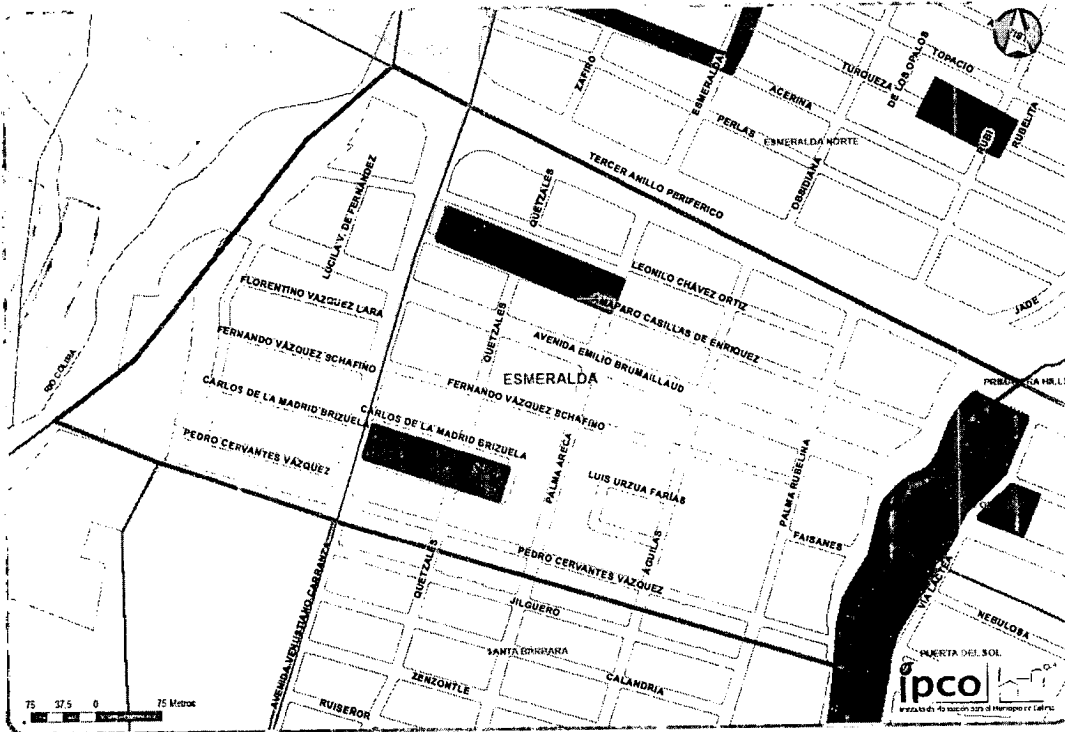
Localización:	
Norte:	
Sur:	Colonia Las Víboras
Este:	Colonia Plutarco Elías Calles - Colonia Los Pinos
Oeste:	Colonia El Diezmo

P

P

P

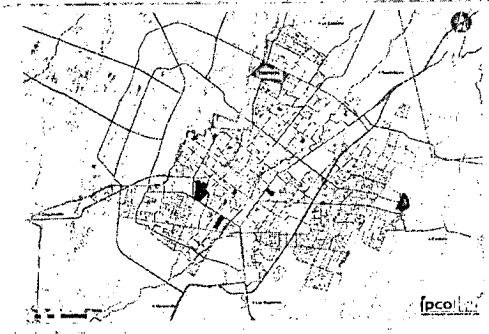
Colonia Esmeralda



Nombre oficial:	Residencial Esmeralda Sur
Zona:	1
Superficie:	388,660.78 m ²
Delimitación:	
Norte:	Tercer Anillo Periférico
Sur:	Media cuadra debajo de la Calle Pedro Cervantes Vázquez
Este:	Arroyo Santa Gertrudis
Oeste:	Límite municipal con Villa de Álvarez

Población del Censo:	
2010	957 Habitantes

Notas: Cuenta con comité de barrio

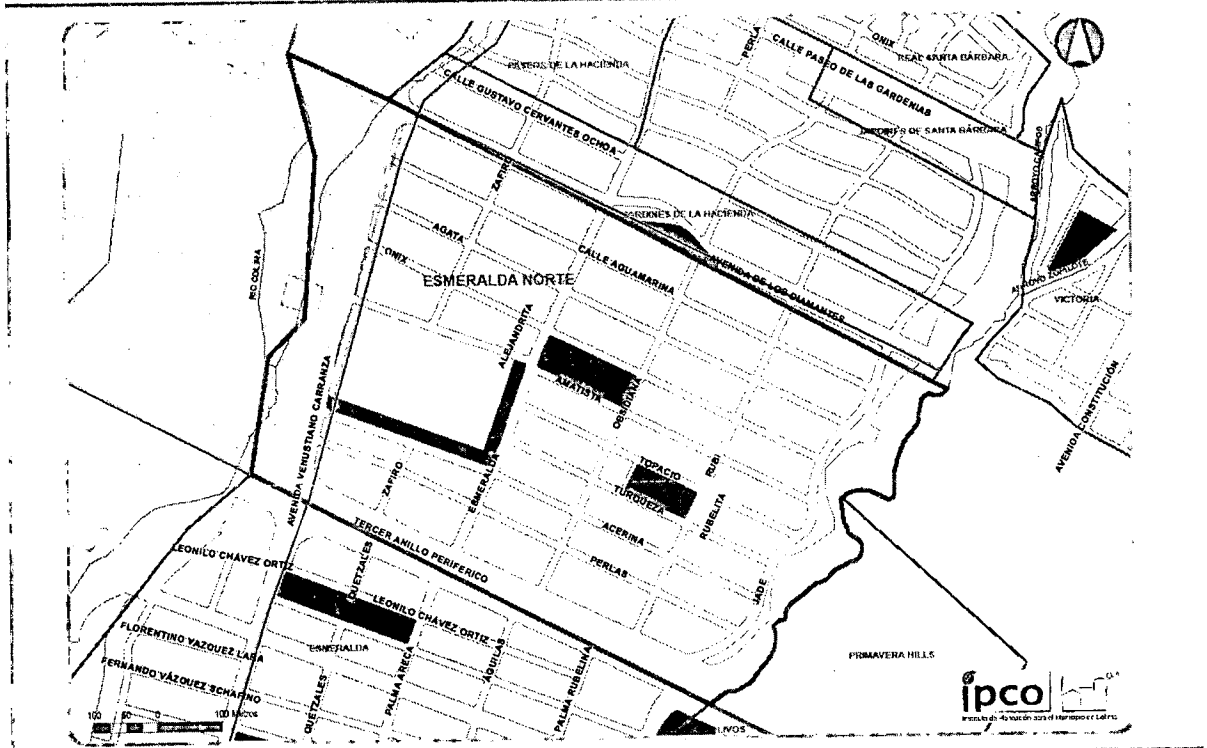


Localización:	
Norte:	Colonia Esmeralda Norte
Sur:	Colonia Santa Bárbara
Este:	Colonia Los Olivos - Colonia Puerta del Sol
Oeste:	Límite municipal con Villa de Álvarez

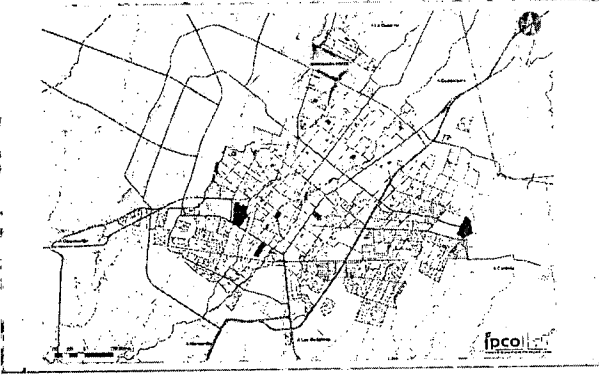
[Handwritten signature]

[Handwritten signature]

Colonia Esmeralda Norte



Nombre oficial:	Residencial Esmeralda Norte
Zona:	1
Superficie:	588,364.74 m ²
Delimitación:	
Norte:	Avenida de los Diamantes
Sur:	Tercer Anillo Periférico
Este:	Arroyo Campos
Oeste:	Límite municipal con Villa de Álvarez
Población del Censo:	
2010	736 Habitantes
Notas: Cuenta con comité de barrio	



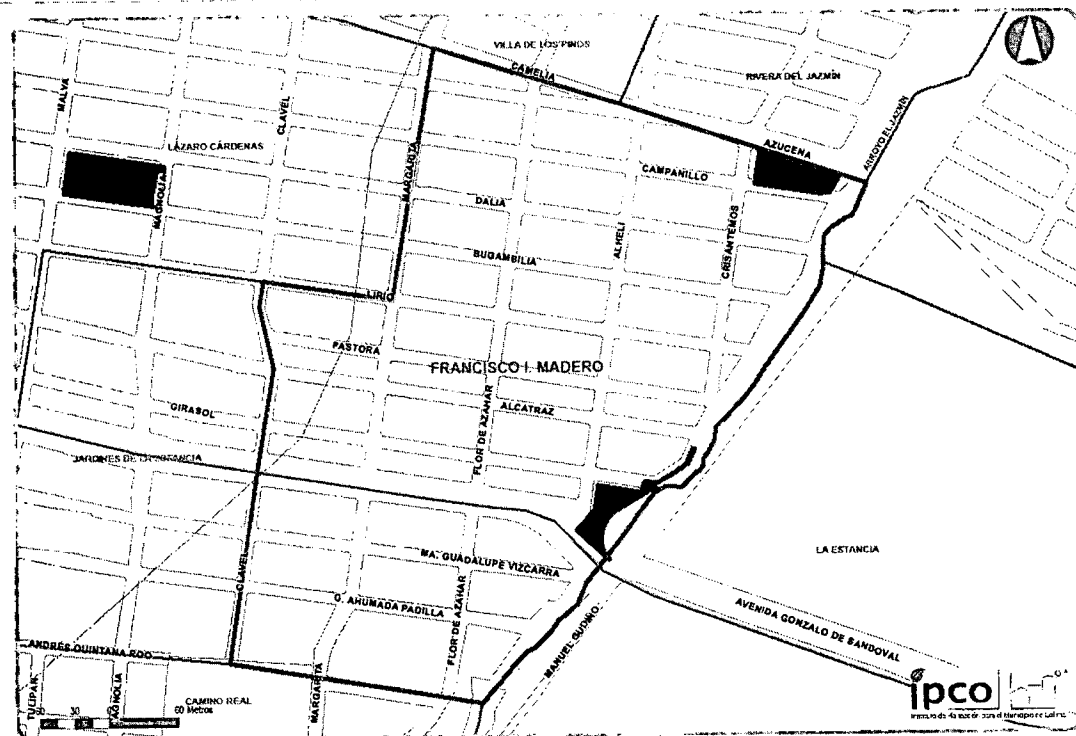
Localización:	
Norte:	Colonia Jardines de la Hacienda
Sur:	Colonia Esmeralda
Este:	Colonia Primavera Hills
Oeste:	Límite municipal con Villa de Álvarez

[Handwritten signature]

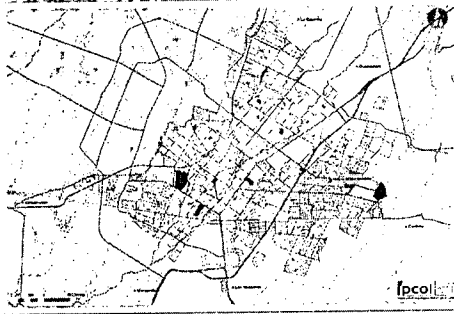
[Handwritten signature]

[Handwritten signature]

Colonia Francisco I. Madero



Nombre oficial:	Francisco I. Madero
Zona:	1
Superficie:	179,300.5 m ²
Delimitación:	
Norte:	Calle Camelia – Calle Azucena
Sur:	Calle Andrés Quintana Roo
Este:	Arroyo El Jazmín
Oeste:	Calle Margarita – Calle Lirio – Calle Clavel
Población del Censo:	
2010	1593 Habitantes
Notas: Cuenta con comité de barrio	

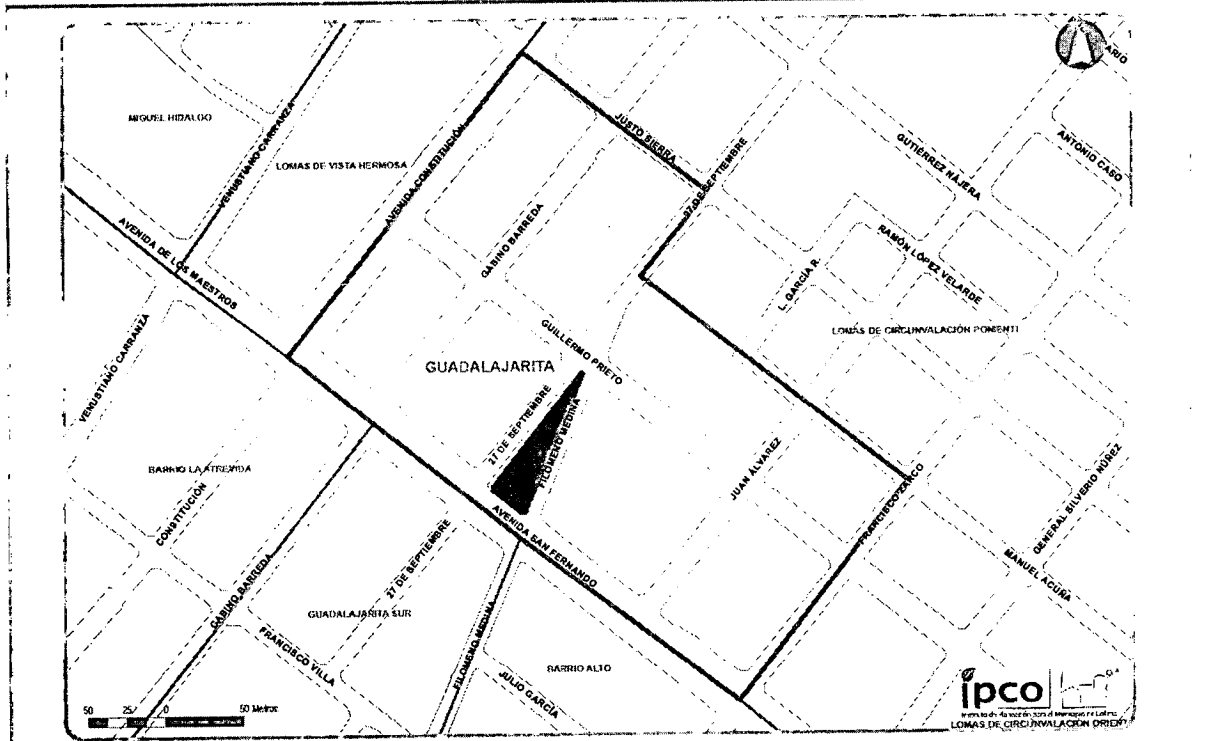


Localización:	
Norte:	Colonia Rivera del Jazmín – Colonia Villa de los Pinos
Sur:	Colonia Camino Real
Este:	Comunidad rural La Estancia
Oeste:	Colonia Jardines de la Estancia – Colonia Lázaro Cárdenas

[Handwritten signature]

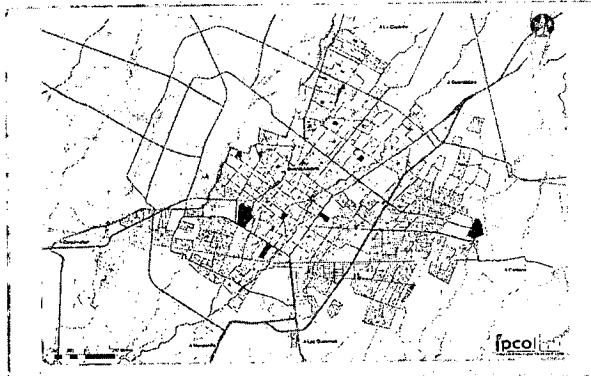
[Handwritten signature]

Colonia Guadalajara



Nombre oficial:	Guadalajarita I
Zona:	1
Superficie:	76,254.81 m ²
Delimitación:	
Norte:	Calle Justo Sierra – Calle 27 de Septiembre – Calle Manuel Acuña
Sur:	Avenida San Fernando
Este:	Calle Francisco Zarco
Oeste:	Avenida Constitución
Población del Censo:	
2010	552 Habitantes

Notas: Cuenta con comité de barrio



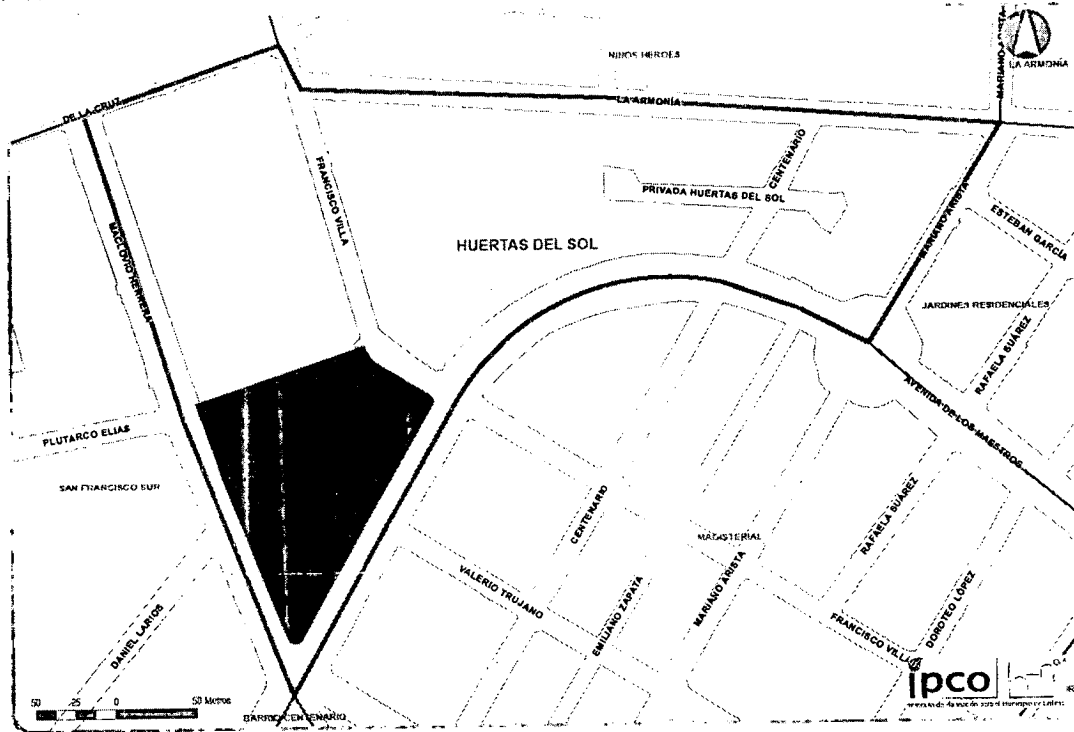
Localización:	
Norte:	Colonia Lomas de Circunvalación Poniente
Sur:	Barrio La Atrevida, Colonia Guadalajara Sur – Barrio Alto
Este:	Colonia Lomas de Circunvalación Poniente
Oeste:	Colonia Lomas de Vista Hermosa

[Handwritten signature]

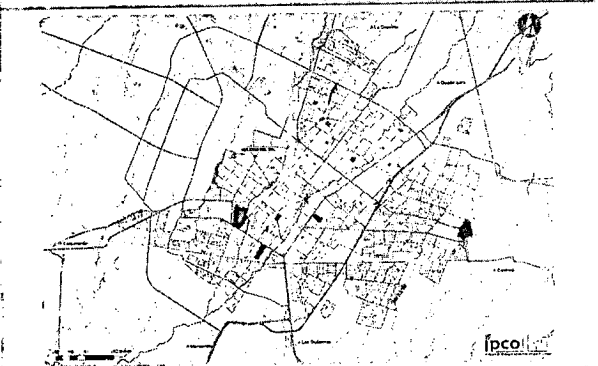
[Handwritten signature]

[Handwritten signature]

Colonia Huertas Del Sol



Nombre oficial:	Huertas Del Sol
Zona:	1
Superficie:	95,646.31 m ²
Delimitación:	
Norte:	Calle De La Cruz – Calle Francisco Villa – Calle La Armonía
Sur:	Avenida De Los Maestros
Este:	Calle Mariano Arista
Oeste:	Avenida Maclovio Herrera
Población del Censo:	
2010	361 Habitantes
Notas: Cuenta con comité de barrio	



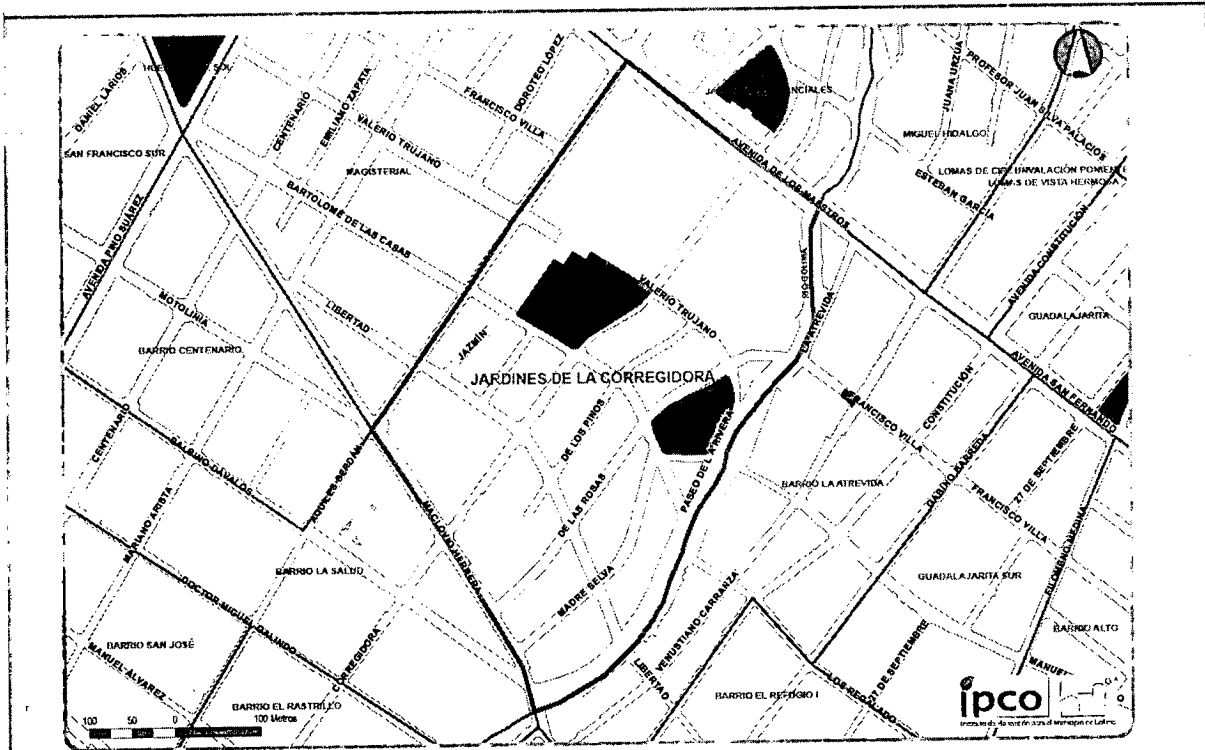
Localización:	
Norte:	Colonia Niños Héroes
Sur:	Colonia Magisterial
Este:	Colonia Jardines Residenciales
Oeste:	Colonia San Francisco Sur

[Handwritten mark]

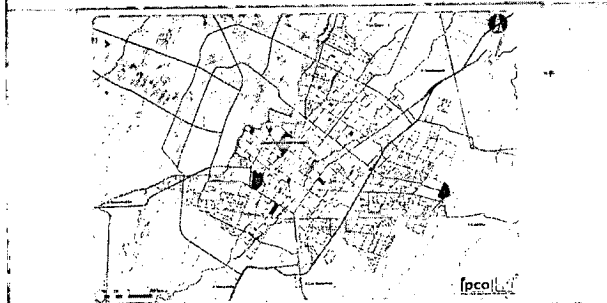
[Handwritten signature]

[Handwritten mark]

Colonia Jardines De La Corregidora



Nombre oficial:	Jardines De La Corregidora
Zona:	1
Superficie:	128,247.09 m ²
Delimitación:	
Norte:	Avenida de los Maestros
Sur:	Calle Maclovio Herrera
Este:	Río Colima
Oeste:	Calle Aquiles Serdán
Población del Censo:	
2010	512 Habitantes
Notas: Cuenta con comité de barrio	

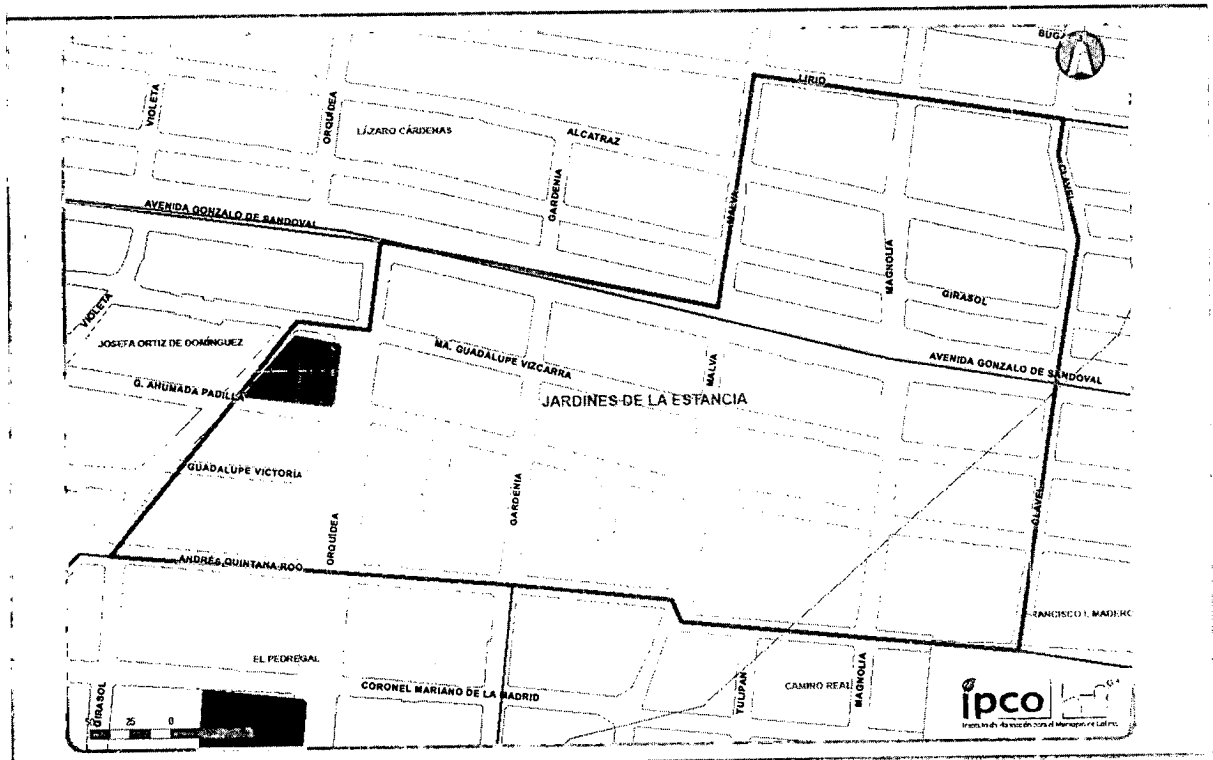


Localización:	
Norte:	Colonia Jardines Residenciales
Sur:	Barrio La Salud
Este:	Barrio La Atrevida
Oeste:	Colonia Magisterial

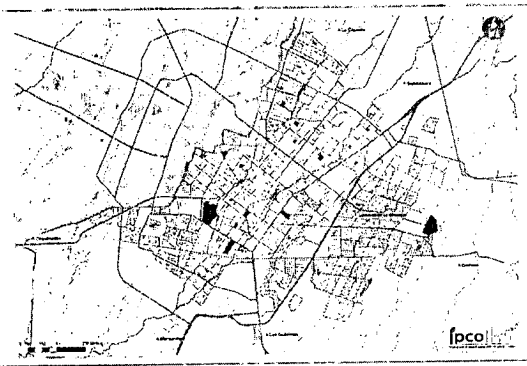
[Handwritten signature]

[Handwritten signature]

Colonia Jardines de La Estancia



Nombre oficial:	Jardines de La Estancia
Zona:	1
Superficie:	124,830.78 m ²
Delimitación:	
Norte:	Avenida Gonzalo de Sandoval – Calle Malva – Calle Lirio
Sur:	Calle Andrés Quintana Roo
Este:	Calle Clavel
Oeste:	Calle Miguel Barragán – Calle Orquídea
Población del Censo:	
2010	653 Habitantes
Notas: Cuenta con comité de barrio	



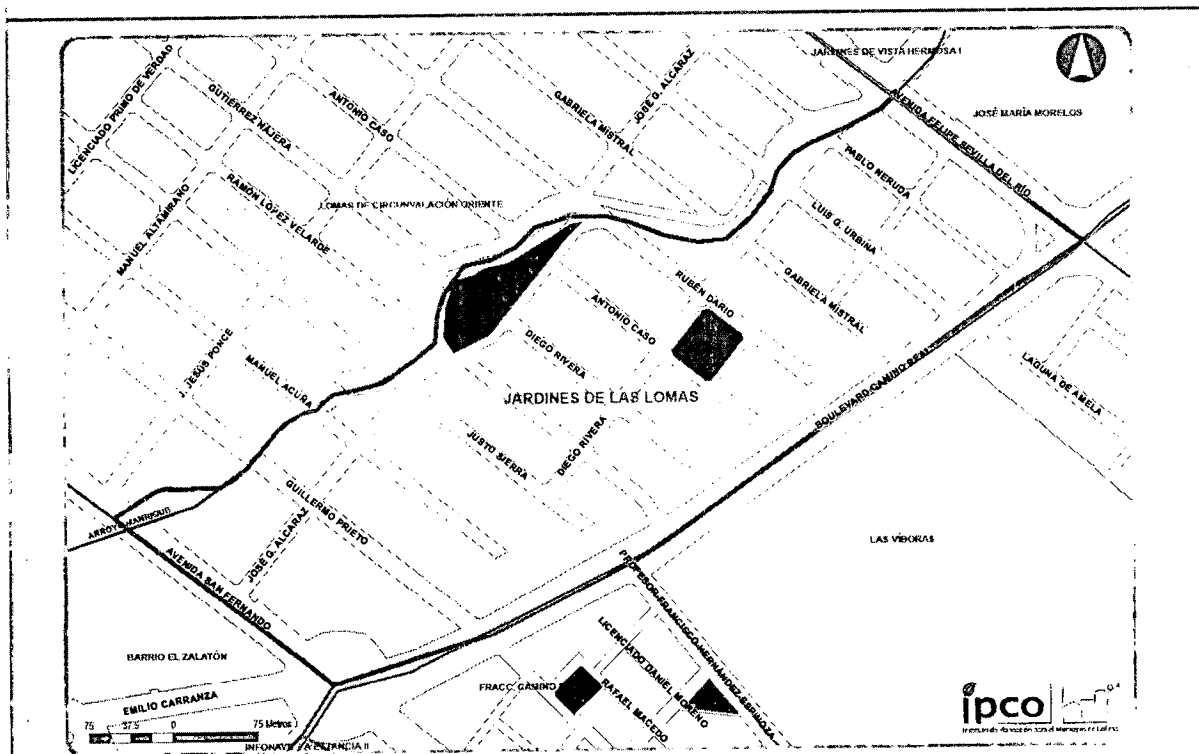
Localización:	
Norte:	Colonia Lázaro Cárdenas
Sur:	Colonia Camino Real y Colonia El Pedregal
Este:	Colonia Francisco I. Madero
Oeste:	Colonia Josefa Ortiz de Domínguez

[Handwritten signature]

[Handwritten signature]

[Handwritten signature]

Colonia Jardines de las Lomas



Nombre oficial: Jardines de las Lomas

Zona: 1

Superficie: 185,534.07 m²

Delimitación:

Norte: Avenida Felipe Sevilla Del Río

Sur: Avenida San Fernando

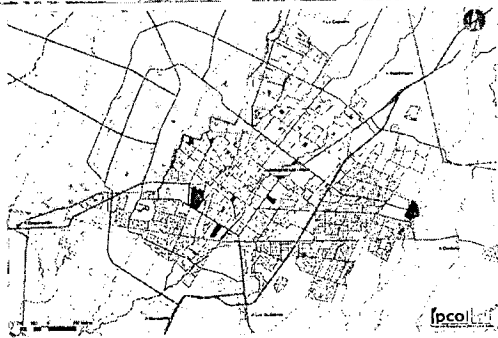
Este: Boulevard Camino Real

Oeste: Arroyo Manrique

Población del Censo:

2010 704 Habitantes

Notas: Cuenta con comité de barrio



Localización:

Norte: Colonia José María Morelos

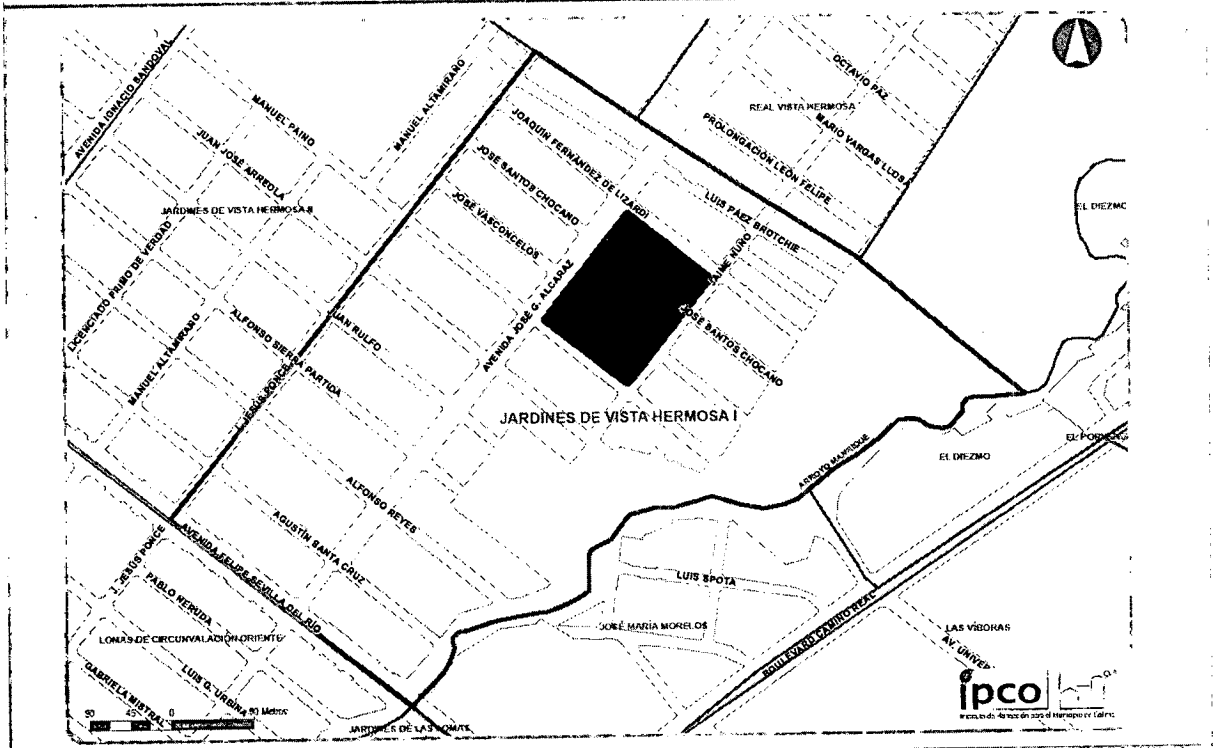
Sur: Barrio El Zalatón

Este: Colonia Las Víboras –
Fraccionamiento Camino Real

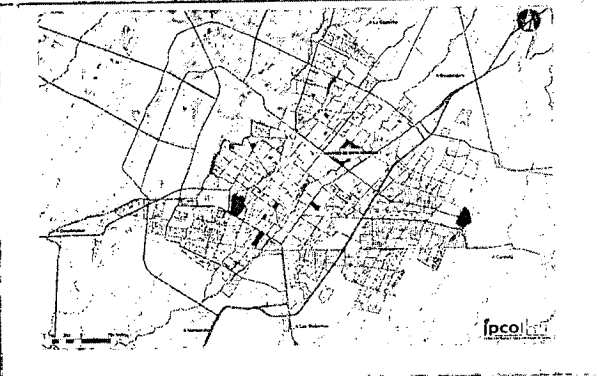
Oeste: Colonia Lomas de Circunvalación
Oriente

Rangel

Colonia Jardines de Vista Hermosa I



Nombre oficial:	Jardines Vista Hermosa I
Zona:	1
Superficie:	309,043.58 m ²
Delimitación:	
Norte:	Media cuadra al norte de la Calle Luis Páez Brotschie
Sur:	Avenida Felipe Sevilla del Río
Este:	Arroyo Manrique
Oeste:	Calle J. Jesús Ponce
Población del Censo:	
2010	1,473 Habitantes
Notas: Cuenta con comité de barrio	



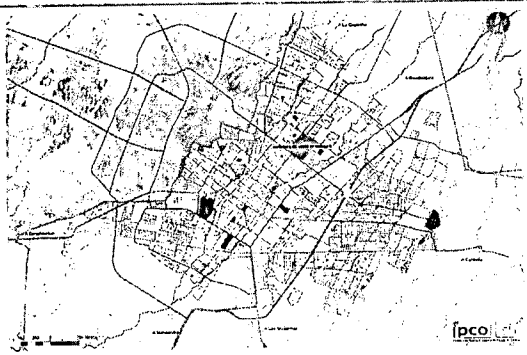
Localización:	
Norte:	Colonia Real Vista Hermosa
Sur:	Colonia Lomas de Circunvalación Oriente
Este:	Colonia José María Morelos – Colonia El Diezmo
Oeste:	Colonia Jardines de Vista Hermosa II

[Handwritten signature]

Colonia Jardines de Vista Hermosa II



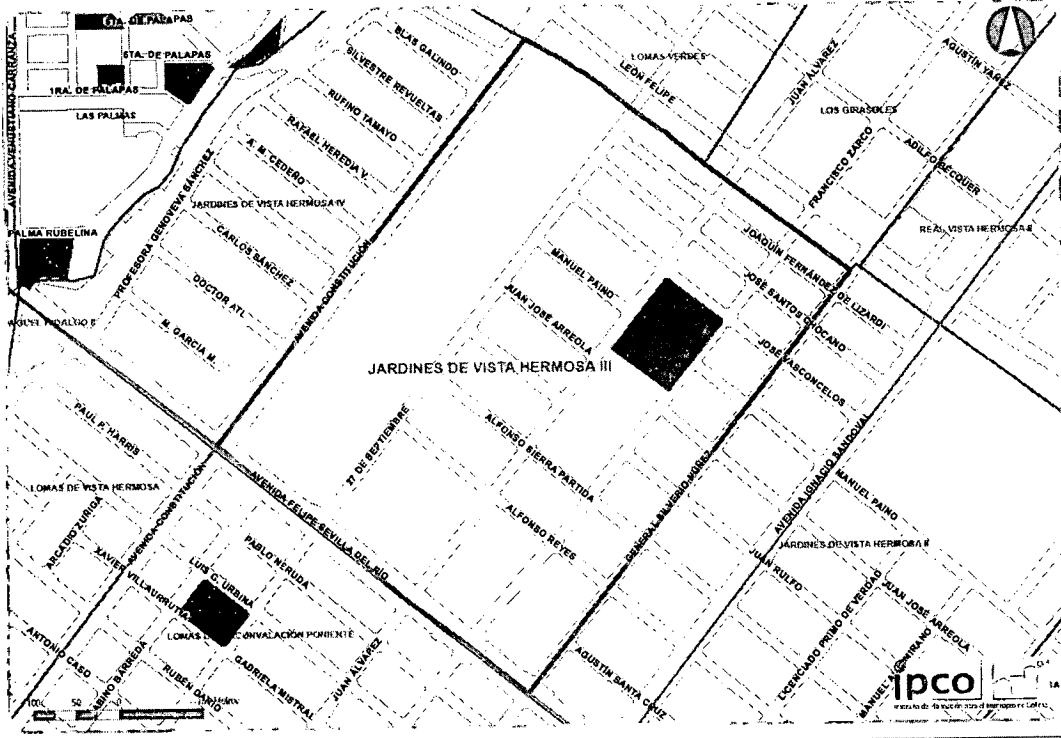
Nombre oficial:	Jardines Vista Hermosa II
Zona:	1
Superficie:	282,935.85 m ²
Delimitación:	
Norte:	Media cuadra al norte de las Calles Joaquín Fernández De Lizardi – Luis Páez Brotchie
Sur:	Avenida Felipe Sevilla del Río
Este:	Calle J. Jesús Ponce
Oeste:	Calle General Silverio Núñez
Población del Censo:	
2010	1,028 Habitantes
Notas: Cuenta con comité de barrio	



Localización:	
Norte:	Colonia Real Vista Hermosa II
Sur:	Colonia Lomas de Circunvalación Oriente y Colonia Lomas de Circunvalación Poniente
Este:	Colonia Jardines de Vista Hermosa I
Oeste:	Colonia Jardines de Vista Hermosa III

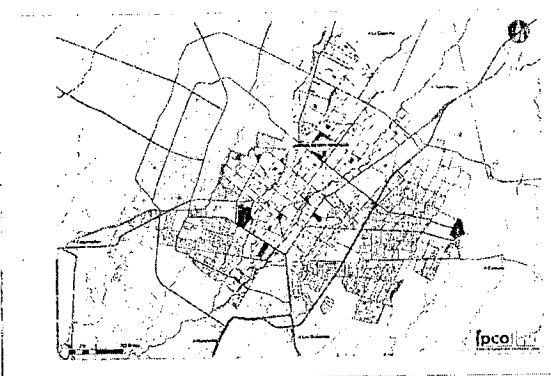
Rangel

Colonia Jardines de Vista Hermosa III



Nombre oficial:	Jardines Vista Hermosa III
Zona:	1
Superficie:	287,031.34 m ²
Delimitación:	
Norte:	Media cuadra al norte de la Calle Joaquín Fernández De Lizardi
Sur:	Avenida Felipe Sevilla del Río
Este:	Calle General Silverio Núñez
Oeste:	Avenida Constitución
Población del Censo:	
2010	993 Habitantes

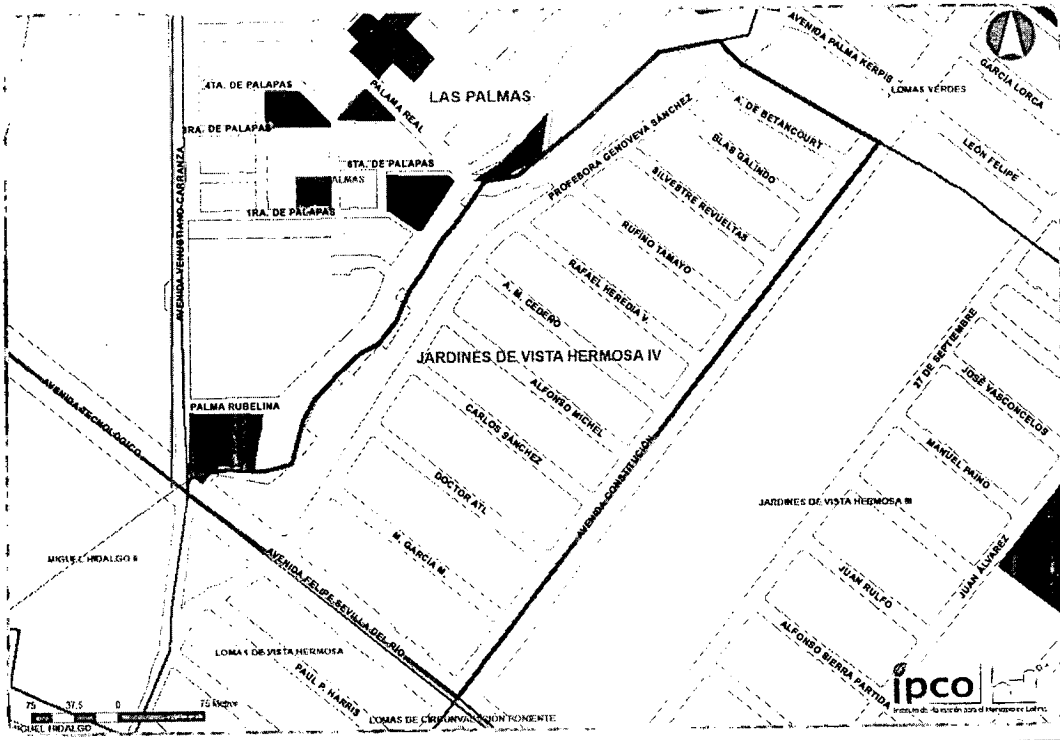
Notas: Cuenta con comité de barrio



Localización:	
Norte:	Colonia Lomas Verdes - Colonia Los Girasoles
Sur:	Colonia Lomas de Circunvalación Poniente
Este:	Colonia Jardines de Vista Hermosa II
Oeste:	Colonia Jardines de Vista Hermosa IV

Rangel

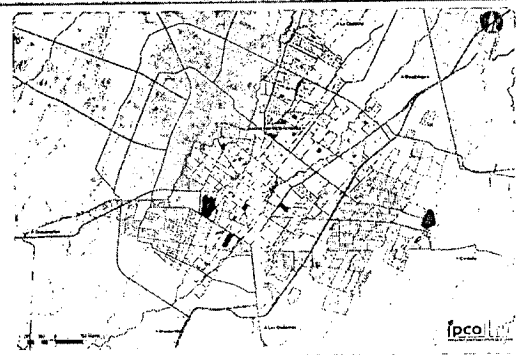
Colonia Jardines de Vista Hermosa IV



Nombre oficial:	Jardines Vista Hermosa IV
Zona:	1
Superficie:	137,748.05 m ²
Delimitación:	
Norte:	Media cuadra al norte de la Calle A. de Betancourt
Sur:	Avenida Felipe Sevilla del Río
Este:	Avenida Constitución
Oeste:	Arroyo Santa Gertrudis

Población del Censo:	
2010	718 Habitantes

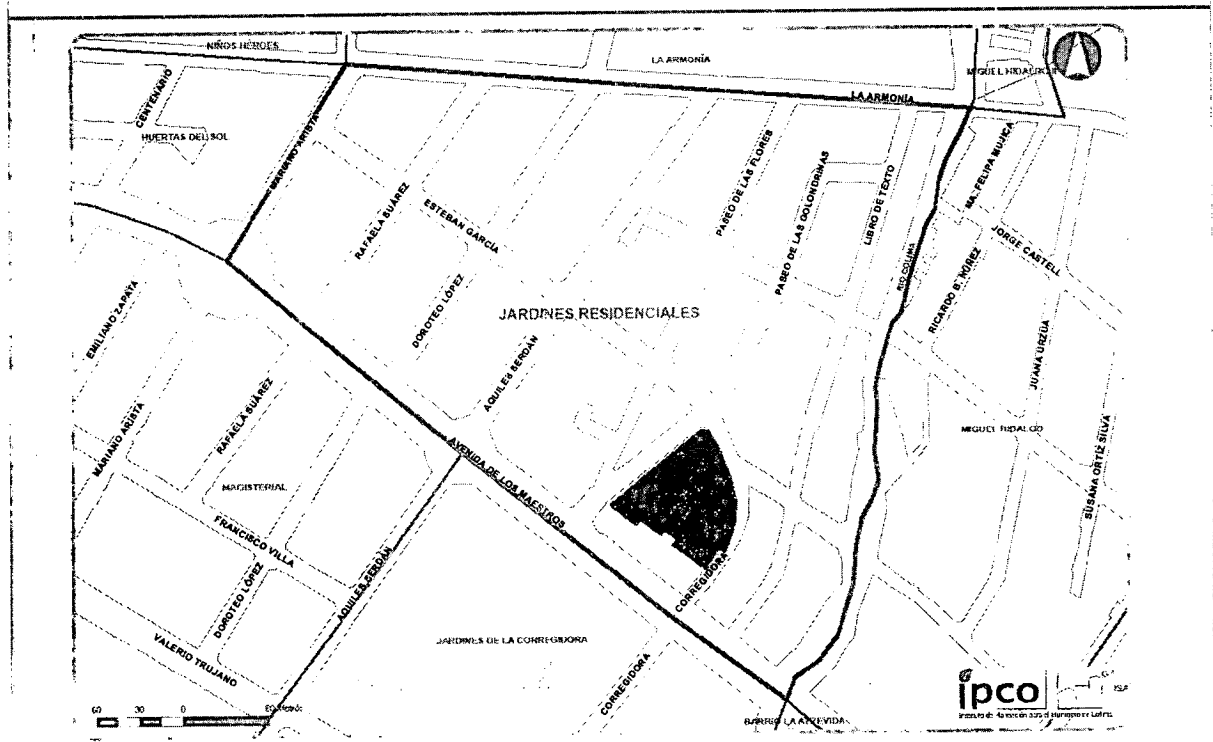
Notas: Cuenta con comité de barrio



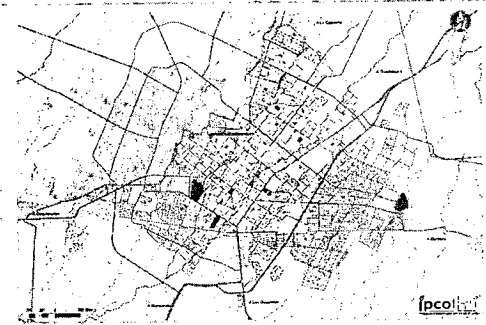
Localización:	
Norte:	Colonia Lomas Verdes
Sur:	Colonia Lomas de Vista Hermosa
Este:	Colonia Jardines de Vista Hermosa III
Oeste:	Colonia Las Palmas

[Handwritten signature]

Colonia Jardines Residenciales



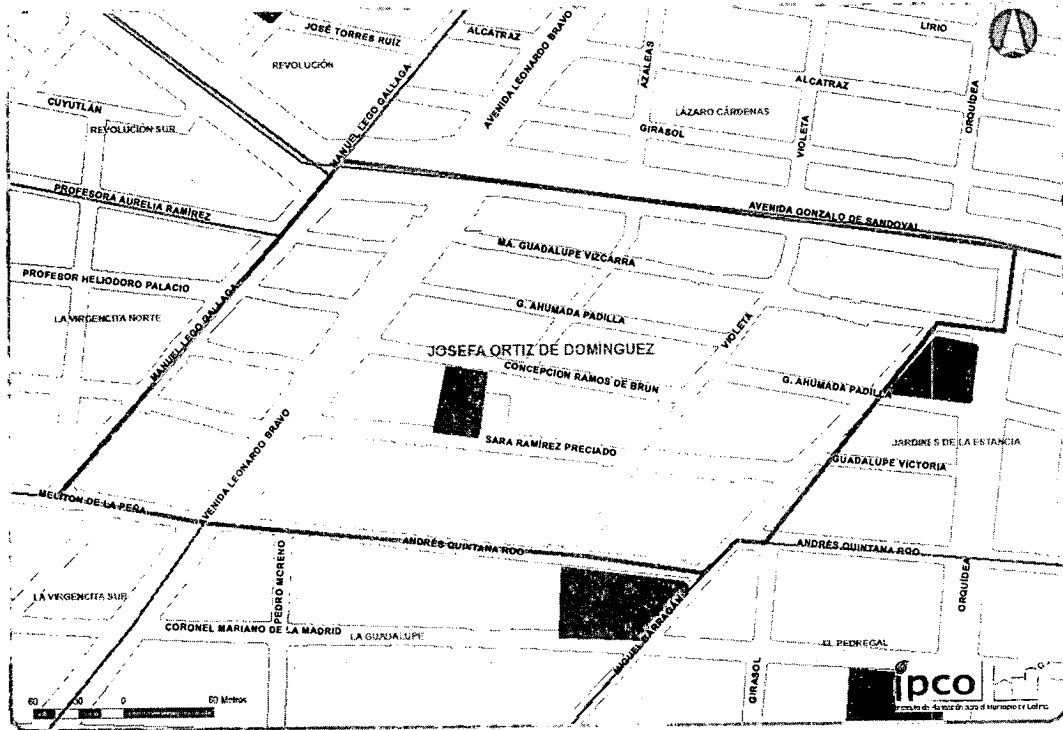
Nombre oficial:	Jardines Residenciales
Zona:	1
Superficie:	134,335.45 m ²
Delimitación:	
Norte:	Calle La Armonía
Sur:	Avenida de los Maestros
Este:	Río Colima
Oeste:	Calle Mariano Arista
Población del Censo:	
2010	593 Habitantes
Notas: Cuenta con comité de barrio	



Localización:	
Norte:	Colonia La Armonía
Sur:	Colonia Magisterial - Colonia Jardines de la Corregidora
Este:	Colonia Miguel Hidalgo
Oeste:	Colonia Huertas del Sol

Gran Sol

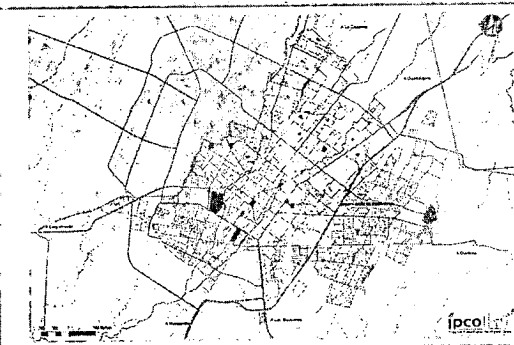
Colonia Josefa Ortiz de Domínguez



Nombre oficial:	Josefa Ortiz de Domínguez
Zona:	1
Superficie:	109,719.13m ²
Delimitación:	
Norte:	Avenida Gonzalo de Sandoval
Sur:	Calle Melitón de la Peña – Calle Andrés Quintana Roo
Este:	Calle Miguel Barragán
Oeste:	Calle Manuel Lego Gallaga

Población del Censo:	
2010	997 Habitantes

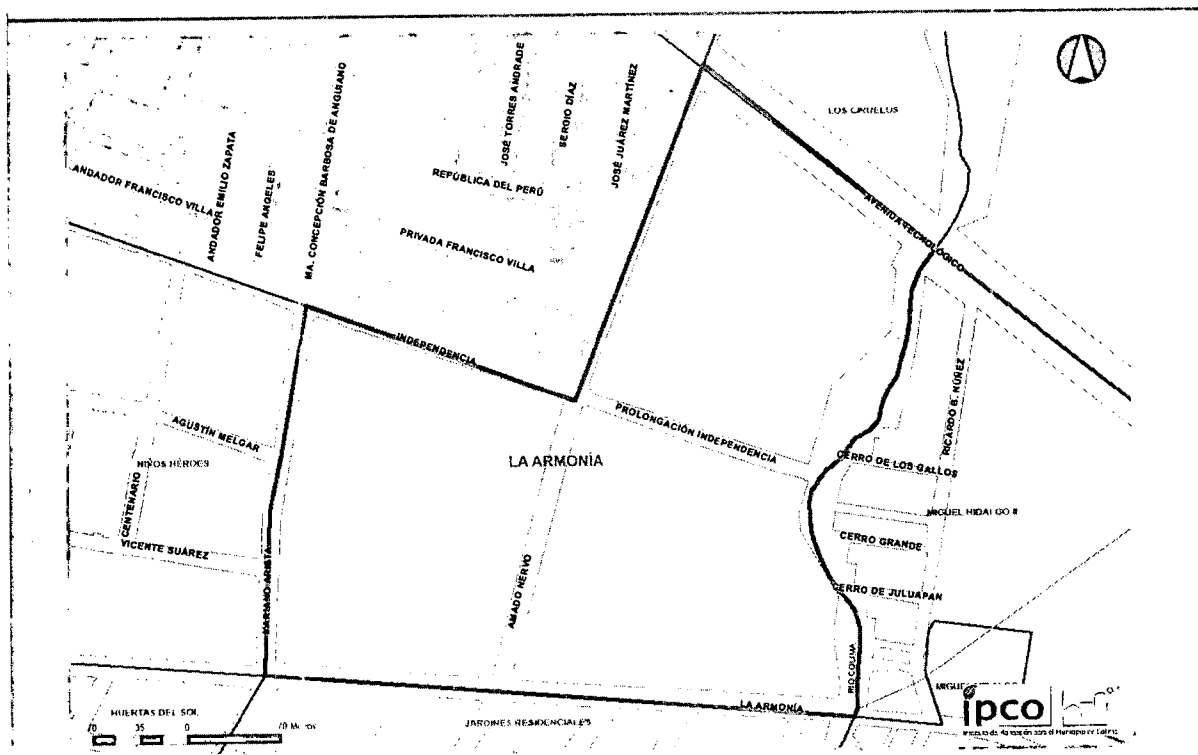
Notas: Cuenta con comité de barrio



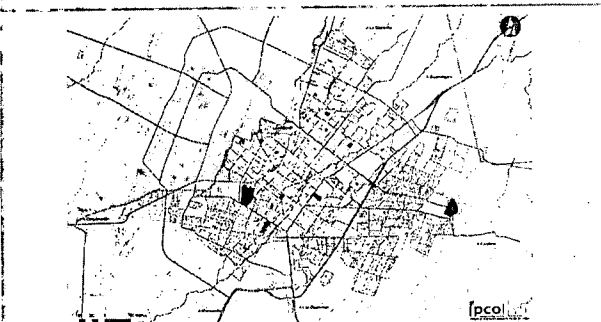
Localización:	
Norte:	Colonia Lázaro Cárdenas
Sur:	Colonia La Guadalupe
Este:	Colonia Jardines de La Estancia – Colonia El Pedregal
Oeste:	Colonia La Virgencita Norte

Ramón

Colonia La Armonía



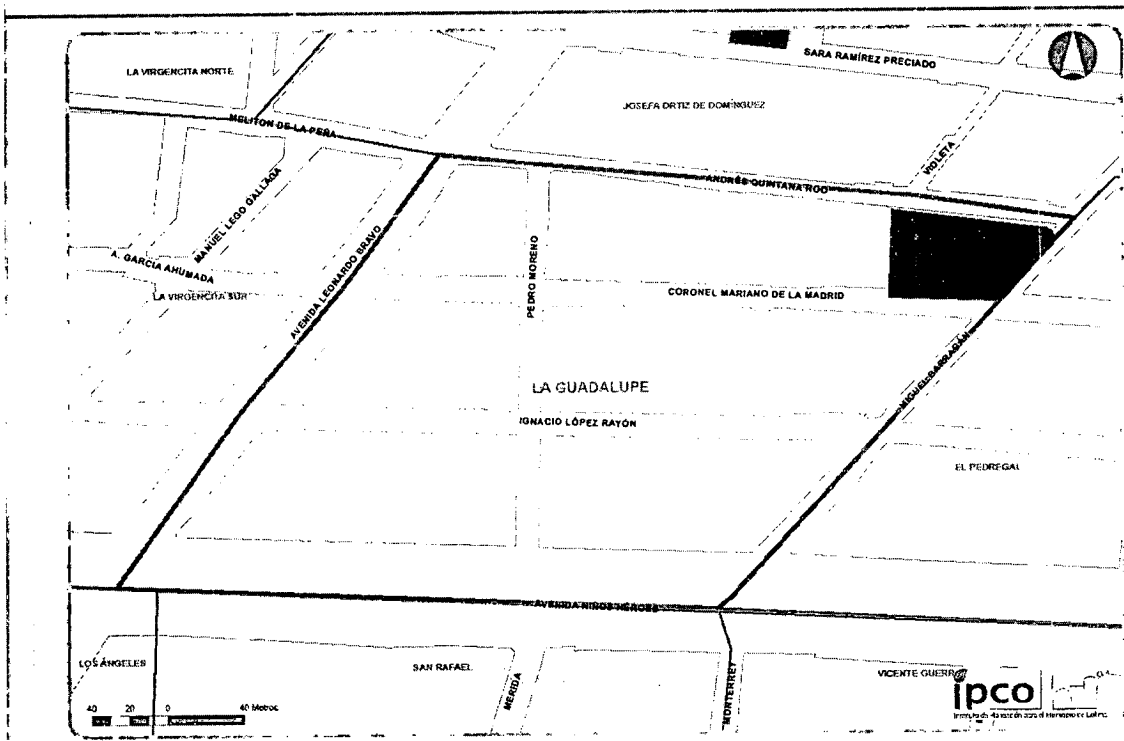
Nombre oficial:	Jardines de Guadalupe (La Armonía)
Zona:	1
Superficie:	138,432.22 m ²
Delimitación:	
Norte:	Calle Independencia – Calle Amado Nervo – Avenida Tecnológico
Sur:	Calle La Armonía
Este:	Río Colima
Oeste:	Calle Mariano Arista – Calle
Población del Censo:	
2010	278 Habitantes
Notas: Cuenta con comité de barrio	



Localización:	
Norte:	
Sur:	Colonia Jardines Residenciales
Este:	Colonia Miguel Hidalgo II
Oeste:	Colonia Niños Héroes

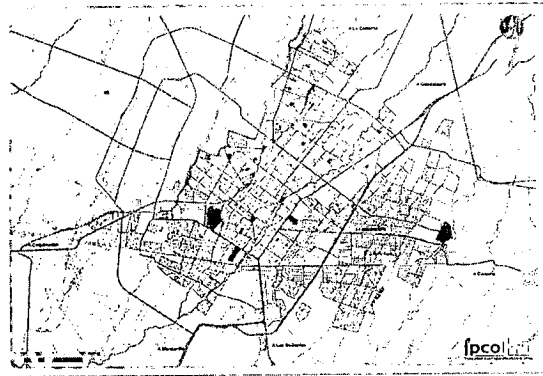
[Handwritten signature]

Colonia La Guadalupe



Nombre oficial:	La Guadalupe
Zona:	1
Superficie:	76,087.28 m ²
Delimitación:	
Norte:	Calle Andrés Quintana Roo
Sur:	Avenida Niños Héroes
Este:	Calle Miguel Barragán
Oeste:	Avenida Leonardo Bravo
Población del Censo:	
2010	388 Habitantes

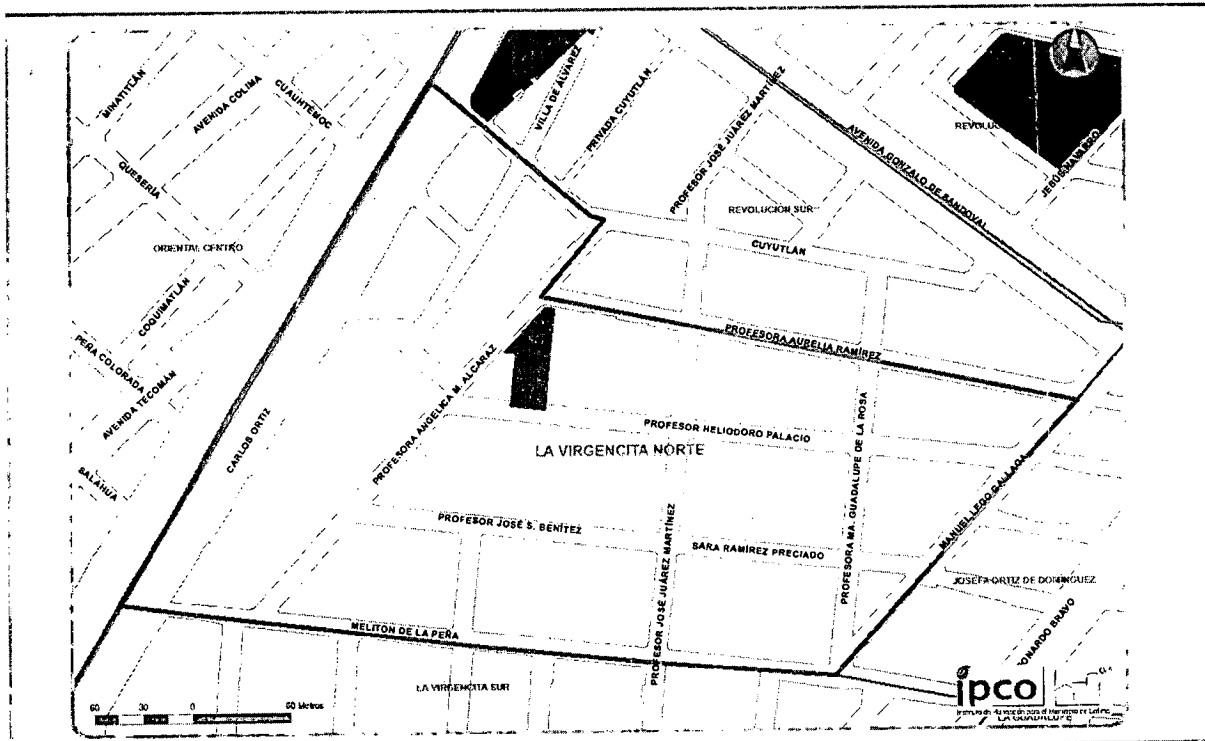
Notas: Cuenta con comité de barrio



Localización:	
Norte:	Colonia Josefa Ortiz de Domínguez
Sur:	Colonia San Rafael
Este:	Colonia El Pedregal
Oeste:	Colonia La Virgencita Sur

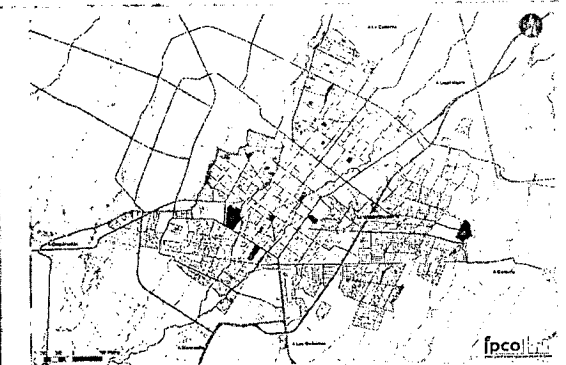
Rangel

Colonia La Virgencita Norte



Nombre oficial:	Virgencita Norte
Zona:	1
Superficie:	110,170.45 m ²
Delimitación:	
Norte:	Calle Cuyutlán – Calle Profesora Angélica M. Alcaraz – Calle Profesora Aurelia Ramírez
Sur:	Calle Melitón de la Peña
Este:	Calle Manuel Lego Gallaga
Oeste:	Libramiento Colima Oriente
Población del Censo:	
2010	337 Habitantes

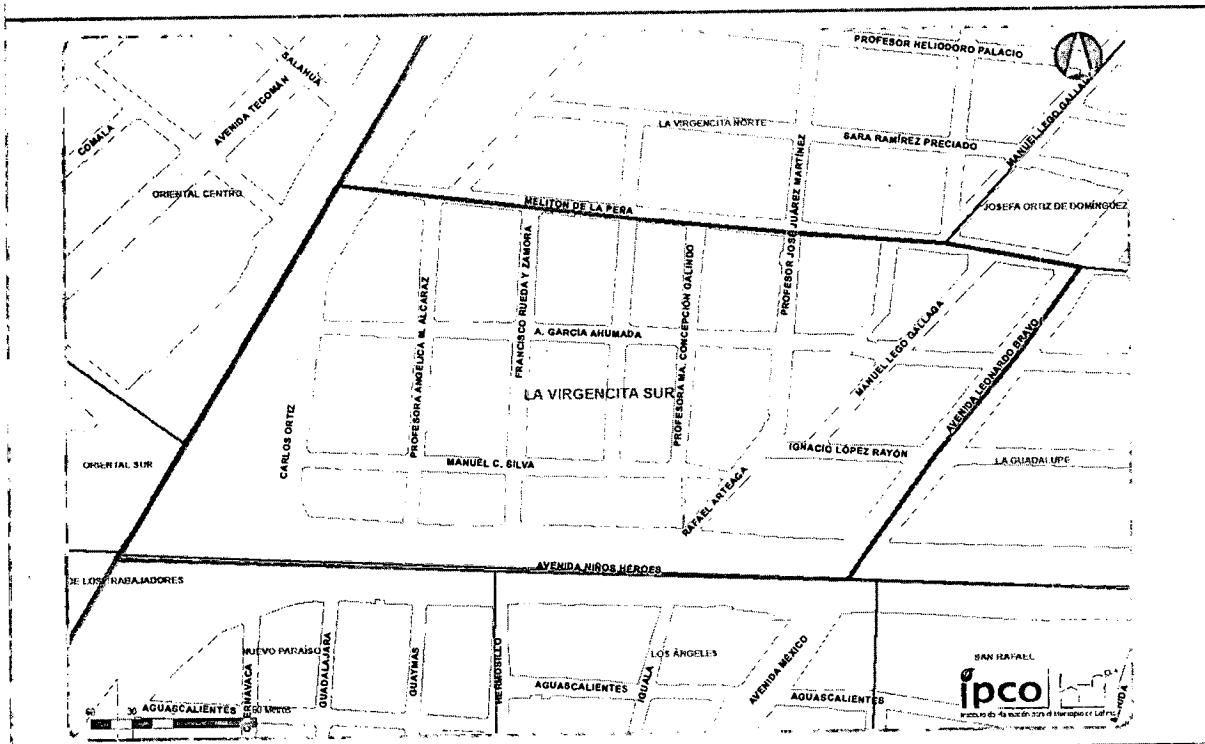
Notas: Cuenta con comité de barrio



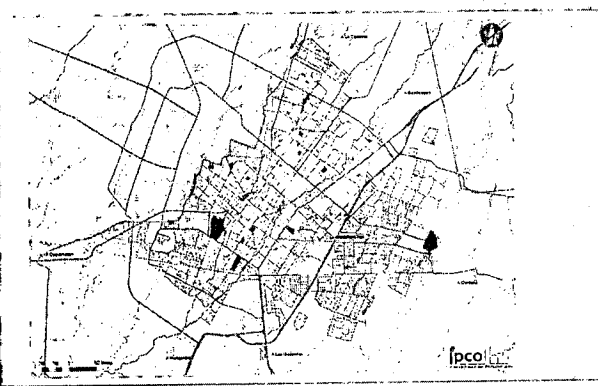
Localización:	
Norte:	Colonia Revolución Sur
Sur:	Colonia La Virgencita Sur
Este:	Colonia Josefa Ortiz de Domínguez
Oeste:	Colonia Oriental Centro

Handwritten signature

Colonia La Virgencita Sur



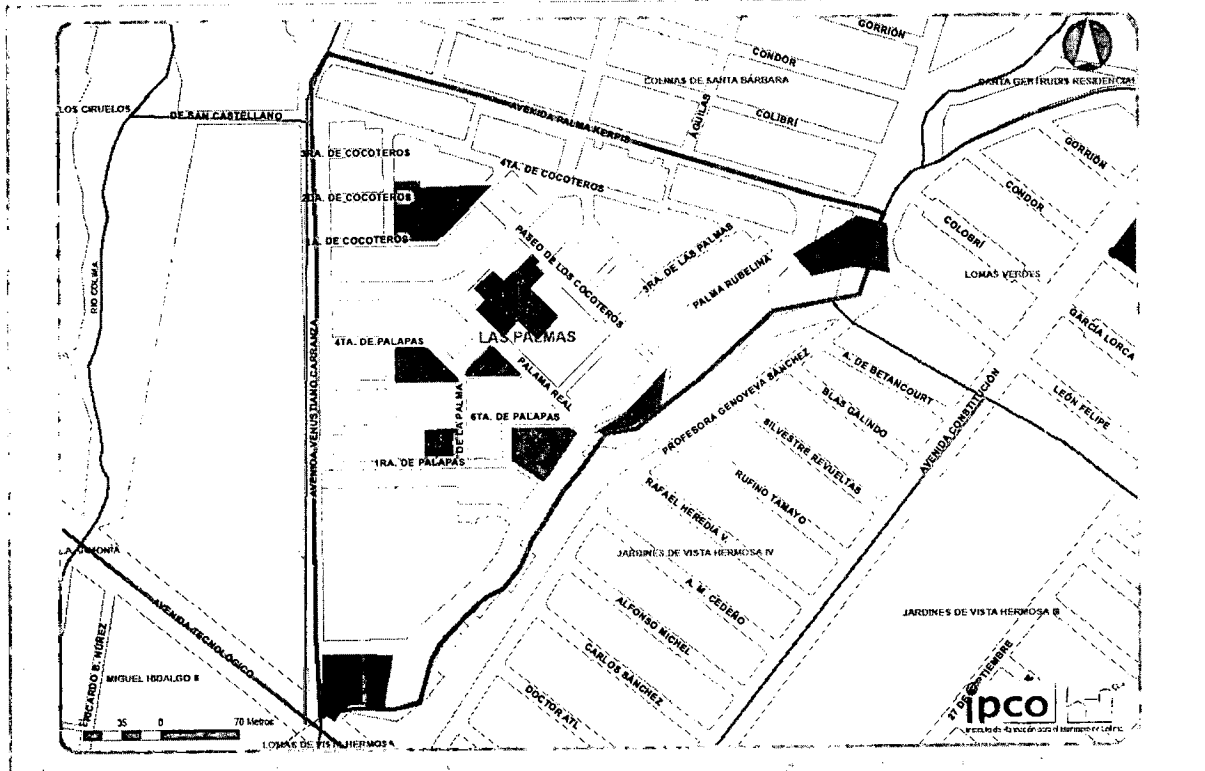
Nombre oficial:	Virgencita Sur
Zona:	1
Superficie:	142,566.87 m ²
Delimitación:	
Norte:	Calle Melitón de la Peña
Sur:	Avenida Niños Héroes
Este:	Avenida Leonardo Bravo
Oeste:	Libramiento Colima Oriente
Población del Censo:	
2010	948 Habitantes
Notas: Cuenta con comité de barrio	



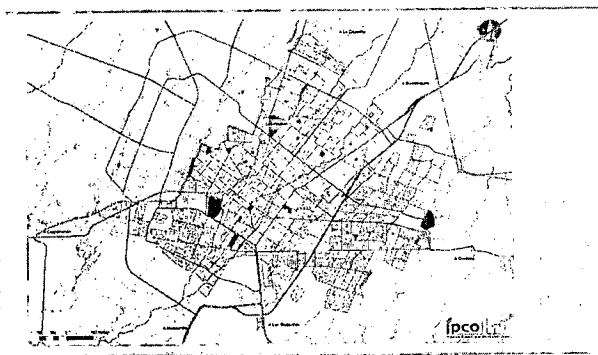
Localización:	
Norte:	Colonia La Virgencita Norte
Sur:	Colonia Nuevo Paraíso – Colonia Los Ángeles
Este:	Colonia La Guadalupe
Oeste:	Colonia Oriental Centro – Colonia Oriental Sur

Rangel

Colonia Las Palmas



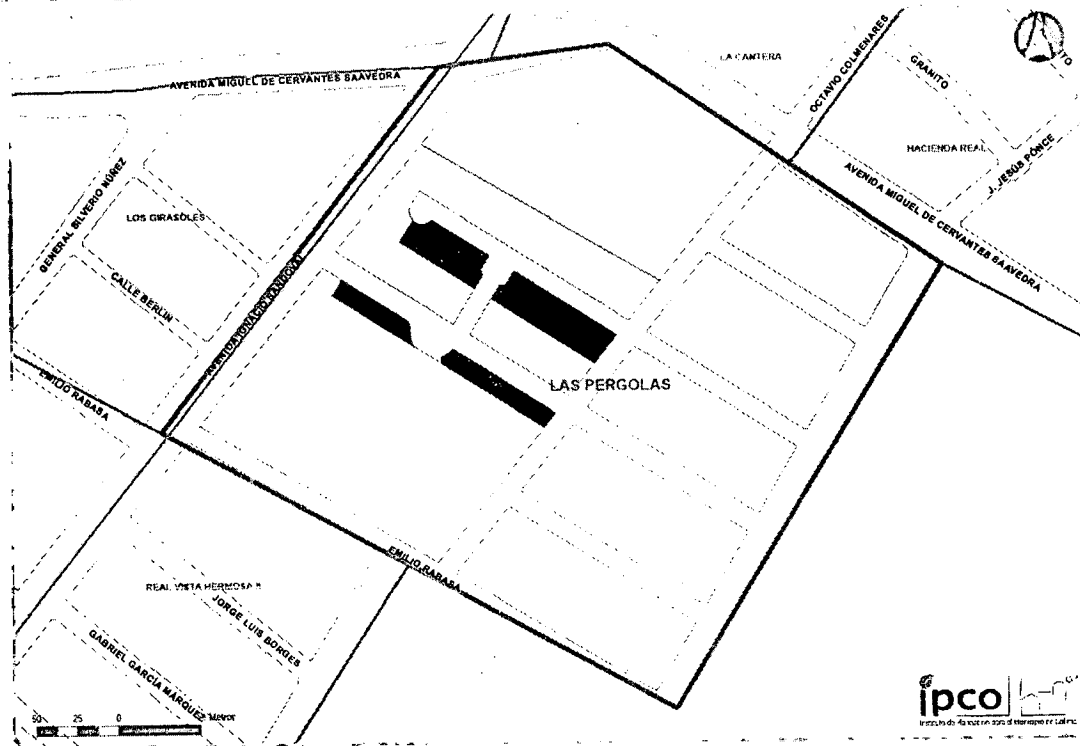
Nombre oficial:	Las Palmas
Zona:	1
Superficie:	161,132.18 m ²
Delimitación:	
Norte:	Avenida Palma Kerpis
Sur:	Avenida Tecnológico
Este:	Arroyo Santa Gertrudis
Oeste:	Calle Venustiano Carranza
Población del Censo:	
2010	1,305 Habitantes
Notas: Cuenta con comité de barrio	



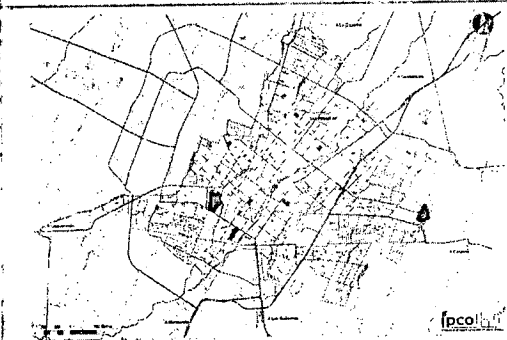
Localización:	
Norte:	Colonia Colinas de Santa Bárbara
Sur:	Colonia Jardines de Vista Hermosa IV
Este:	Colonia Jardines de Vista Hermosa IV
Oeste:	

[Handwritten signature]

Colonia Las Pergolas



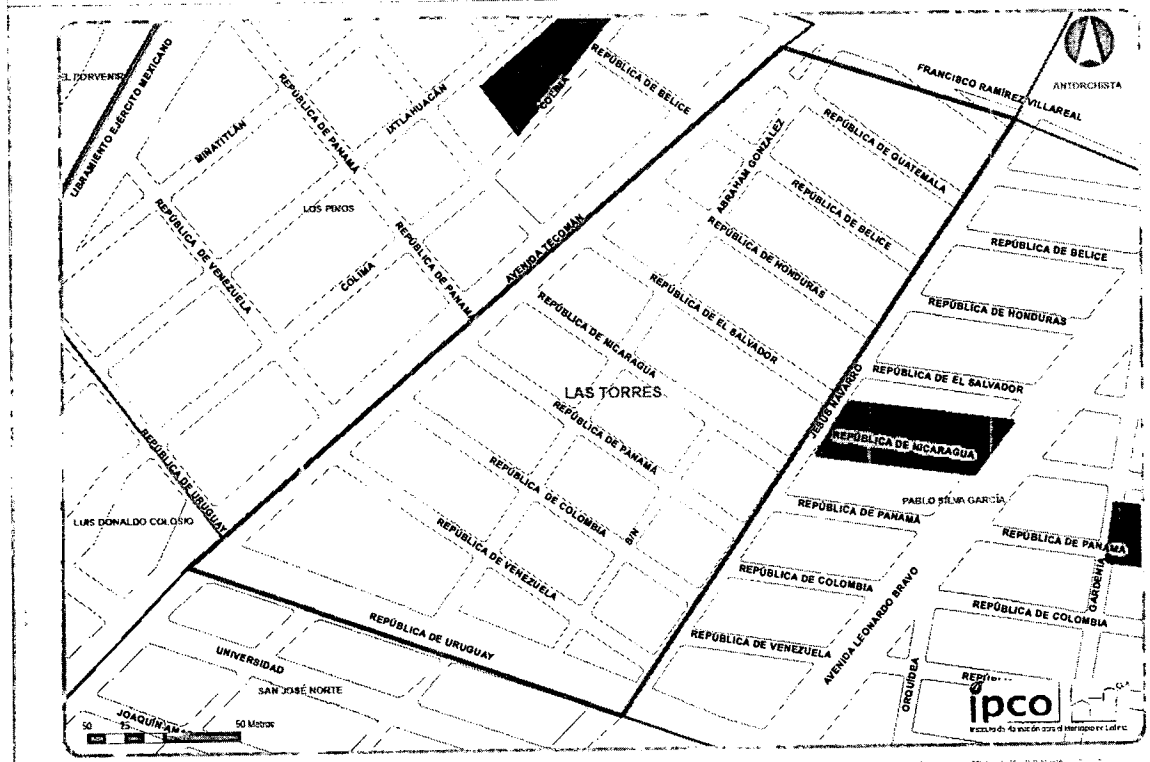
Nombre oficial:	Las Pergolas
Zona:	1
Superficie:	108,334.41 m ²
Delimitación:	
Norte:	Avenida Miguel de Cervantes Saavedra
Sur:	Calle Emilio Rabasa
Este:	Límite parcelario
Oeste:	Avenida Ignacio Sandoval
Población del Censo:	
2010	109 Habitantes
Notas:	Cuenta con comité de barrio



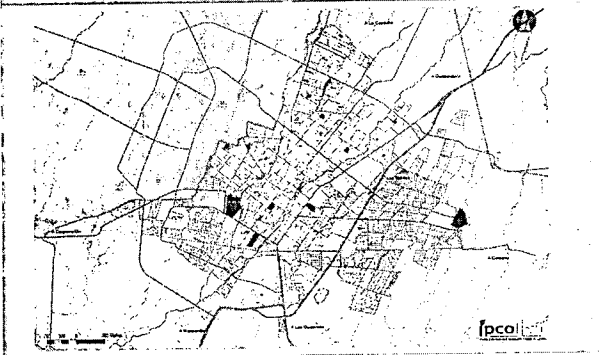
Localización:	
Norte:	Colonia La Cantera – Colonia Hacienda Real
Sur:	Colonia Real Vista Hermosa II
Este:	Límite parcelario
Oeste:	Colonia Los Girasoles

Ramón

Colonia Las Torres



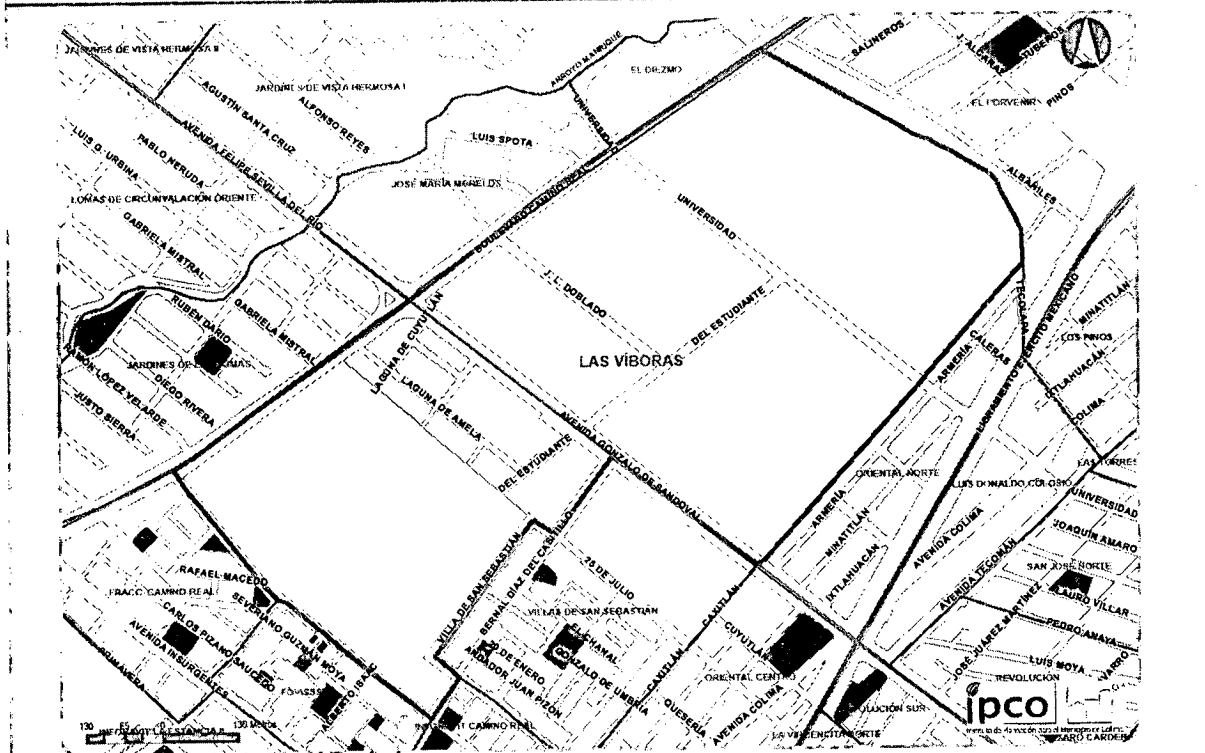
Nombre oficial:	Las Torres
Zona:	1
Superficie:	102,103.8 m ²
Delimitación:	
Norte:	Calle Francisco Ramírez Villareal
Sur:	Calle República de Uruguay
Este:	Calle Jesús Navarro
Oeste:	Avenida Tecomán
Población del Censo:	
2010	360 Habitantes
Notas: Cuenta con comité de barrio	



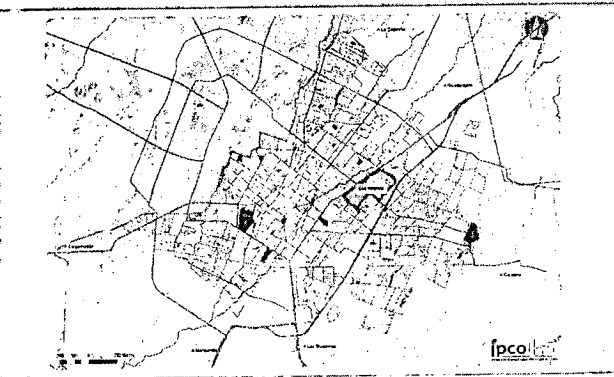
Localización:	
Norte:	Límite parcelario
Sur:	Colonia San José Norte
Este:	Colonia Pablo Silva García
Oeste:	Colonia Los Pinos

Ramón

Colonia Las Víboras



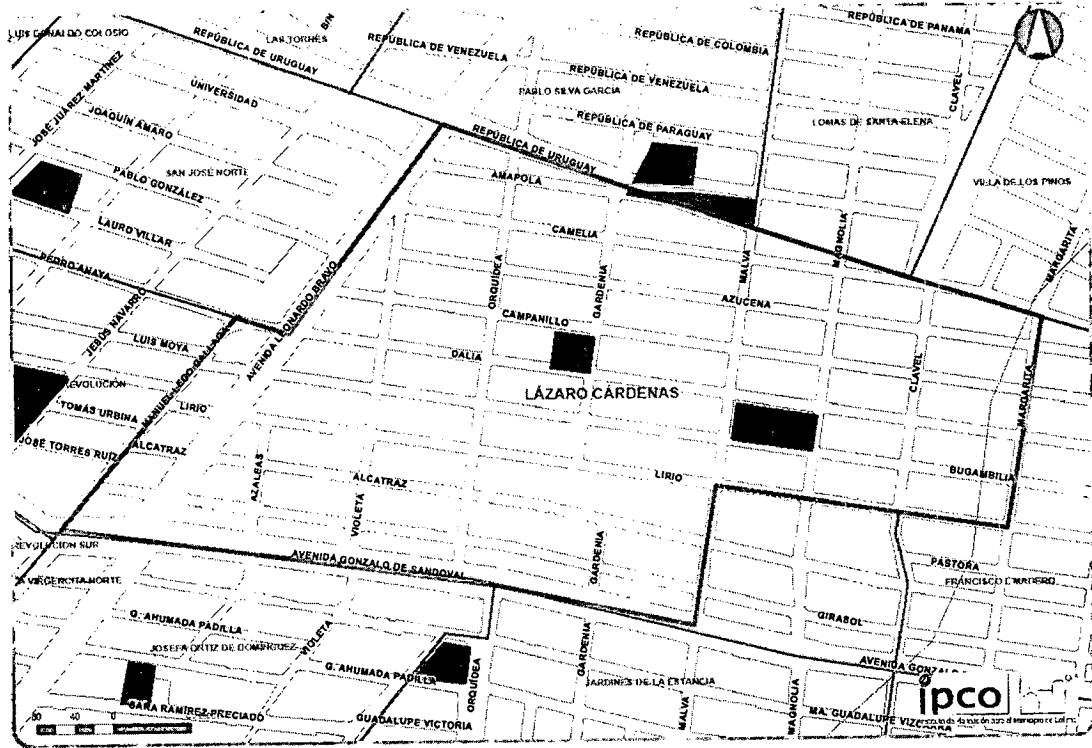
Nombre oficial:	Las Víboras
Zona:	1
Superficie:	741,617.42 m ²
Delimitación:	
Norte:	Con predios de la Colonia El Porvenir en la Calle Albañiles
Sur:	Calle Profesor Francisco Hernández Espinoza
Este:	Avenida Villa de San Sebastián
Oeste:	Boulevard Camino Real
Población del Censo:	
2010	580 Habitantes
Notas: Cuenta con comité de barrio	



Localización:	
Norte:	Colonia El Porvenir
Sur:	Fraccionamiento Camino Real – Colonia Fovissste
Este:	Colonia Oriental Norte - Colonia Villas de San Sebastián
Oeste:	Colonia El Diezmo - Colonia José María Morelos – Colonia Jardines de las Lomas

[Handwritten Signature]

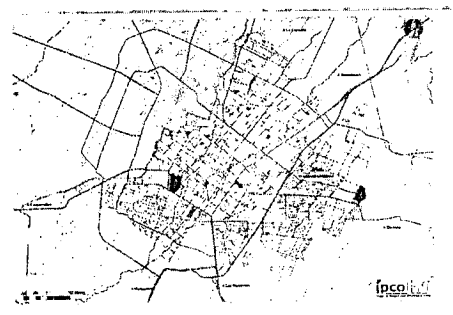
Colonia Lázaro Cárdenas



Nombre oficial:	Lázaro Cárdenas
Zona:	1
Superficie:	295,475.56 m ²
Delimitación:	
Norte:	Calle República de Uruguay – Calle Camelia
Sur:	Avenida Gonzalo de Sandoval – Calle Malva – Calle Lirio
Este:	Calle Margarita
Oeste:	Calle Manuel Lego Gallaga – Calle Pedro Anaya – Avenida Leonardo Bravo

Población del Censo:	
2010	3,031 Habitantes

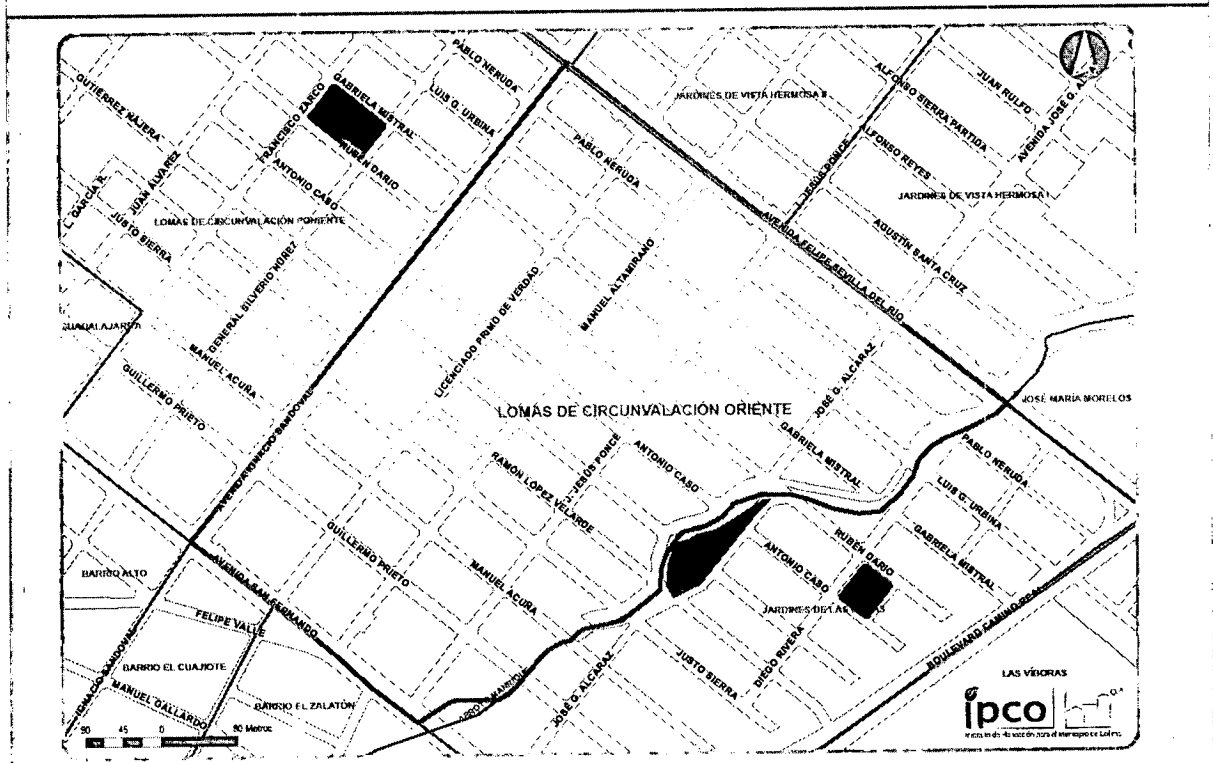
Notas: Cuenta con comité de barrio



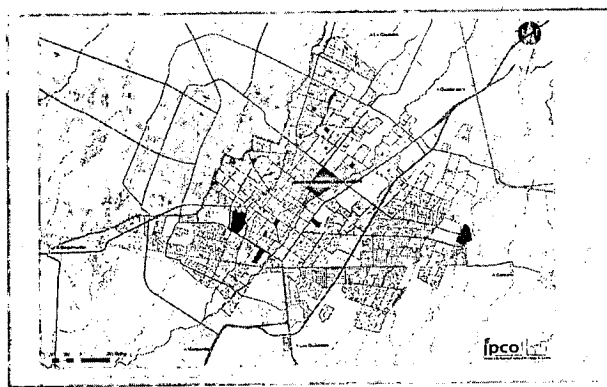
Localización:	
Norte:	Colonia Pablo Silva García – Colonia Lomas de Santa Elena – Colonia Villa de Los Pinos
Sur:	Colonia Josefa Ortiz de Domínguez – Colonia Jardines de La Estancia
Este:	Colonia Francisco I. Madero
Oeste:	Colonia San José Norte – Colonia Revolución

[Handwritten signature]

Colonia Lomas de Circunvalación Oriente



Nombre oficial:	Lomas de Circunvalación II
Zona:	1
Superficie:	358,880 m ²
Delimitación:	
Norte:	Avenida Felipe Sevilla del Río
Sur:	Avenida San Fernando
Este:	Arroyo Manrique
Oeste:	Avenida Ignacio Sandoval
Población del Censo:	
2010	1,663 Habitantes
Notas: Cuenta con comité de barrio	



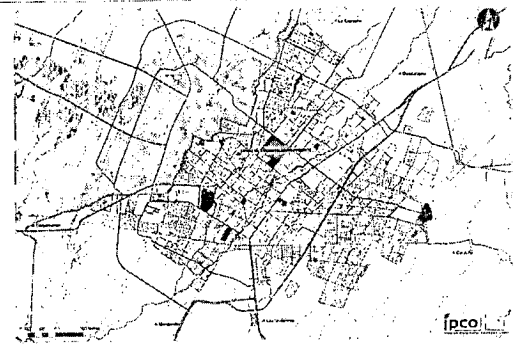
Localización:	
Norte:	Colonia Jardines de Vista Hermosa II – Colonia Jardines de Vista Hermosa I
Sur:	Barrio El Cuajote – Barrio El Zalatón
Este:	Colonia Jardines de las Lomas
Oeste:	Colonia Lomas de Circunvalación Poniente

Ramón

Colonia Lomas de Circunvalación Poniente



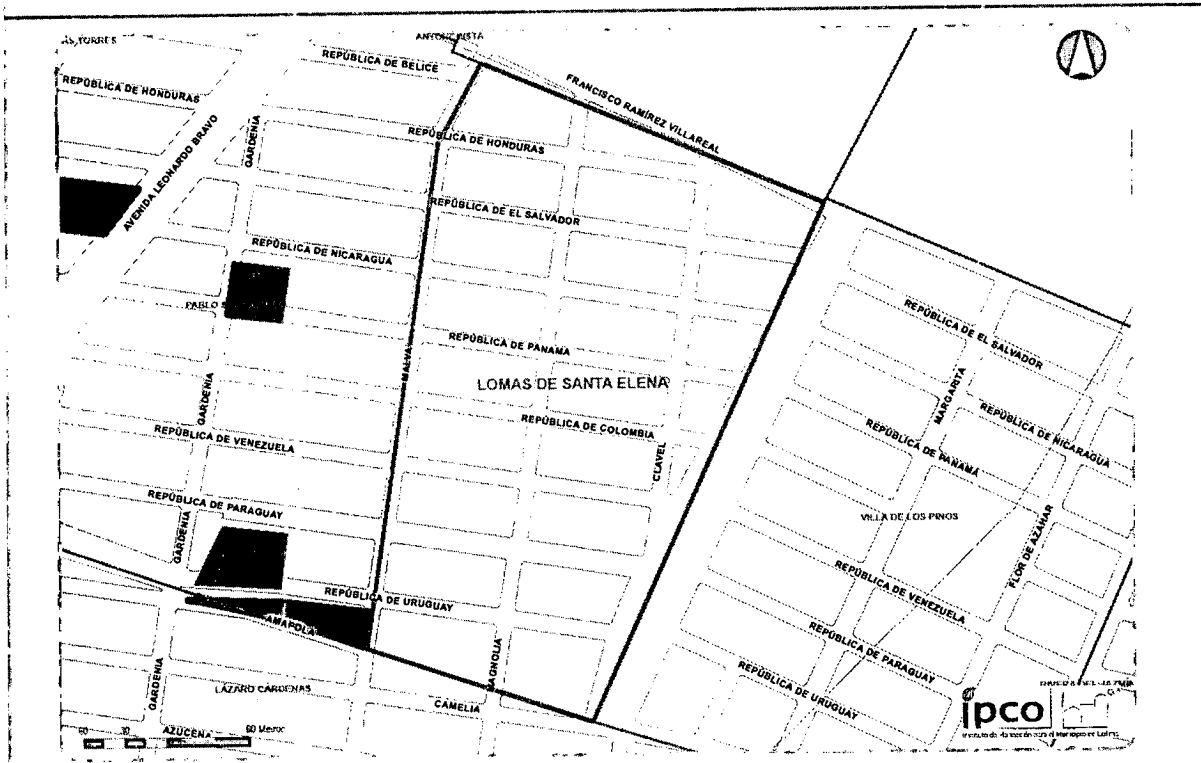
Nombre oficial:	Lomas de Circunvalación I
Zona:	1
Superficie:	341,242.79 m ²
Delimitación:	
Norte:	Avenida Felipe Sevilla del Río
Sur:	Calle Justo Sierra – Calle 27 de Septiembre – Calle Manuel Acuña – Calle Francisco Zarco – Avenida San Fernando
Este:	Avenida Ignacio Sandoval
Oeste:	Avenida Constitución
Población del Censo:	
2010	1,976 Habitantes
Notas: Cuenta con comité de barrio	



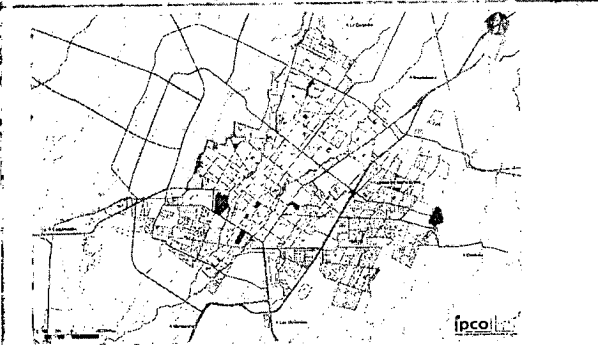
Localización:	
Norte:	Colonia Jardines de Vista Hermosa III – Colonia Jardines de Vista Hermosa II
Sur:	Colonia Guadalajaraita – Barrio Alto
Este:	Colonia Lomas de Circunvalación Oriente
Oeste:	Colonia Lomas de Vista Hermosa

[Handwritten signature]

Colonia Lomas de Santa Elena



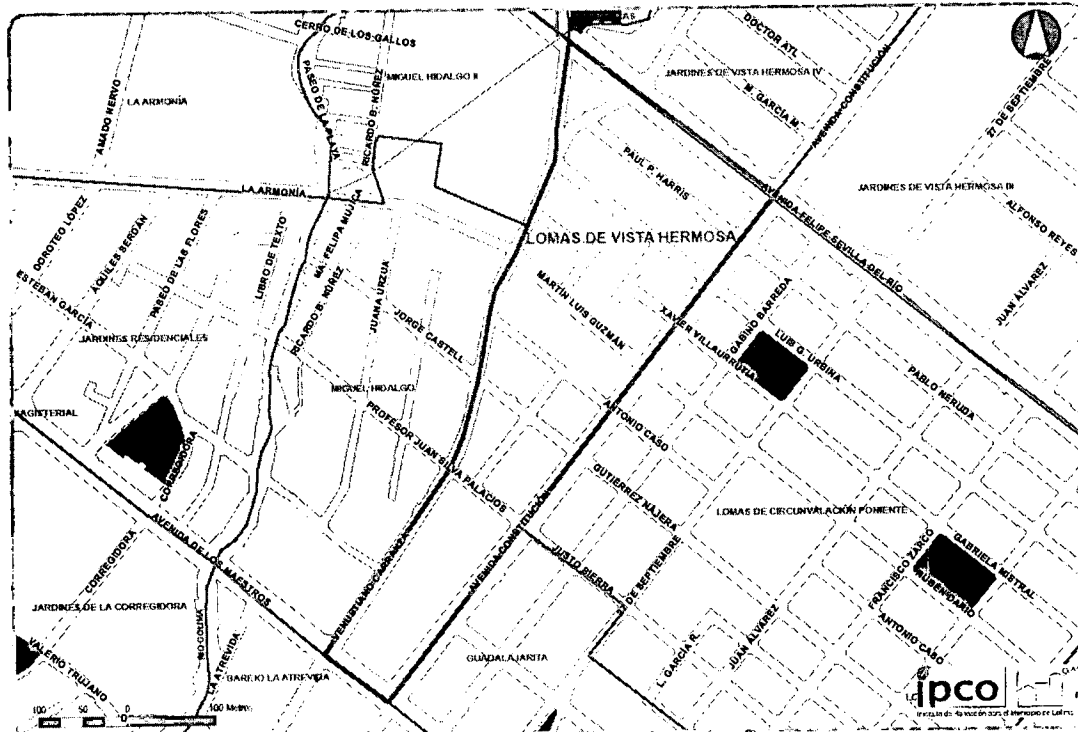
Nombre oficial:	Santa Elena
Zona:	1
Superficie:	94,209.4 m ²
Delimitación:	
Norte:	Calle Francisco Ramírez Villareal
Sur:	Calle Amapola
Este:	
Oeste:	Calle Malva
Población del Censo:	
2010	610 Habitantes
Notas: Cuenta con comité de barrio	



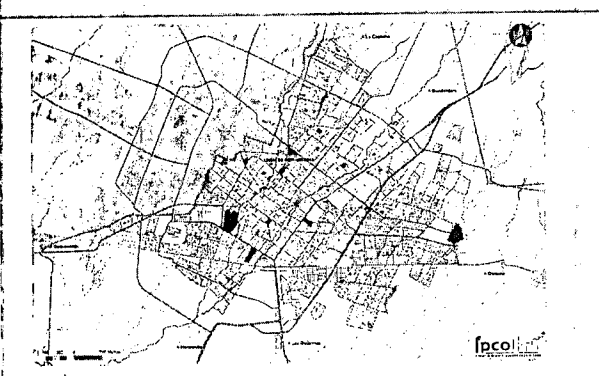
Localización:	
Norte:	Límite parcelario
Sur:	Colonia Lázaro Cárdenas
Este:	Colonia Villa de Los Pinos
Oeste:	Colonia Pablo Silva García

Ramón

Colonia Lomas de Vista Hermosa



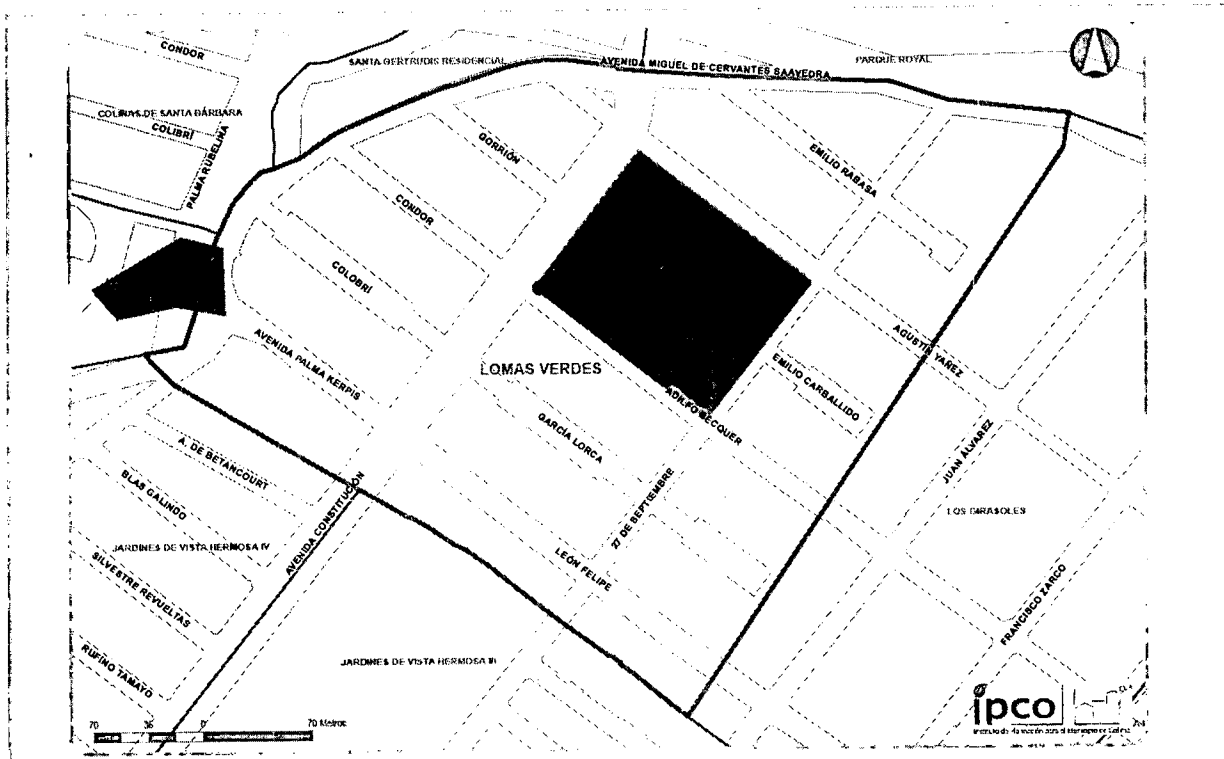
Nombre oficial:	Lomas Vista Hermosa
Zona:	1
Superficie:	114,376.78 m ²
Delimitación:	
Norte:	Avenida Felipe Sevilla del Río
Sur:	Avenida de los Maestros
Este:	Avenida Constitución
Oeste:	Calle Venustiano Carranza
Población del Censo:	
2010	410 Habitantes
Notas: Cuenta con comité de barrio	



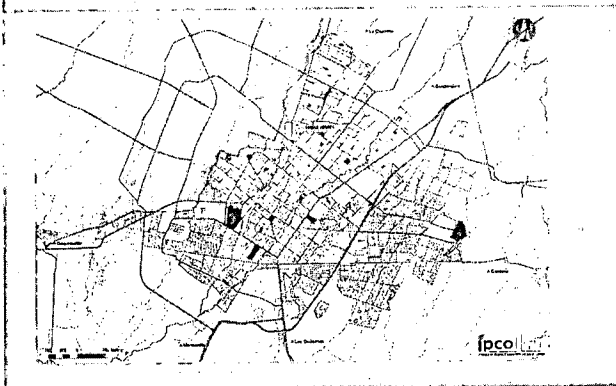
Localización:	
Norte:	Colonia Jardines de Vista Hermosa IV
Sur:	Barrio La Atrevida
Este:	Colonia Lomas de Circunvalación Poniente – Colonia Guadalajaraita
Oeste:	Colonia Miguel Hidalgo I – Colonia Miguel Hidalgo II

Rangel

Colonia Lomas Verdes



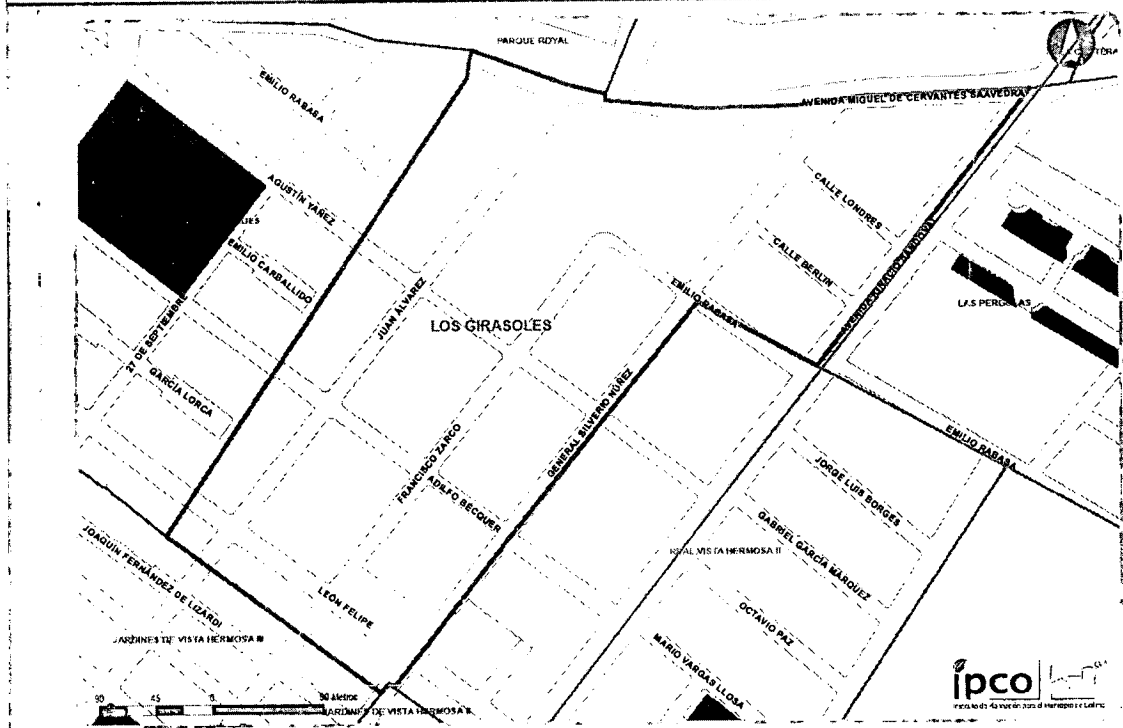
Nombre oficial:	Lomas Verdes
Zona:	1
Superficie:	141,749.37 m ²
Delimitación:	
Norte:	Avenida Miguel de Cervantes Saavedra
Sur:	Media cuadra al sur de la Calle León Felipe y Avenida Palma Kerpis
Este:	Media Cuadra al Oeste de la Calle Juan Álvarez
Oeste:	Calle Profesora Genoveva Sánchez
Población del Censo:	
2010	580 Habitantes
Notas: Cuenta con comité de barrio	



Localización:	
Norte:	Colonia Parque Royal
Sur:	Colonia Jardines de Vista Hermosa IV – Colonia Jardines de Vista Hermosa III
Este:	Colonia Los Girasoles
Oeste:	Colonia Colinas de Santa Bárbara – Colonia Las Palmas

Ramiro

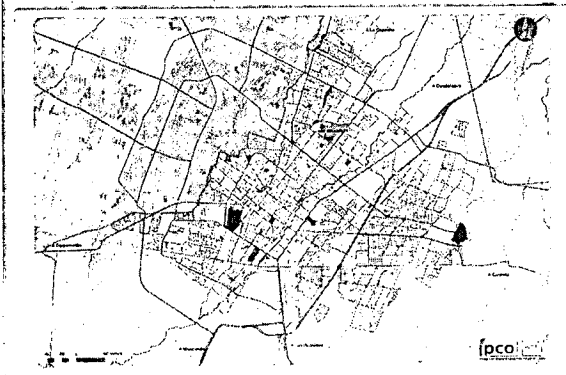
Colonia Los Girasoles



Nombre oficial:	Girasoles
Zona:	1
Superficie:	149,397.33 m ²
Delimitación:	
Norte:	Avenida Miguel de Cervantes Saavedra
Sur:	Media cuadra al sur de la Calle León Felipe
Este:	Calle General Silverio Núñez – Avenida Ignacio Sandoval
Oeste:	Media cuadra al oeste de la Calle Juan Álvarez

Población del Censo:	
2010	146 Habitantes

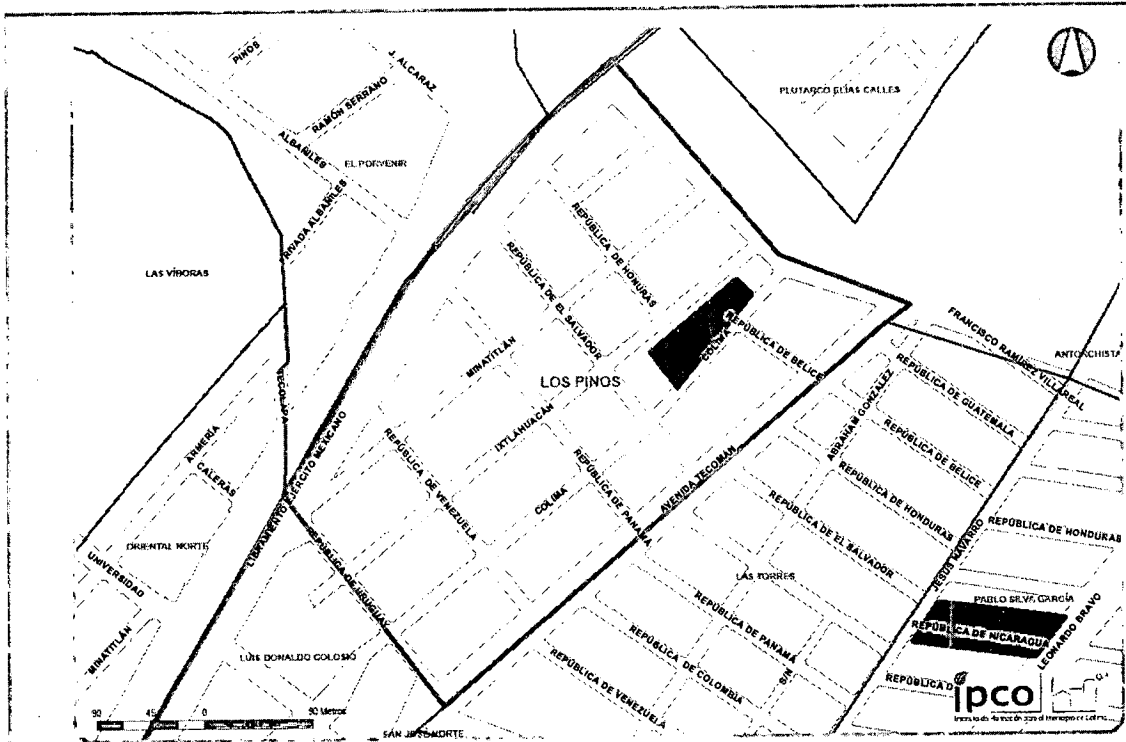
Notas: Cuenta con comité de barrio



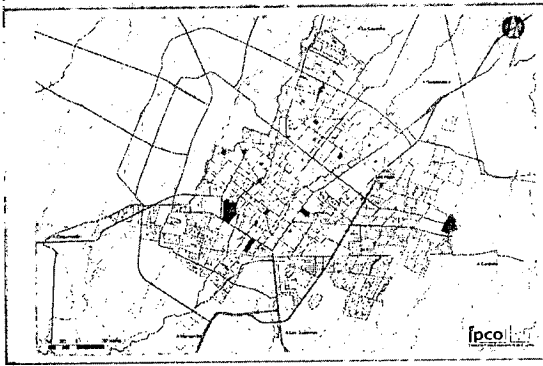
Localización:	
Norte:	Colonia Parque Royal – Límite parcelario
Sur:	Colonia Jardines de Vista Hermosa III
Este:	Colonia Las Pergolas – Colonia Real Vista Hermosa II
Oeste:	Colonia Lomas Verdes

[Handwritten signature]

Colonia Los Pinos



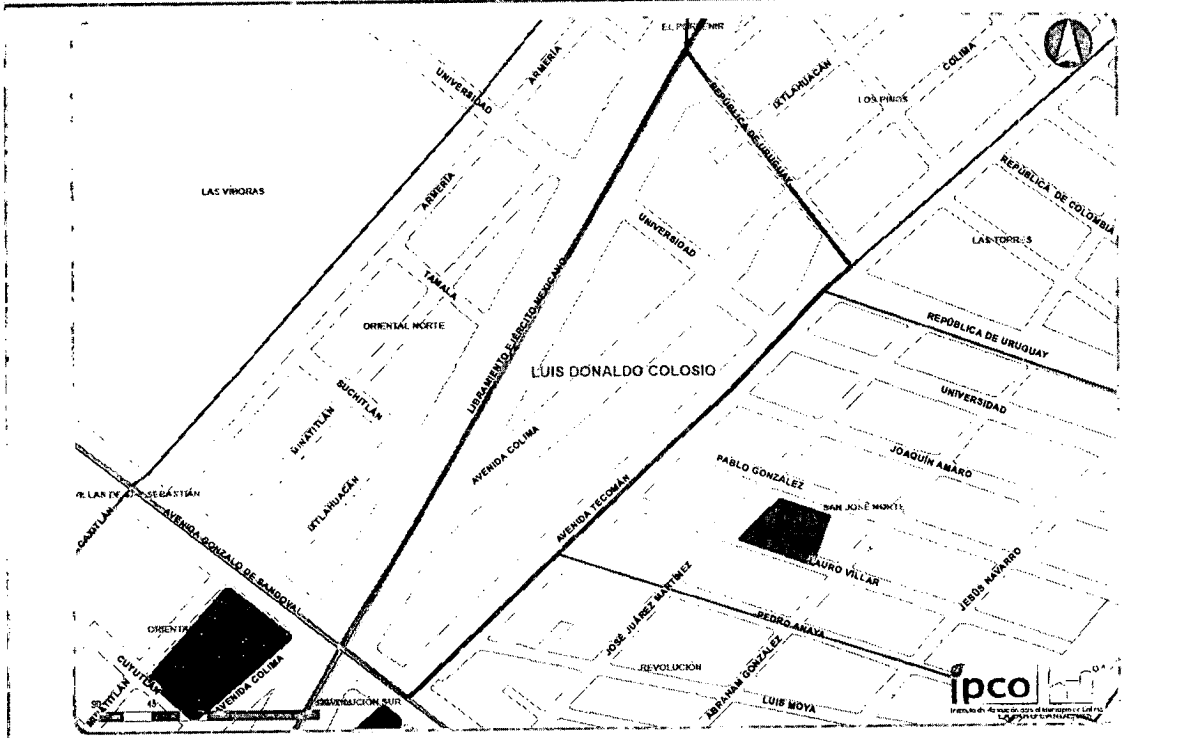
Nombre oficial:	Los Pinos
Zona:	1
Superficie:	129,241.19 m ²
Delimitación:	
Norte:	Límite parcelario
Sur:	Calle República de Uruguay
Este:	Avenida Tecomán
Oeste:	Boulevard Marcelino García Barragán – Libramiento Colima Oriente
Población del Censo:	
2010	237 Habitantes
Notas:	Cuenta con comité de barrio



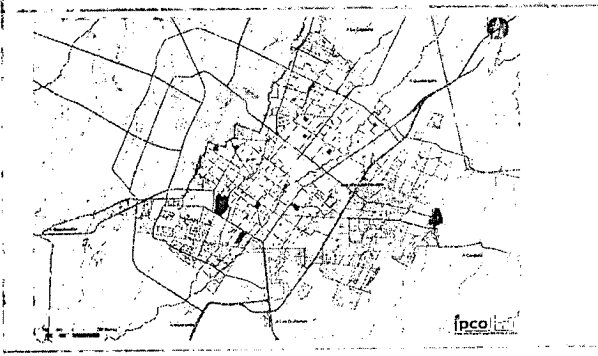
Localización:	
Norte:	Colonia Plutarco Elías Calles
Sur:	Colonia Luis Donaldo Colosio
Este:	Colonia Las Torres
Oeste:	Colonia El Porvenir

Ramón

Colonia Luis Donaldo Colosio



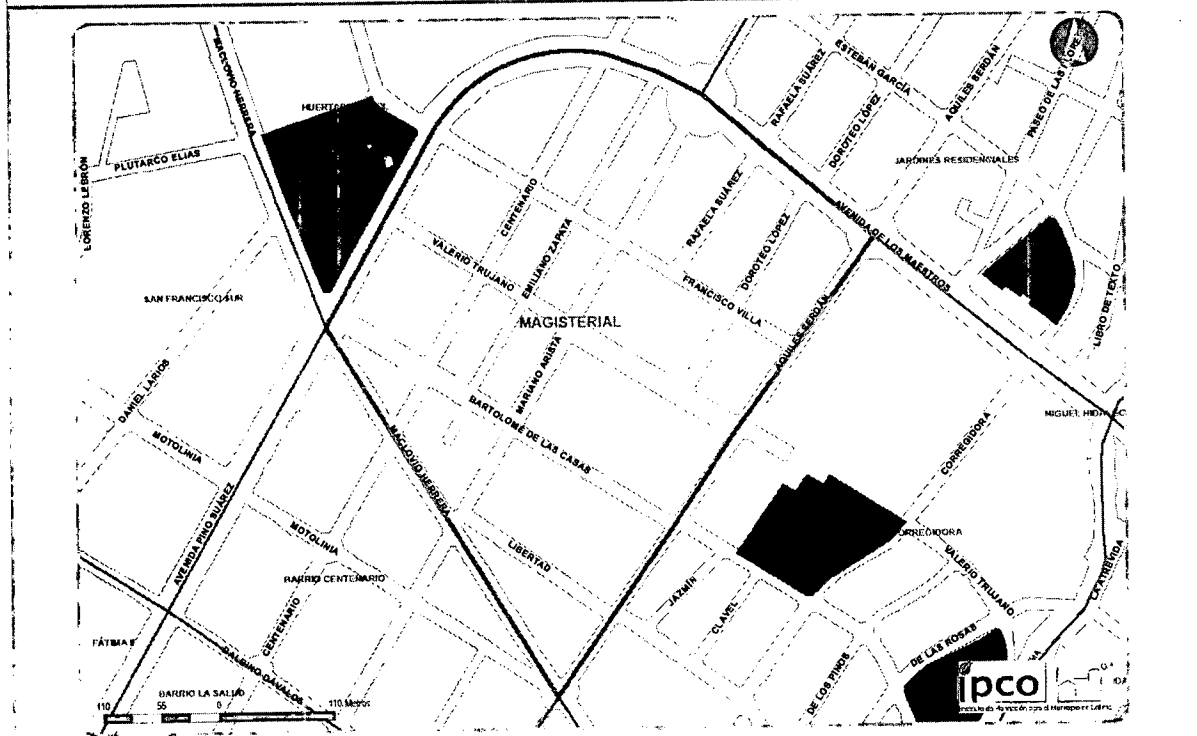
Nombre oficial:	Luis Donaldo Colosio
Zona:	1
Superficie:	73,278.32 m ²
Delimitación:	
Norte:	Calle República de Uruguay
Sur:	Avenida Gonzalo de Sandoval
Este:	Avenida Tecomán
Oeste:	Libramiento Colima Oriente
Población del Censo:	
2010	100 Habitantes
Notas: Cuenta con comité de barrio	



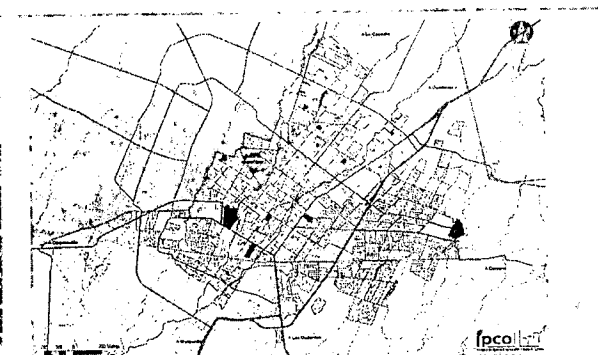
Localización:	
Norte:	Colonia Los Pinos
Sur:	Colonia Revolución Sur
Este:	Colonia San José Norte – Colonia Revolución
Oeste:	Colonia Oriental Norte

Praxel

Colonia Magisterial



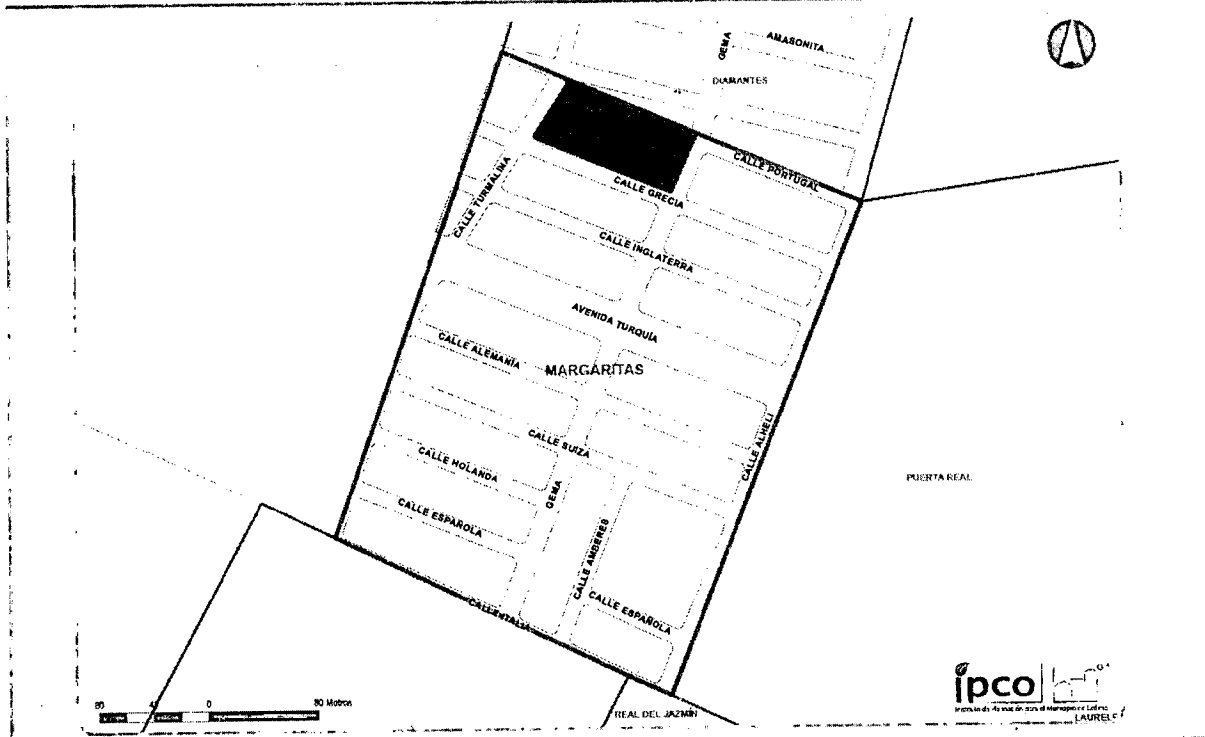
Nombre oficial:	Magisterial
Zona:	1
Superficie:	174,038.52 m ²
Delimitación:	
Norte:	Avenida de los Maestros
Sur:	Calle Maclovio Herrera
Este:	Calle Aquiles Serdán
Oeste:	Avenida de los Maestros
Población del Censo:	
2010	1,066 Habitantes
Notas: Cuenta con comité de barrio	



Localización:	
Norte:	Colonia Huertas del Sol – Colonia Jardines Residenciales
Sur:	Barrio Centenario
Este:	Colonia Jardines de la Corregidora
Oeste:	Colonia Huertas de Sol

Rangel

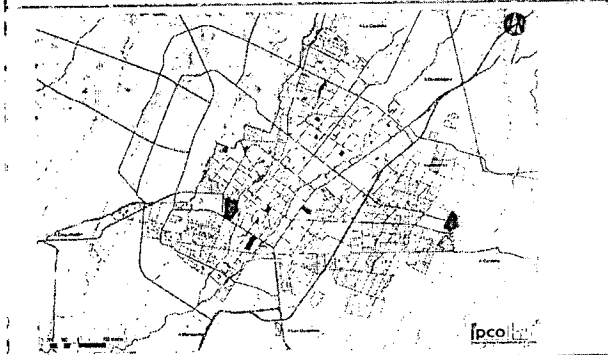
Colonia Margaritas



Nombre oficial:	No aplica
Zona:	1
Superficie:	105,558.03 m ²
Delimitación:	
Norte:	Calle Portugal
Sur:	Calle Italia
Este:	Calle Alhelí
Oeste:	Calle Turmalina

Población del Censo:	
2010	Sin dato

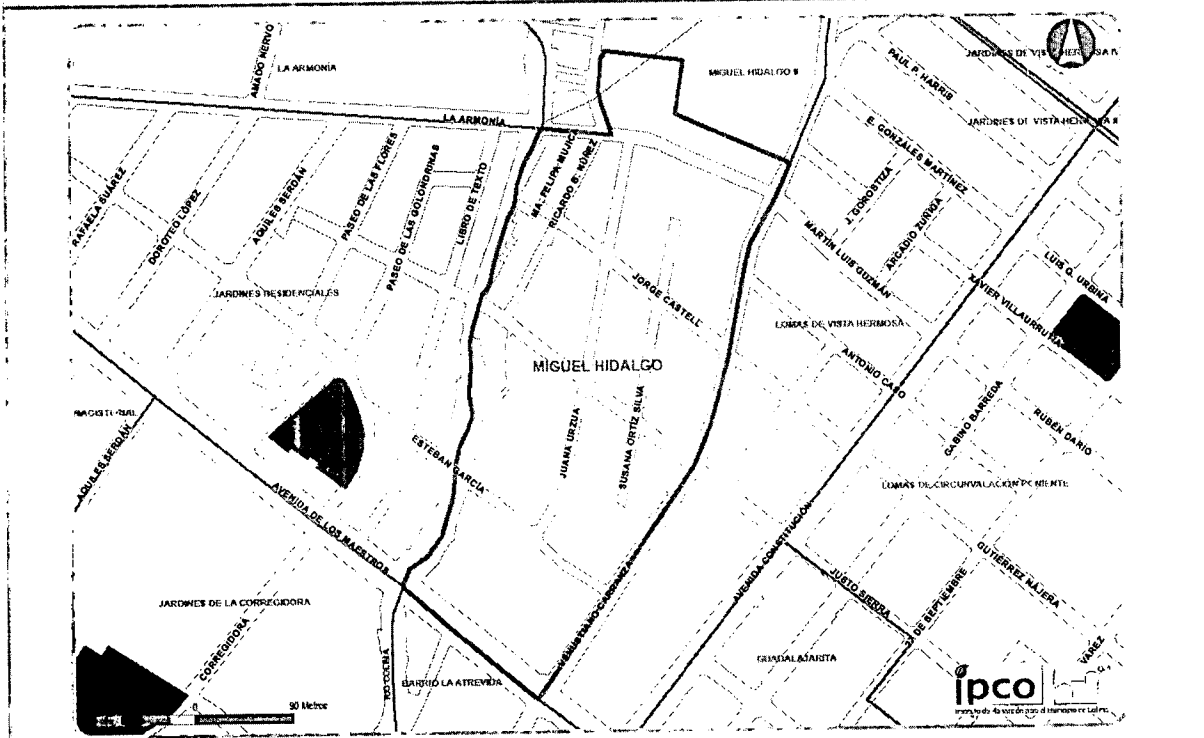
Notas: Propuesta para comité de barrio



Localización:	
Norte:	Colonia Diamantes
Sur:	Colonia Real del Jazmín
Este:	Colonia Puerta Real
Oeste:	Límite Parcelario

[Handwritten signature]

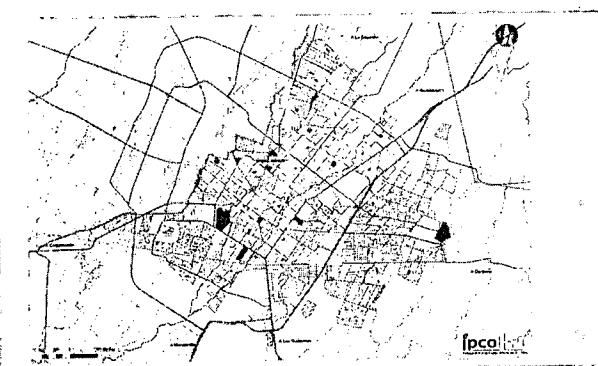
Colonia Miguel Hidalgo



Nombre oficial:	Miguel Hidalgo
Zona:	1
Superficie:	105,688.06 m ²
Delimitación:	
Norte:	Calle La Armonía
Sur:	Avenida de los Maestros
Este:	Calle Venustiano Carranza
Oeste:	Río Colima

Población del Censo:	
2010	1,323 Habitantes

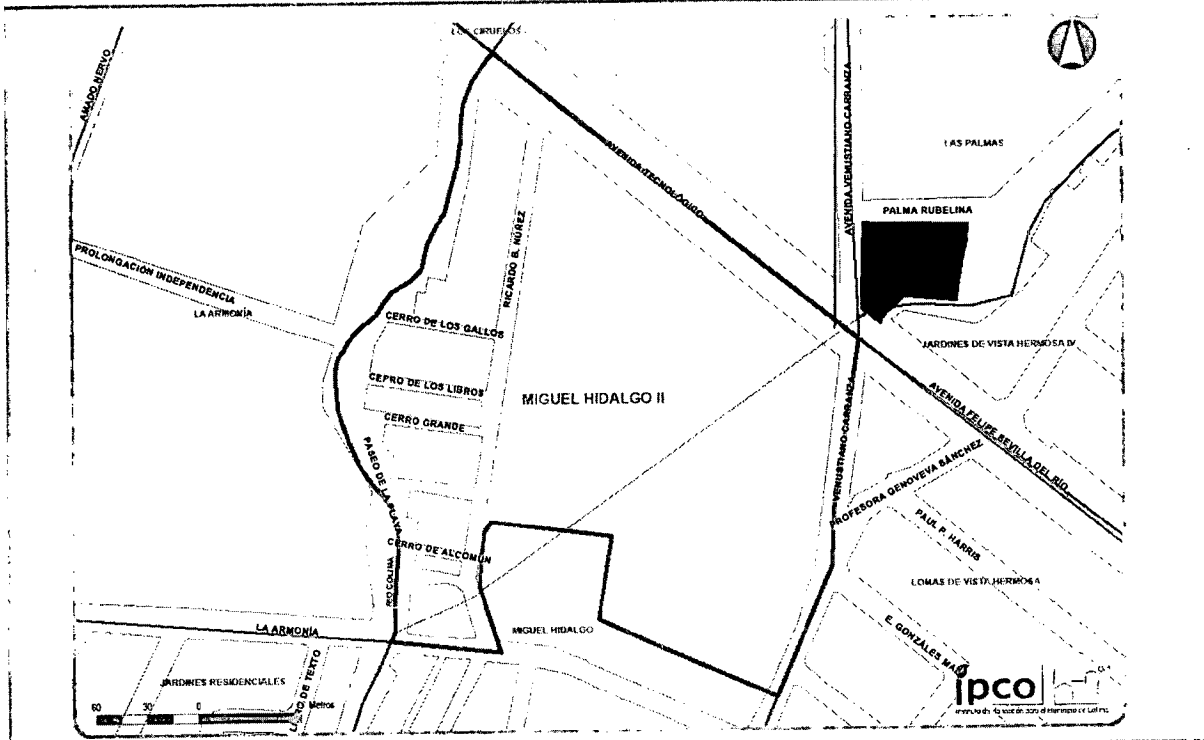
Notas: Cuenta con comité de barrio



Localización:	
Norte:	Colonia Miguel Hidalgo II
Sur:	Barrio La Atrevida
Este:	Colonia Lomas de Vista Hermosa
Oeste:	Colonia Jardines Residenciales

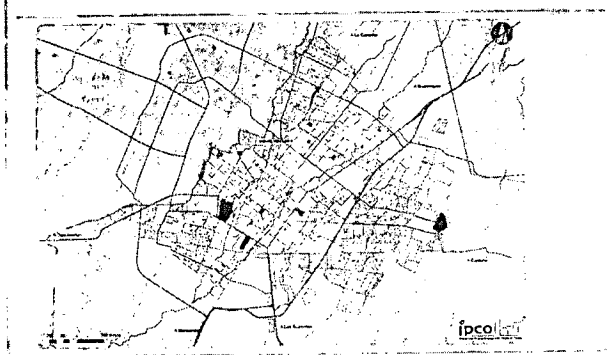
[Handwritten signature]

Colonia Miguel Hidalgo II



Nombre oficial:	No aplica
Zona:	1
Superficie:	68,537.54 m ²
Delimitación:	
Norte:	Avenida Tecnológico
Sur:	Calle la Armonía
Este:	Calle Venustiano Carranza
Oeste:	Calle Paseo de la Playa
Población del Censo:	
2010	264 Habitantes

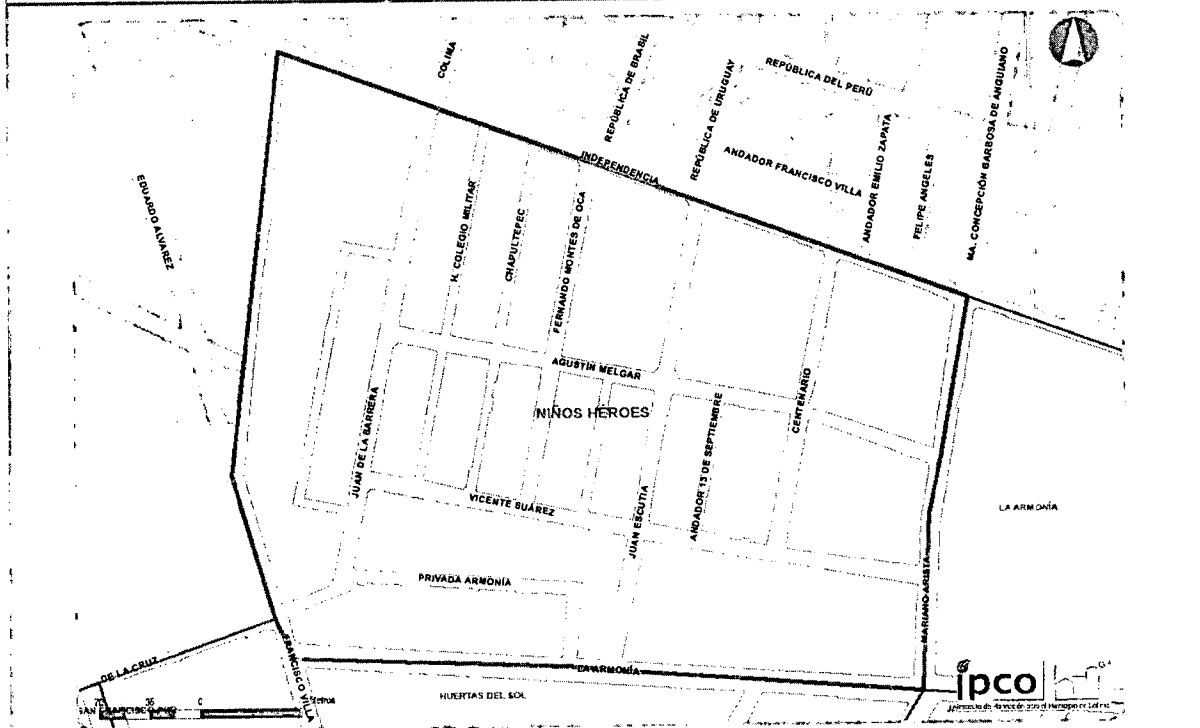
Notas: Propuesta para comité de barrio



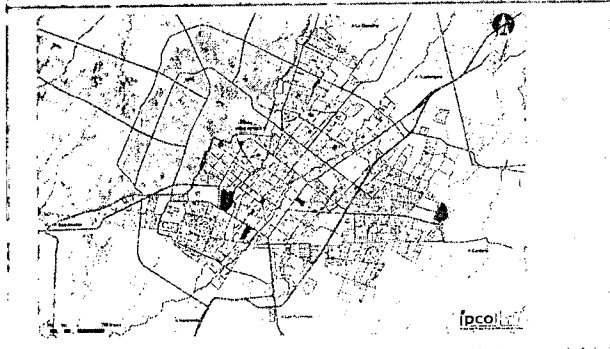
Localización:	
Norte:	
Sur:	Colonia Miguel Hidalgo
Este:	Colonia Lomas de Vista Hermosa
Oeste:	Colonia La Armonía

[Handwritten signature]

Colonia Niños Héroes



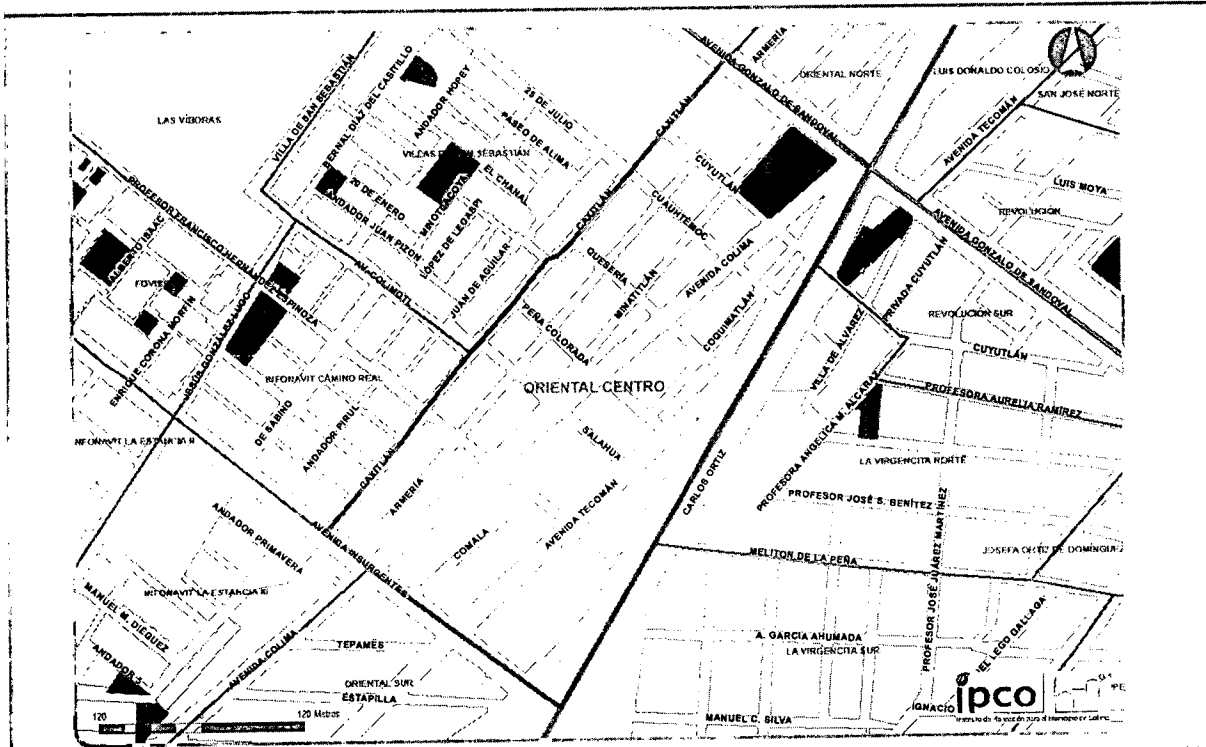
Nombre oficial:	Niños Héroes
Zona:	1
Superficie:	164,658.9 m ²
Delimitación:	
Norte:	Calle Independencia
Sur:	Calle La Armonía
Este:	Calle Mariano Arista
Oeste:	Calle Cuauhtémoc – Calle Eduardo Álvarez
Población del Censo:	
2010	1,916 Habitantes
Notas: Cuenta con comité de barrio	



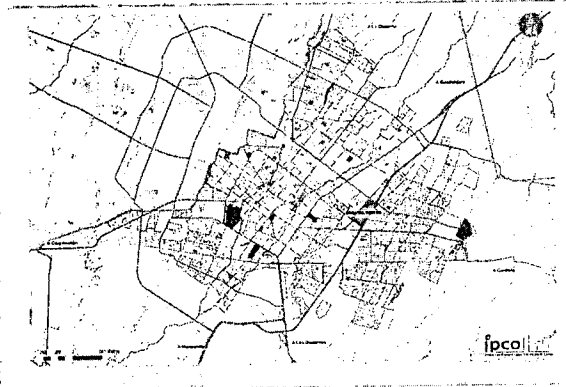
Localización:	
Norte:	Límite municipal con Villa de Álvarez
Sur:	Colonia Huertas del Sol
Este:	Colonia La Armonía
Oeste:	Límite municipal con Villa de Álvarez

Rangel

Colonia Oriental Centro



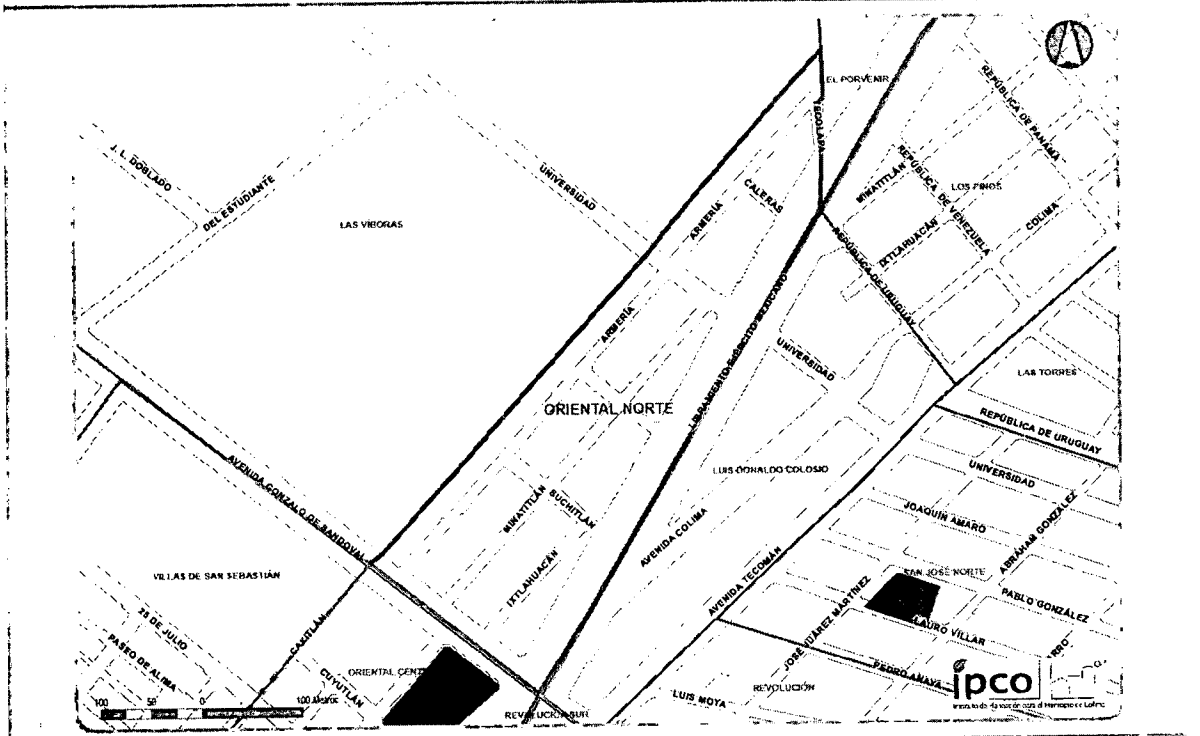
Nombre oficial:	Oriental Centro
Zona:	1
Superficie:	203,521.17 m ²
Delimitación:	
Norte:	Avenida Gonzalo de Sandoval
Sur:	Avenida Insurgentes
Este:	Libramiento Colima Oriente
Oeste:	Calle Caxitlán
Población del Censo:	
2010	1,542 Habitantes
Notas:	Cuenta con comité de barrio



Localización:	
Norte:	Colonia Oriental Norte
Sur:	Colonia Oriental Sur
Este:	Colonia Revolución – Colonia La Virgencita Norte – Colonia La Virgencita Sur
Oeste:	Colonia Villas de San Sebastián – Colonia Infonavit Camino Real

Rangel

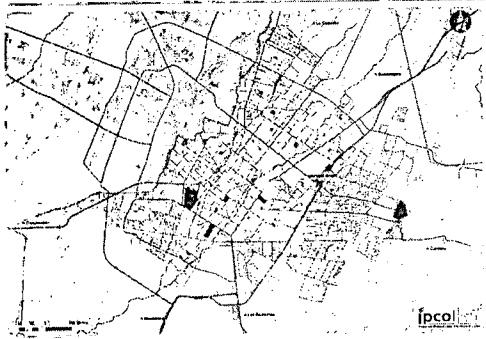
Colonia Oriental Norte



Nombre oficial:	Oriental Norte
Zona:	1
Superficie:	92,494.93 m ²
Delimitación:	
Norte:	Calle Tecolapa
Sur:	Avenida Gonzalo de Sandoval
Este:	Libramiento Colima Oriente
Oeste:	Media cuadra al oeste de la Calle Armería

Población del Censo:	
2010	485 Habitantes

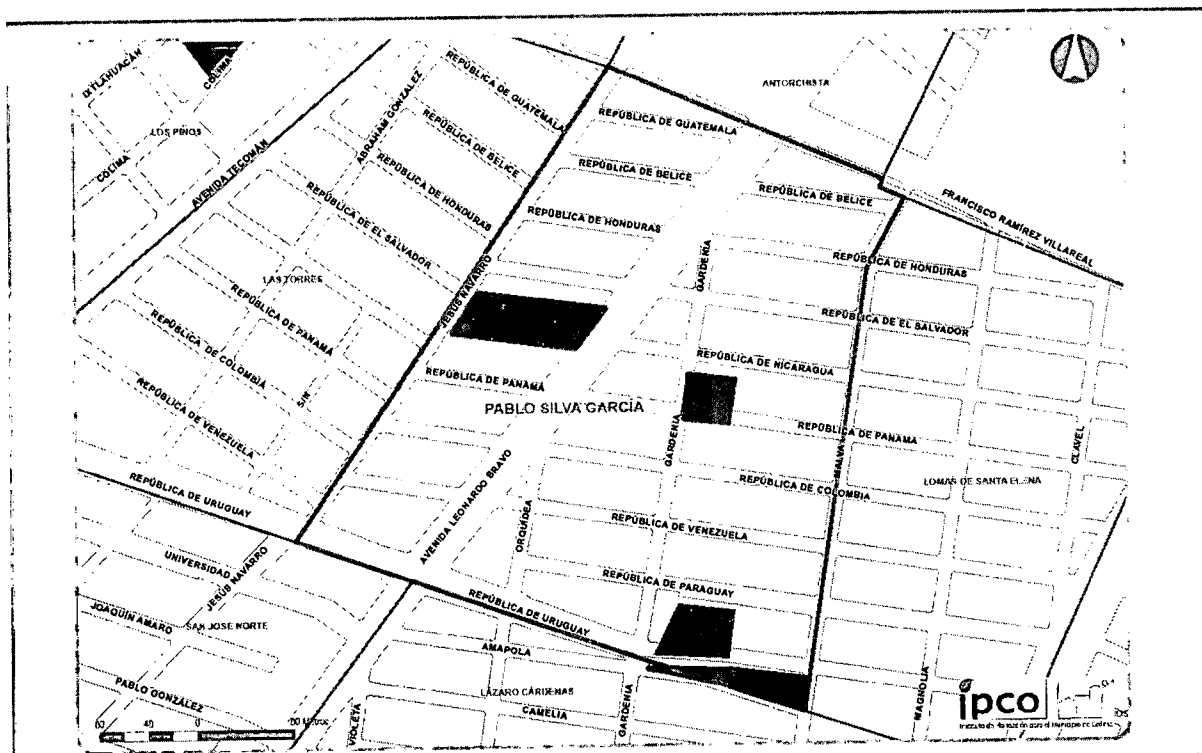
Notas: Cuenta con comité de barrio



Localización:	
Norte:	Colonia El Porvenir
Sur:	Colonia Oriental Centro
Este:	Colonia Luis Donald Colosio
Oeste:	Colonia Las Víboras

Rangel

Colonia Pablo Silva García

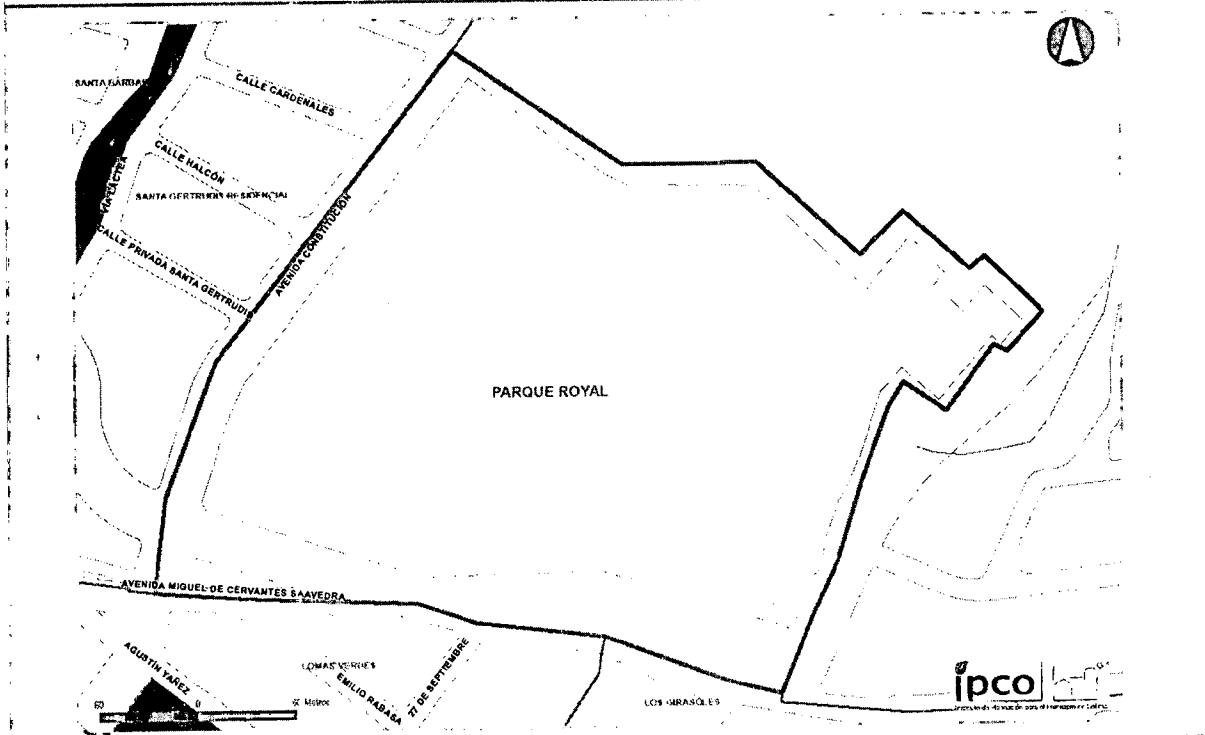


Nombre oficial:	Pablo Silva García
Zona:	1
Superficie:	151,134.44 m ²
Delimitación:	
Norte:	Calle Francisco Ramírez Villareal
Sur:	Calle República de Uruguay
Este:	Calle Malva
Oeste:	Calle Jesús Navarro
Población del Censo:	
2010	1,049 Habitantes
Notas:	Cuenta con comité de barrio

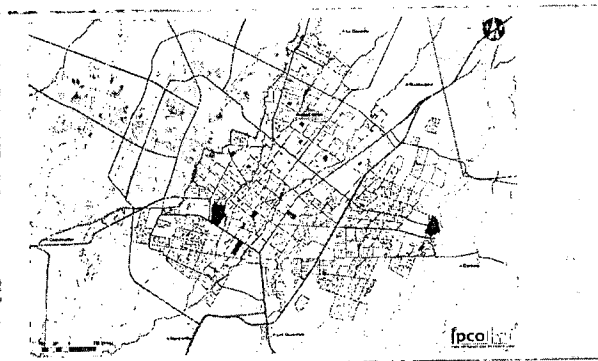
	Localización:
	Norte: Colonia Antorchista
	Sur: Colonia Lázaro Cárdenas – Colonia San José Norte
	Este: Colonia Lomas de Santa Elena
	Oeste: Colonia Las Torres

[Handwritten signature]

Colonia Parque Royal



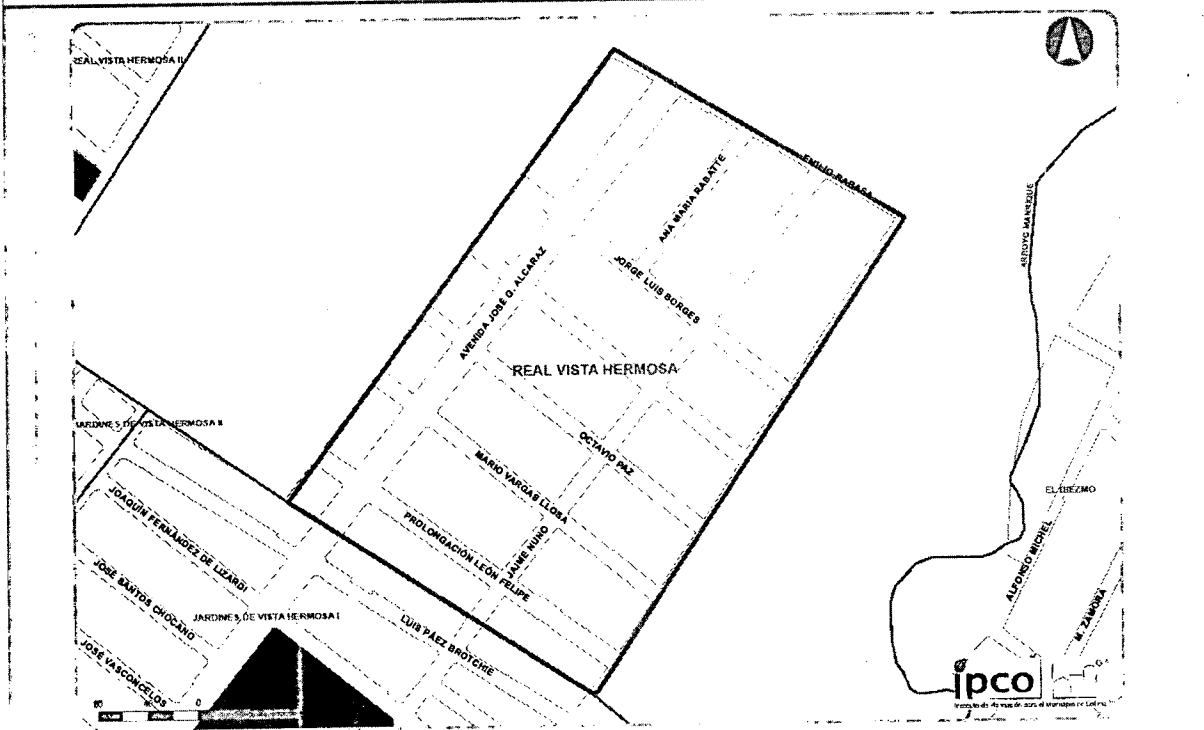
Nombre oficial:	Parque Royal
Zona:	1
Superficie:	119,236.71 m ²
Delimitación:	
Norte:	Límite parcelario
Sur:	Avenida Miguel Cervantes de Saavedra
Este:	Límite parcelario
Oeste:	Avenida Constitución
Población del Censo:	
2010	227 Habitantes
Notas:	Cuenta con comité de barrio



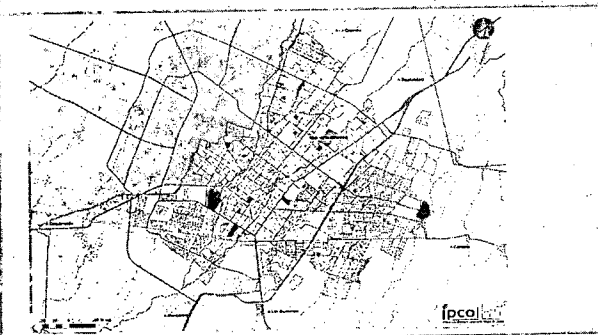
Localización:	
Norte:	Límite parcelario
Sur:	Colonia Lomas Verdes – Colonia Los Girasoles
Este:	Límite parcelario
Oeste:	Colonia Santa Gertrudis Residencial

Parque Royal

Colonia Real Vista Hermosa



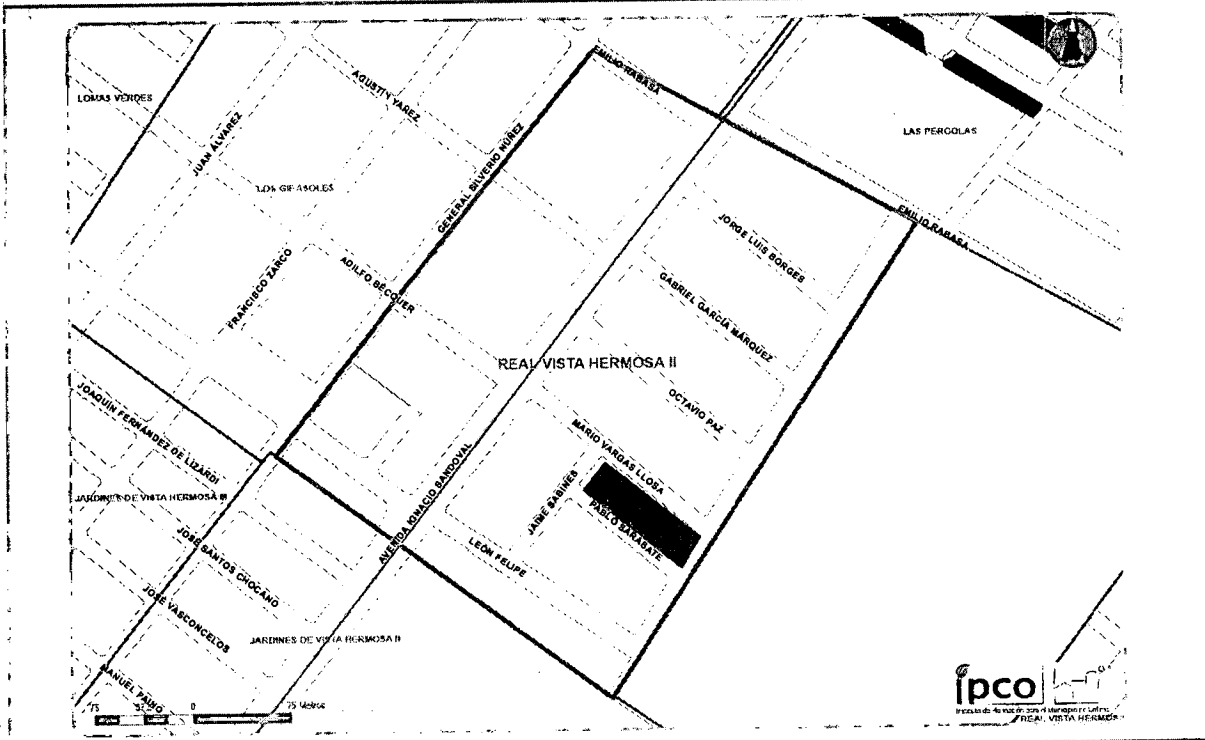
Nombre oficial:	Real Vista Hermosa
Zona:	1
Superficie:	125,291.51 m ²
Delimitación:	
Norte:	Calle Emilio Rabasa
Sur:	Media cuadra al sur de la Calle Prolongación León Felipe
Este:	Límite parcelario
Oeste:	Media cuadra al oeste de la Calle José G. Alcaraz
Población del Censo:	
2010	223 Habitantes
Notas:	Cuenta con comité de barrio



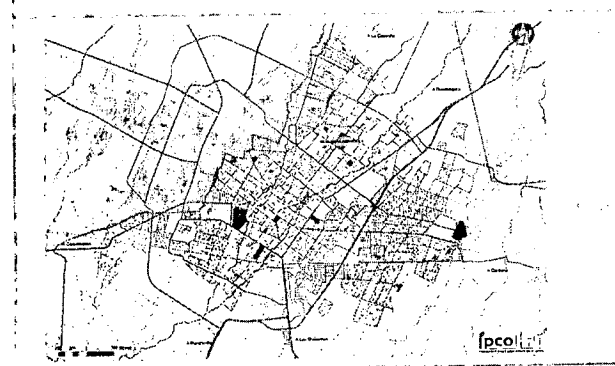
Localización:	
Norte:	Límite parcelario
Sur:	Colonia Jardines de Vista Hermosa I
Este:	Límite parcelario
Oeste:	Límite parcelario

Ramón

Colonia Real Vista Hermosa II



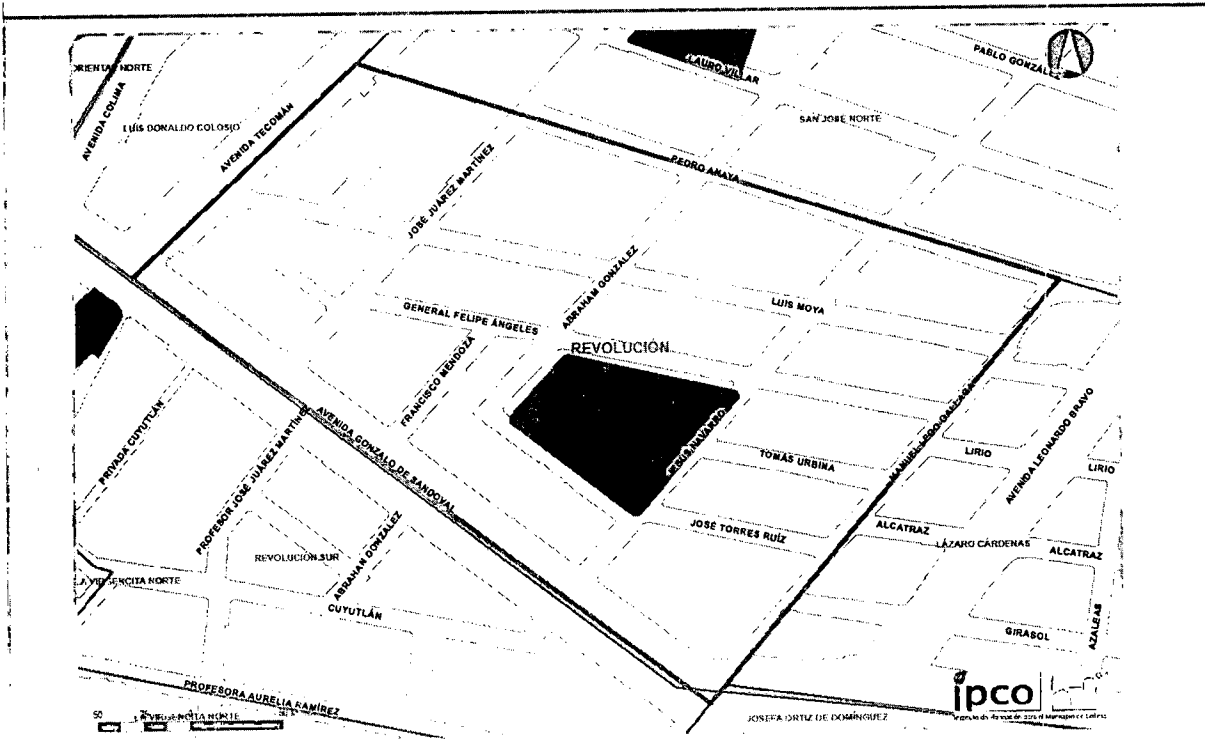
Nombre oficial:	No aplica
Zona:	1
Superficie:	121,882.76 m ²
Delimitación:	
Norte:	Calle Emilio Rabasa
Sur:	Media cuadra al sur de la Calle León Felipe
Este:	Límite parcelario
Oeste:	Calle General Silverio Núñez
Población del Censo:	
2010	95 Habitantes
Notas: Propuesta para comité de barrio	



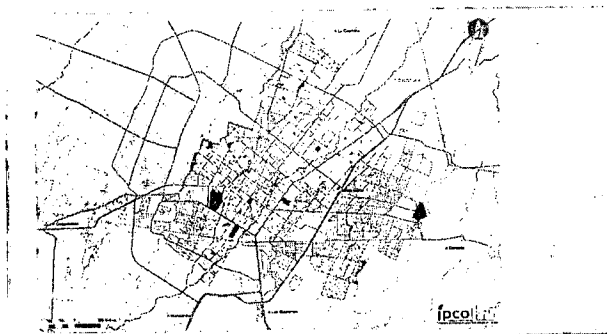
Localización:	
Norte:	Colonia Los Girasoles – Colonia Las Pergolas
Sur:	Colonia Jardines de Vista Hermosa II
Este:	Límite parcelario
Oeste:	Colonia Los Girasoles

[Handwritten signature]

Colonia Revolución



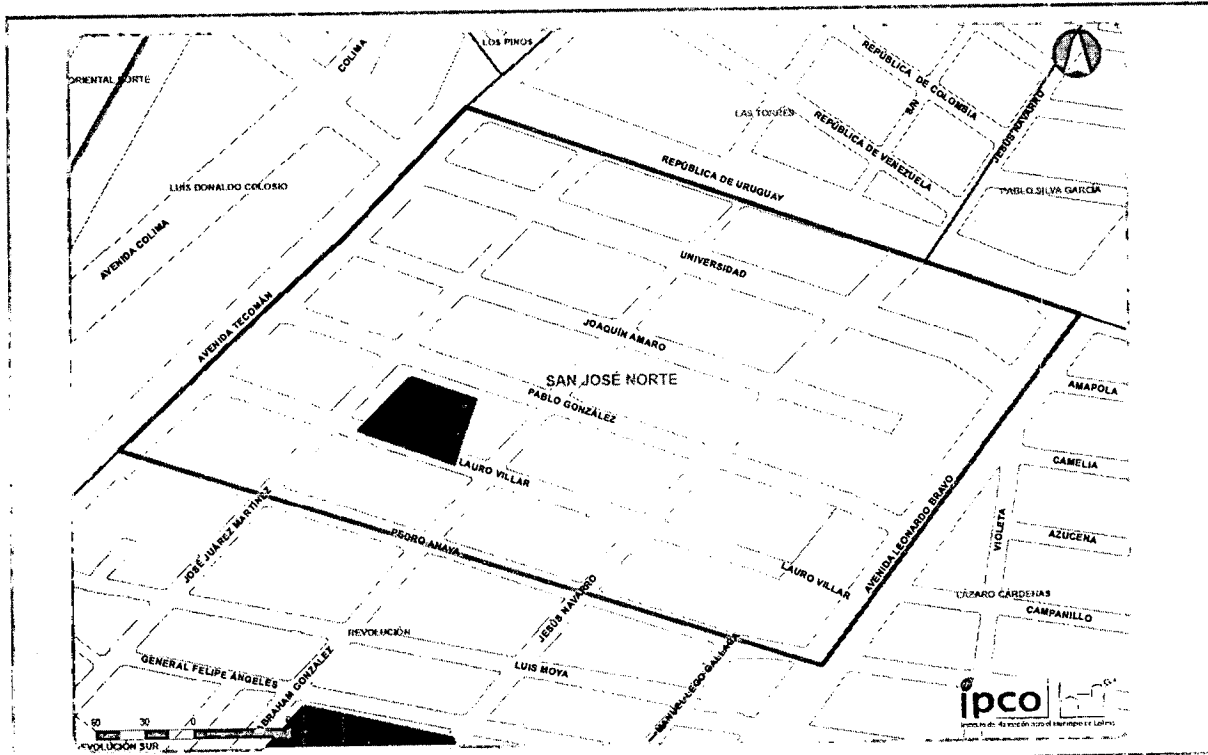
Nombre oficial:	Revolución
Zona:	1
Superficie:	86,634.11 m ²
Delimitación:	
Norte:	Calle Pedro Anaya
Sur:	Avenida Gonzalo de Sandoval
Este:	Calle Manuel Lego Gallaga
Oeste:	Avenida Tecomán
Población del Censo:	
2010	594 Habitantes
Notas: Propuesta para comité de barrio	



Localización:	
Norte:	Colonia San José Norte
Sur:	Colonia Revolución Sur
Este:	Colonia Lázaro Cárdenas
Oeste:	Colonia Luis Donald Colosio

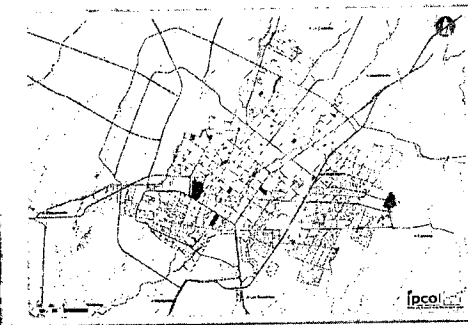
[Handwritten signature]

Colonia San José Norte



Nombre oficial:	San José Norte
Zona:	1
Superficie:	111,064.36 m ²
Delimitación:	
Norte:	Calle República de Uruguay
Sur:	Calle Pedro Anaya
Este:	Avenida Leonardo Bravo
Oeste:	Avenida Tecomán
Población del Censo:	
2010	420 Habitantes

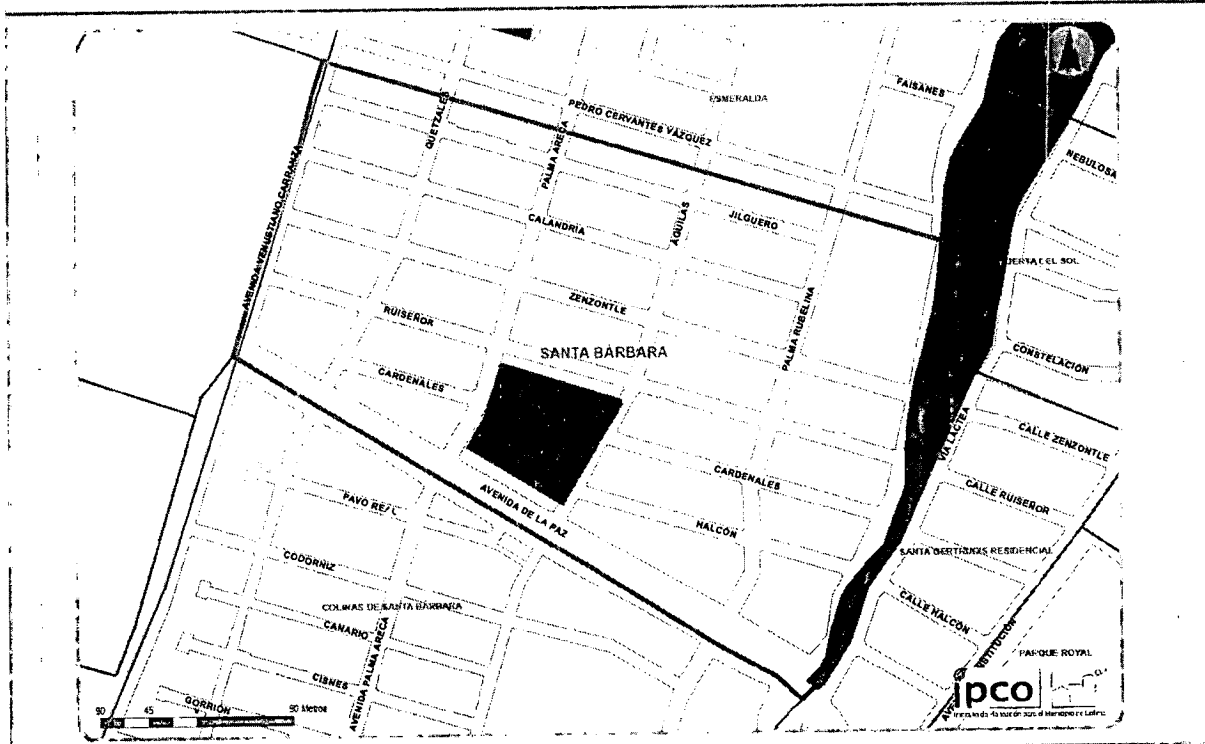
Notas: Cuenta con comité de barrio



Localización:	
Norte:	Colonia Las Torres – Colonia Pablo Silva García
Sur:	Colonia Revolución
Este:	Colonia Lázaro Cárdenas
Oeste:	Colonia Luis Donaldo Colosio

Ramón

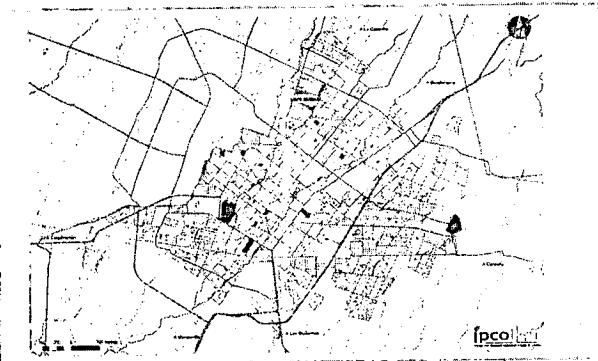
Colonia Santa Bárbara



Nombre oficial:	Santa Bárbara
Zona:	1
Superficie:	230,464.1 m ²
Delimitación:	
Norte:	Media cuadra al norte de la Calle Jilguero
Sur:	Avenida de la Paz
Este:	Arroyo Santa Gertrudis
Oeste:	Avenida Venustiano Carranza

Población del Censo:	
2010	1,044 Habitantes

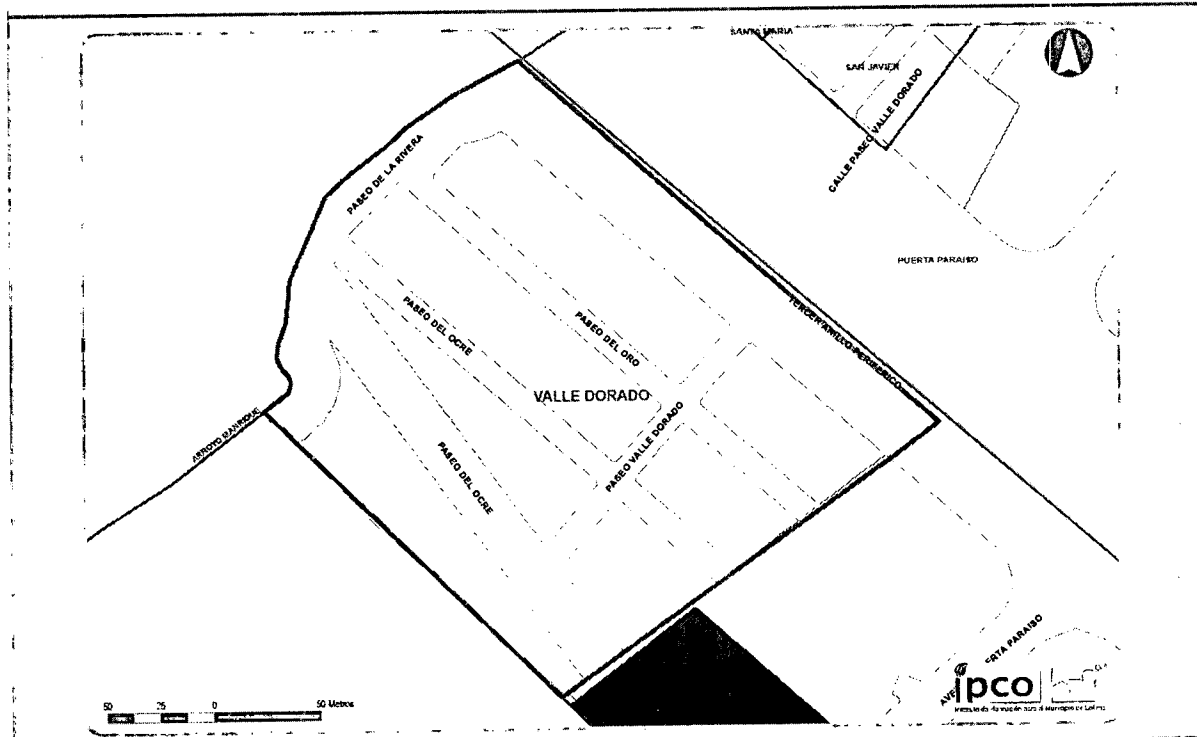
Notas: Cuenta con comité de barrio



Localización:	
Norte:	Colonia Esmeralda
Sur:	Colonia Colinas de Santa Bárbara
Este:	Colonia Puerta del Sol – Colonia Santa Gertrudis Residencial
Oeste:	

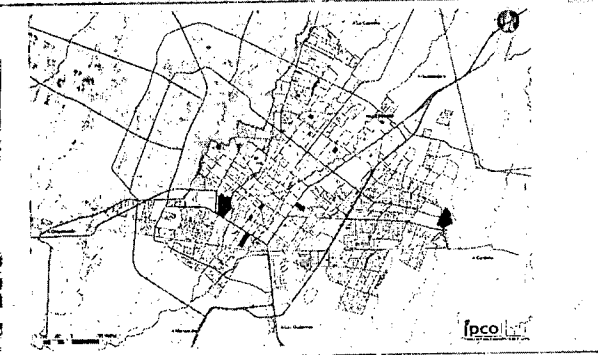
[Handwritten signature]

Colonia Valle Dorado



Nombre oficial:	No aplica
Zona:	1
Superficie:	51,405.28 m ²
Delimitación:	
Norte:	Tercer Anillo Periférico
Sur:	Media cuadra al sur de la Calle Paseo del Ocre
Este:	
Oeste:	Calle Paseo de la Rivera
Población del Censo:	
2010	90 Habitantes

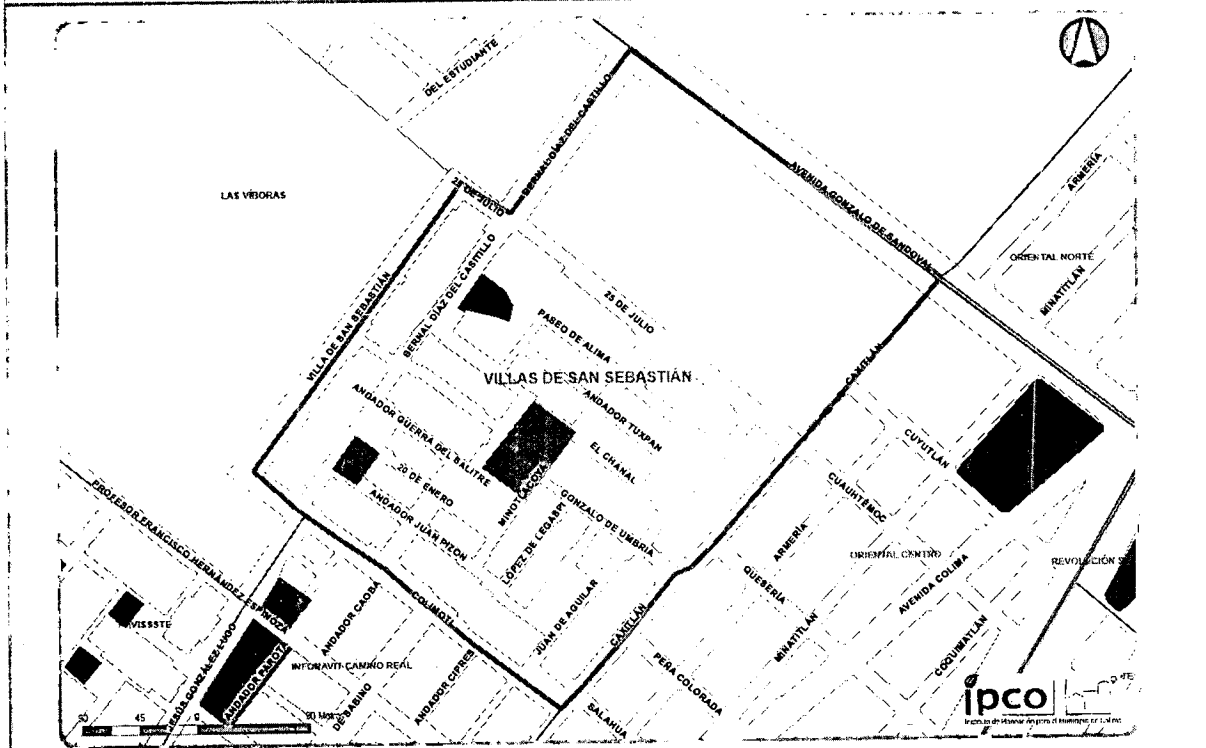
Notas: Propuesta para comité de barrio



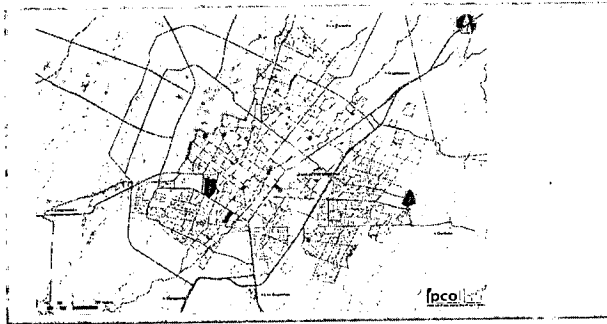
Localización:	
Norte:	Colonia Puerta Paraíso
Sur:	Límite parcelario
Este:	Colonia Puerta Paraíso
Oeste:	Arroyo Manrique

Rangel

Colonia Villas de San Sebastián



Nombre oficial:	Villas San Sebastián
Zona:	1
Superficie:	143,325.4 m ²
Delimitación:	
Norte:	Avenida Gonzalo de Sandoval
Sur:	Calle Colimotl
Este:	Calle Caxitlán
Oeste:	Avenida Villa de San Sebastián – Calle 25 de Julio – Calle Bernal Díaz Castillo
Población del Censo:	
2010	1,254 Habitantes
Notas: Cuenta con comité de barrio	



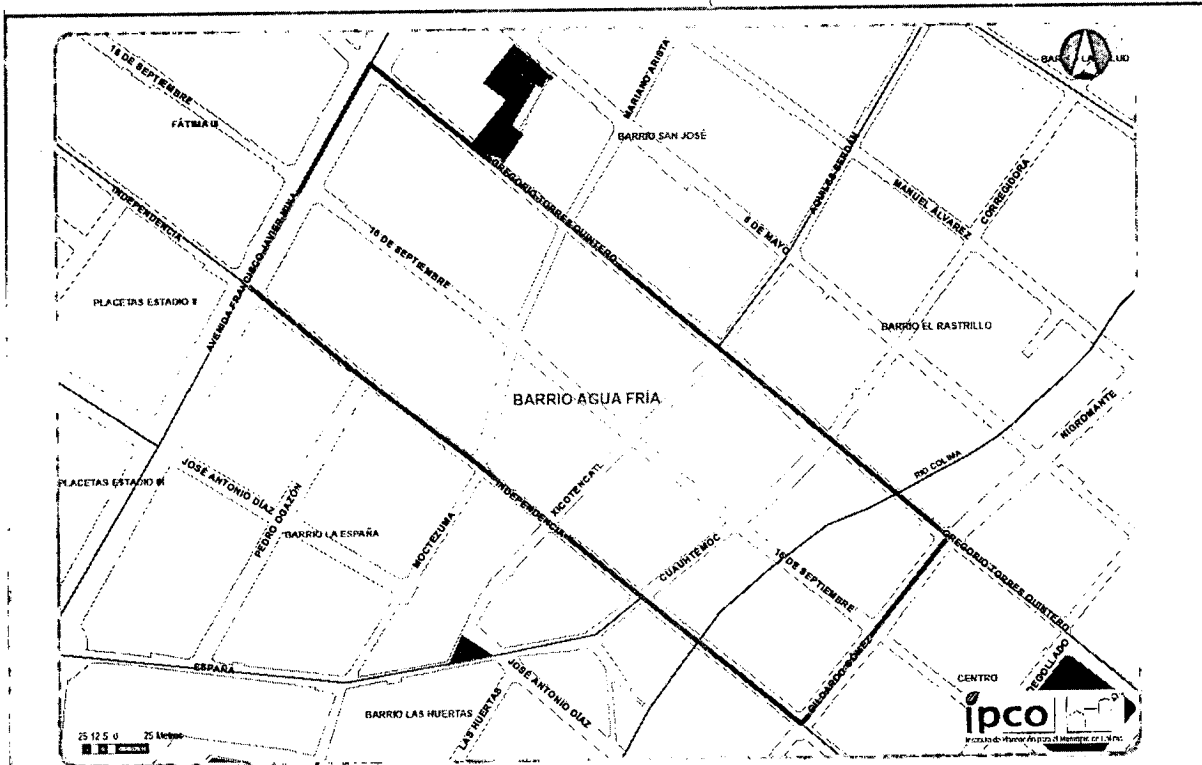
Localización:	
Norte:	Colonia Las Víboras
Sur:	Colonia Las Víboras – Colonia Infonavit Camino Real
Este:	Colonia Oriental Centro
Oeste:	Colonia Las Víboras

Paul

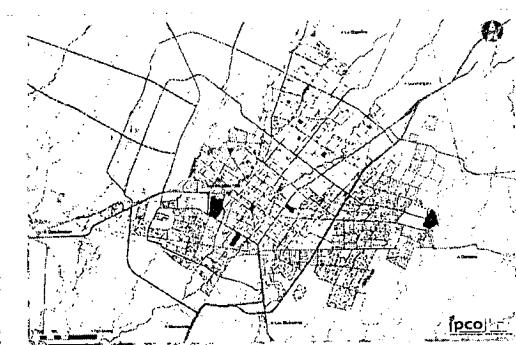


[Handwritten signature]

Barrio Agua Fría



Nombre oficial:	Barrio Agua Fría
Zona:	2
Superficie:	102,710.8 m ²
Delimitación:	
Norte:	Calle Gregorio Torres Quintero
Sur:	Calle Independencia
Este:	Calle Gildardo Gómez
Oeste:	Avenida Francisco Javier Mina
Población del Censo:	
2010	629 Habitantes
Notas: Cuenta con comité de barrio	



Localización:	
Norte:	Barrio San José – Barrio El Rastrillo
Sur:	Barrio La España – Barrio Las Huertas
Este:	Colonia Centro
Oeste:	Colonia Fátima III

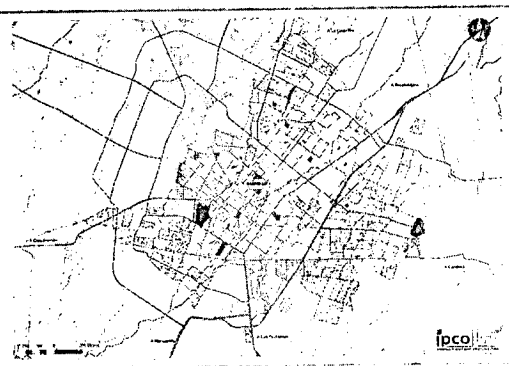
[Handwritten signature]

Barrio Alto



Nombre oficial:	Barrio Alto
Zona:	2
Superficie:	142,495.24 m ²
Delimitación:	
Norte:	Avenida San Fernando
Sur:	Calle Los Regalado
Este:	Calle Ignacio Sandoval
Oeste:	Calle Filomeno Medina
Población del Censo:	
2010	1,026 Habitantes

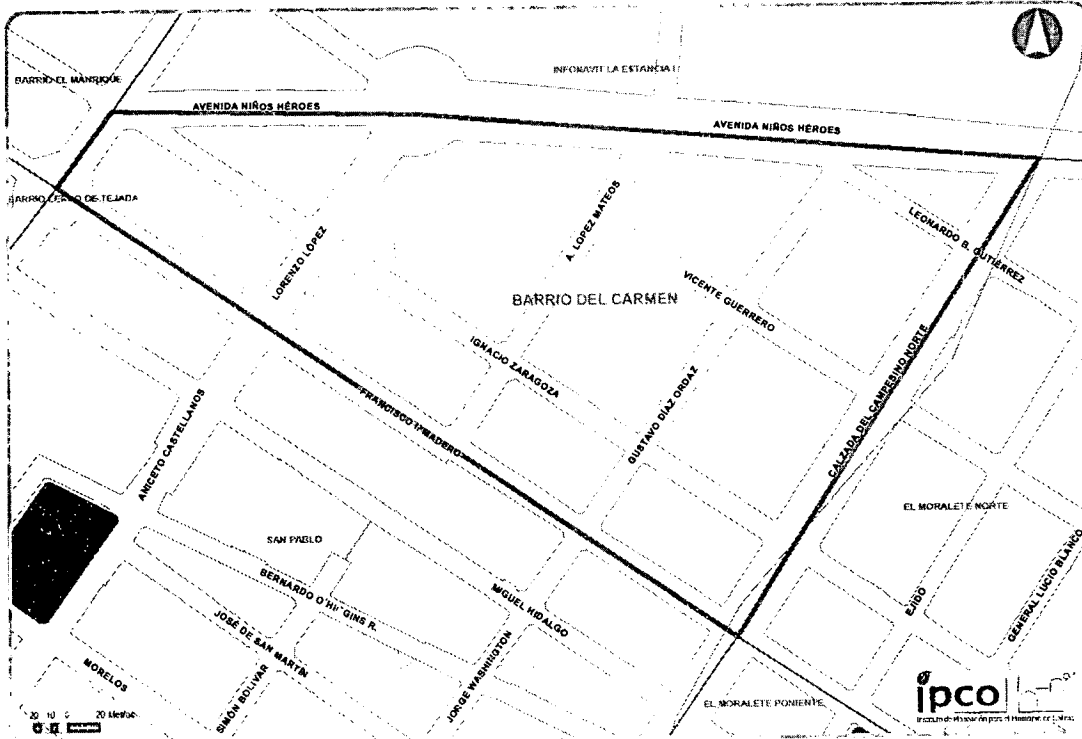
Notas: Cuenta con comité de barrio



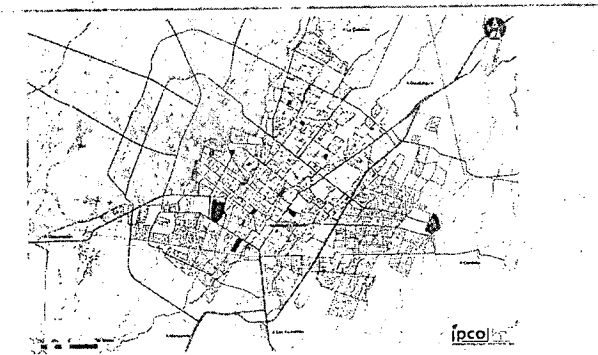
Localización:	
Norte:	Colonia Guadalajara – Colonia Lomas de Circunvalación Poniente
Sur:	Barrio El Refugio II – Barrio El Venado
Este:	Barrio El Cuajote
Oeste:	Colonia Guadalajara Sur

[Handwritten signature]

Barrio Del Carmen



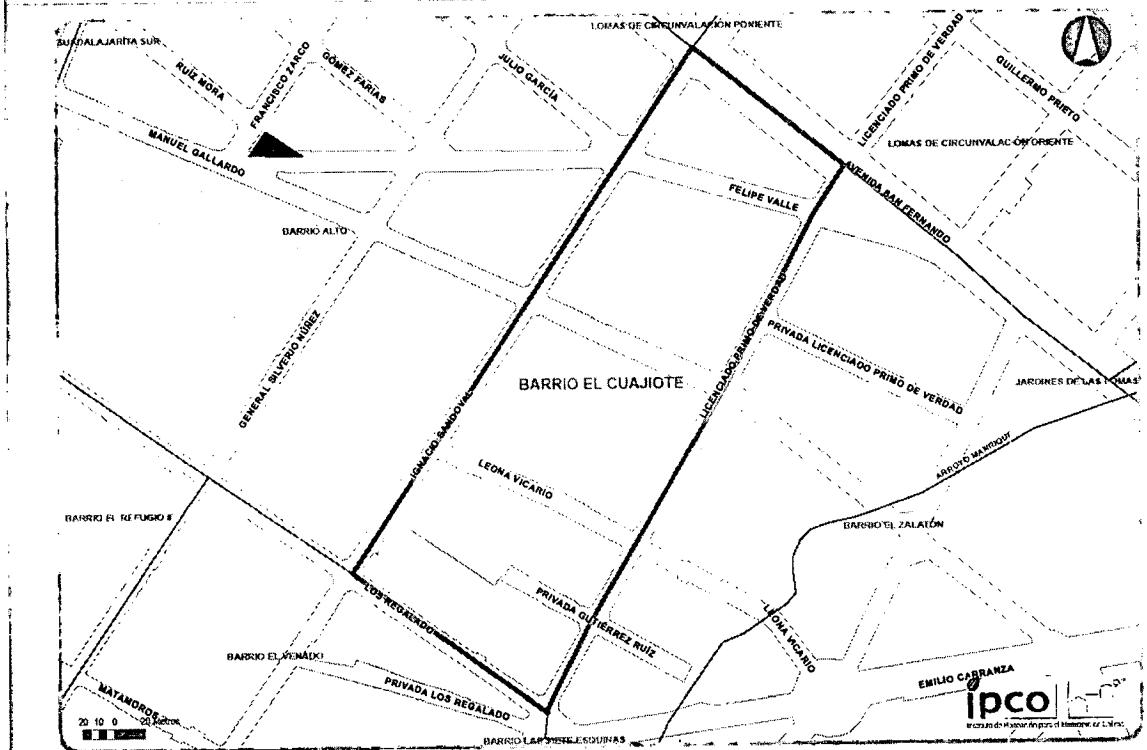
Nombre oficial:	Barrio Del Carmen
Zona:	2
Superficie:	98,432.14 m ²
Delimitación:	
Norte:	Avenida Niños Héroes
Sur:	Calle Francisco I. Madero
Este:	Calzada Del Campesino Norte
Oeste:	Calzada Pedro A. Galván Norte
Población del Censo:	
2010	441 Habitantes
Notas: Cuenta con comité de barrio	



Localización:	
Norte:	Colonia Infonavit La Estancia I
Sur:	Colonia San Pablo
Este:	Colonia El Moraleté Norte
Oeste:	Barrio El Manrique

[Handwritten signature]

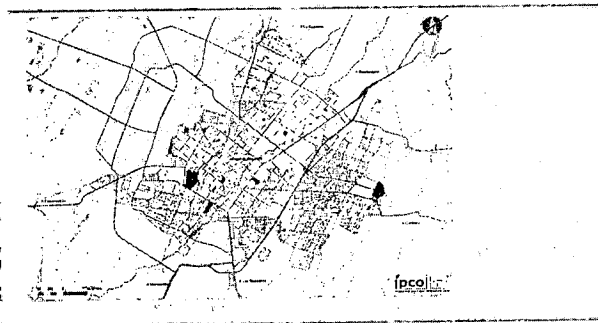
Barrio El Cuajote



Nombre oficial:	Barrio El Cuajote
Zona:	2
Superficie:	55,324.02 m ²
Delimitación:	
Norte:	Avenida San Fernando
Sur:	Calle Los Regalado
Este:	Calle Licenciado Primo de Verdad
Oeste:	Calle Ignacio Sandoval

Población del Censo:	
2010	489 Habitantes

Notas: Cuenta con comité de barrio



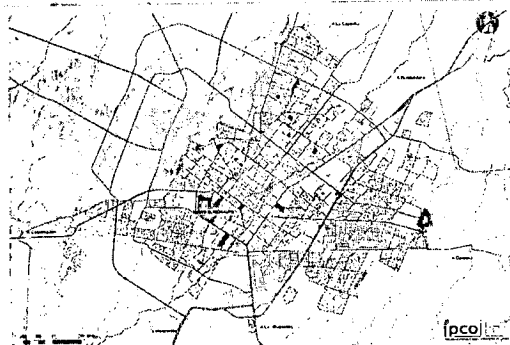
Localización:	
Norte:	Colonia Lomas de Circunvalación Oriente
Sur:	Barrio El Venado
Este:	Barrio El Zalatón
Oeste:	Barrio Alto

[Handwritten signature]

Barrio El Mezcalito



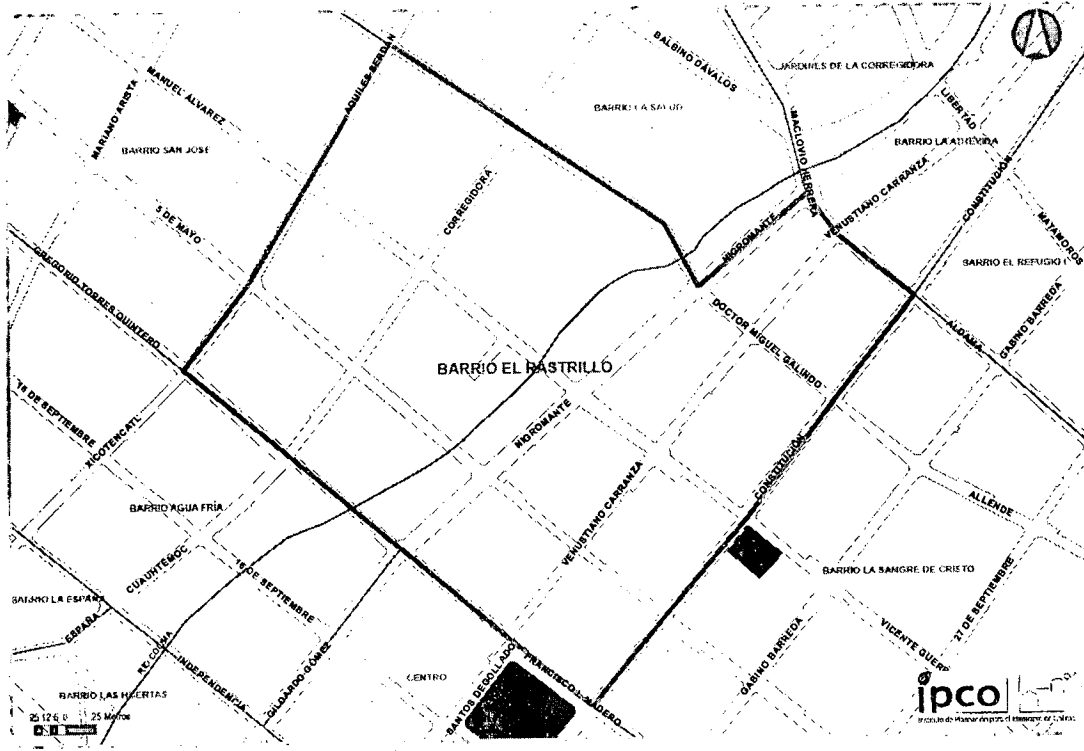
Nombre oficial:	Barrio El Mezcalito
Zona:	2
Superficie:	139,034.56 m ²
Delimitación:	
Norte:	Calle Independencia
Sur:	Avenida Anastasio Brizuela
Este:	Calle Reforma
Oeste:	Calle Santos Degollado
Población del Censo:	
2010	893 Habitantes
Notas: Cuenta con comité de barrio	



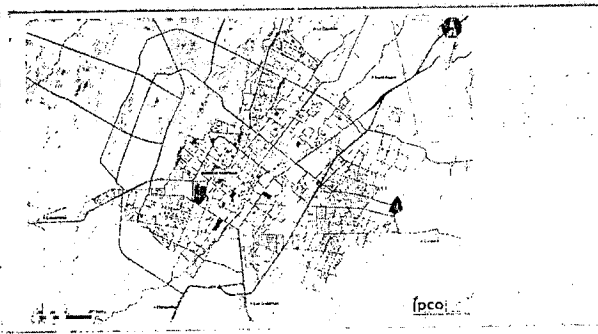
Localización:	
Norte:	Colonia Centro
Sur:	Colonia Arboledas – Colonia Parque Hidalgo
Este:	Barrio María Auxiliadora – Barrio La Concordia II
Oeste:	Barrio Las Huertas

Handwritten signature

Barrio El Rastrillo



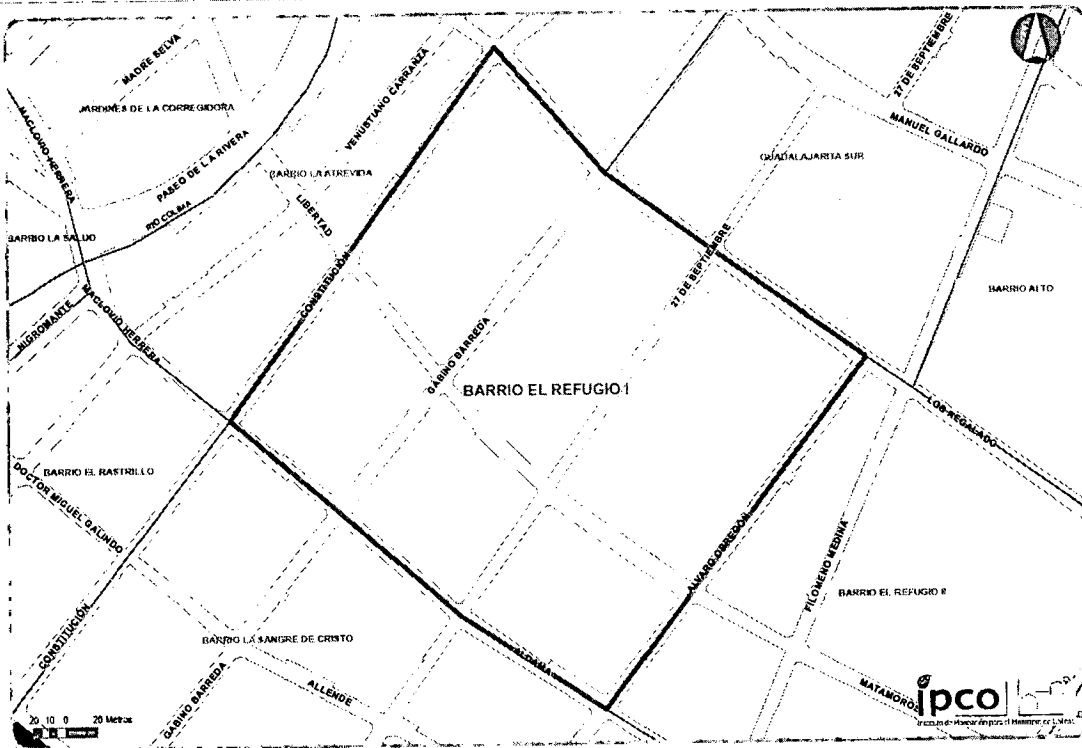
Nombre oficial:	Barrio El Rastrillo
Zona:	2
Superficie:	156,159.19 m ²
Delimitación:	
Norte:	Calle Doctor Miguel Galindo – Calle Nigromante – Calle Maclovio Herrera
Sur:	Calle Gregorio Torres Quintero
Este:	Calle Constitución
Oeste:	Calle Aquiles Serdán
Población del Censo:	
2010	558 Habitantes
Notas:	Cuenta con comité de barrio



Localización:	
Norte:	Barrio La Salud – Barrio La Atrevida
Sur:	Barrio Agua Fria – Colonia Centro
Este:	Barrio La Sangre de Cristo
Oeste:	Barrio San José

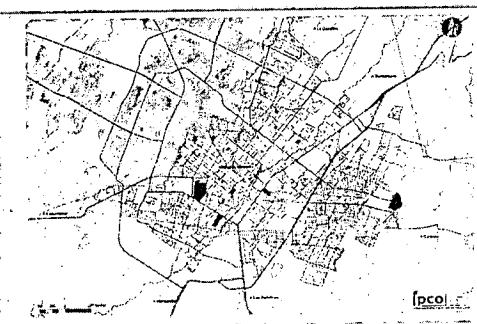
[Handwritten Signature]

Barrio El Refugio I



Nombre oficial:	Barrio El Refugio I
Zona:	2
Superficie:	82,297.06 m ²
Delimitación:	
Norte:	Calle Los Regalado
Sur:	Calle Aldama
Este:	Calle Álvaro Obregón
Oeste:	Calle Constitución
Población del Censo:	
2010	397 Habitantes

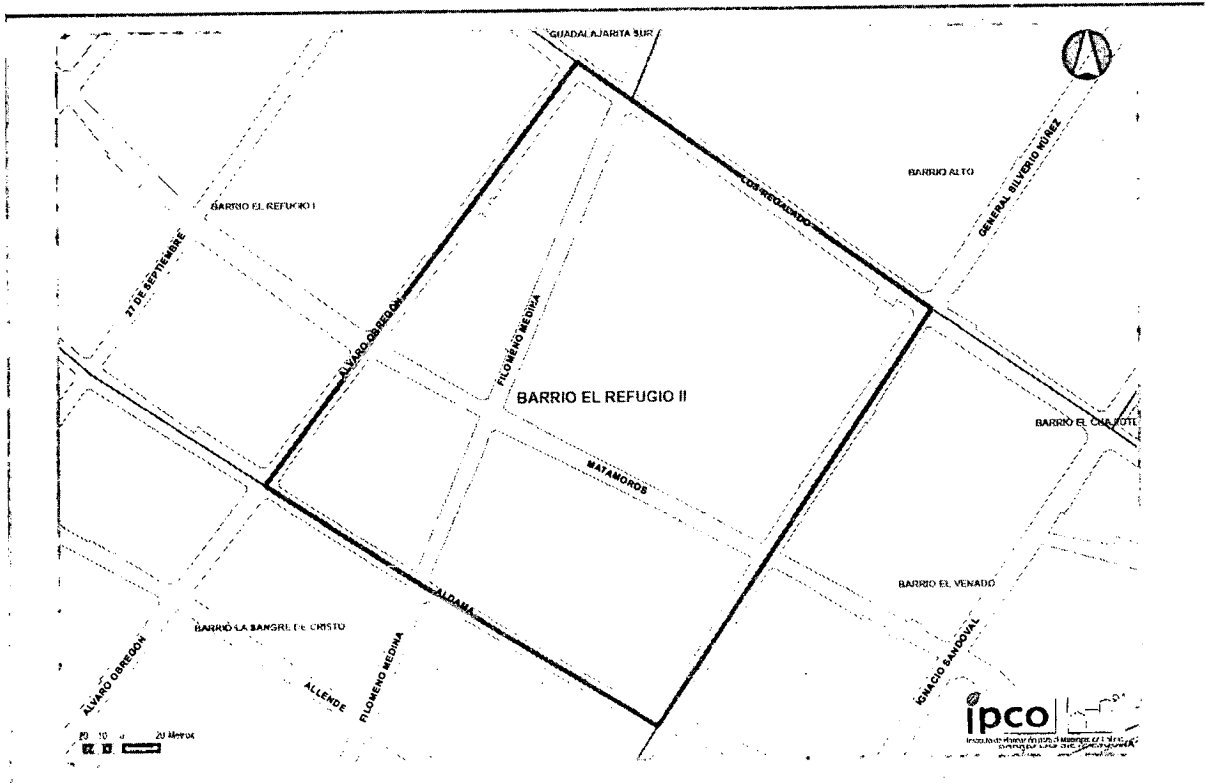
Notas: Cuenta con comité de barrio



Localización:	
Norte:	Barrio La Atrevida – Colonia Guadalarita Sur
Sur:	Barrio La Sangre de Cristo
Este:	Barrio El Refugio II
Oeste:	Barrio La Atrevida

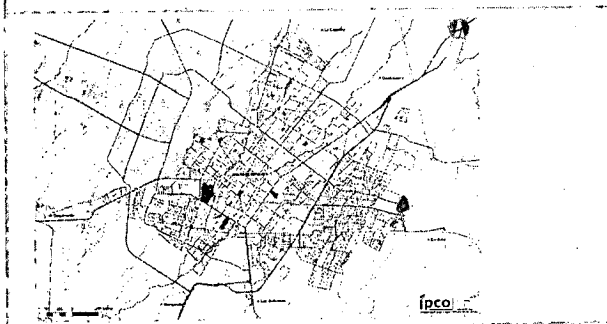
Handwritten signature

Barrio El Refugio II



Nombre oficial:	Barrio El Refugio II
Zona:	2
Superficie:	61,839.08 m ²
Delimitación:	
Norte:	Calle Los Regalado
Sur:	Calle Aldama
Este:	Calle General Silverio Núñez
Oeste:	Calle Álvaro Obregón
Población del Censo:	
2010	413 Habitantes

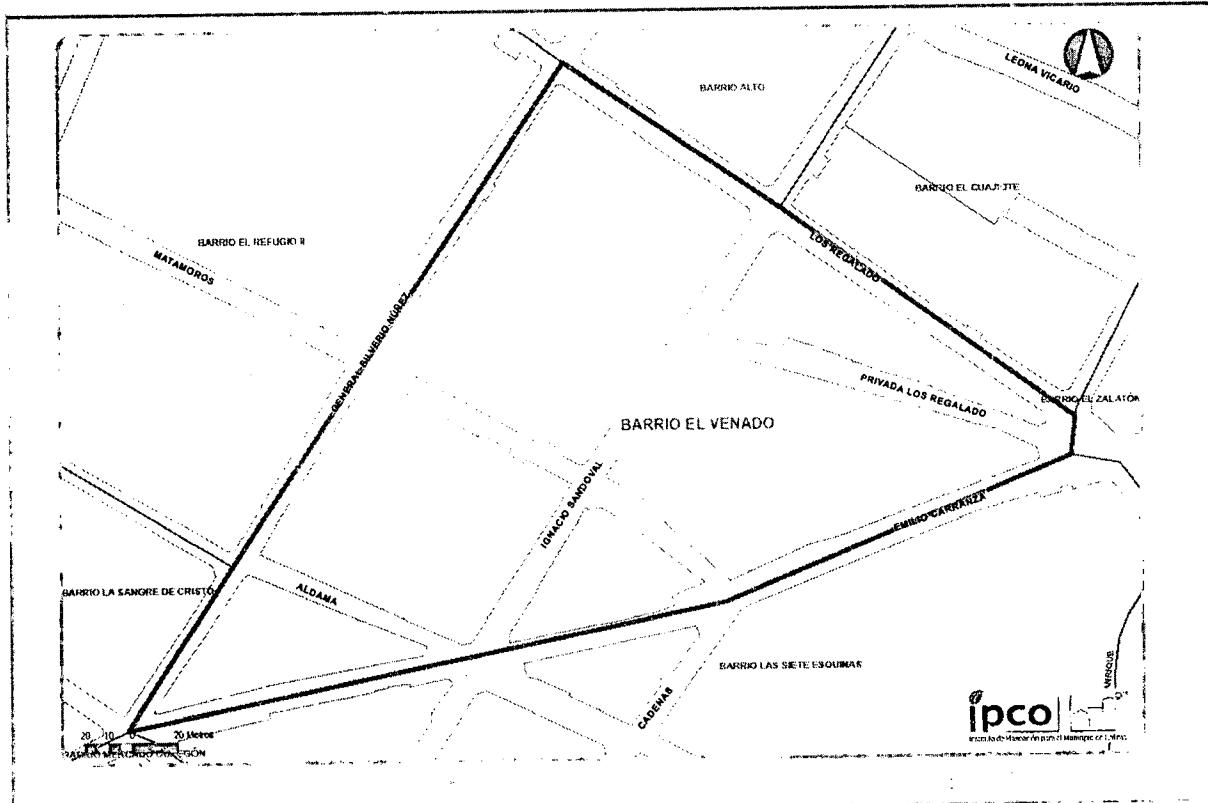
Notas: Cuenta con comité de barrio



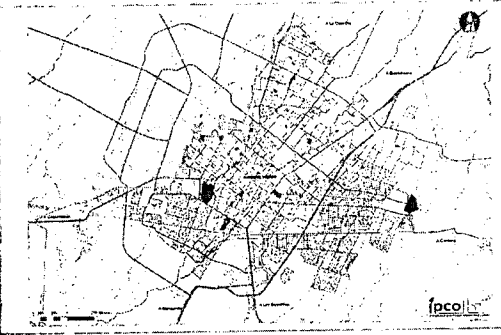
Localización:	
Norte:	Colonia Guadalajara Sur – Barrio Alto
Sur:	Barrio La Sangre de Cristo
Este:	Barrio El Venado
Oeste:	Barrio El Refugio I

[Handwritten signature]

Barrio El Venado



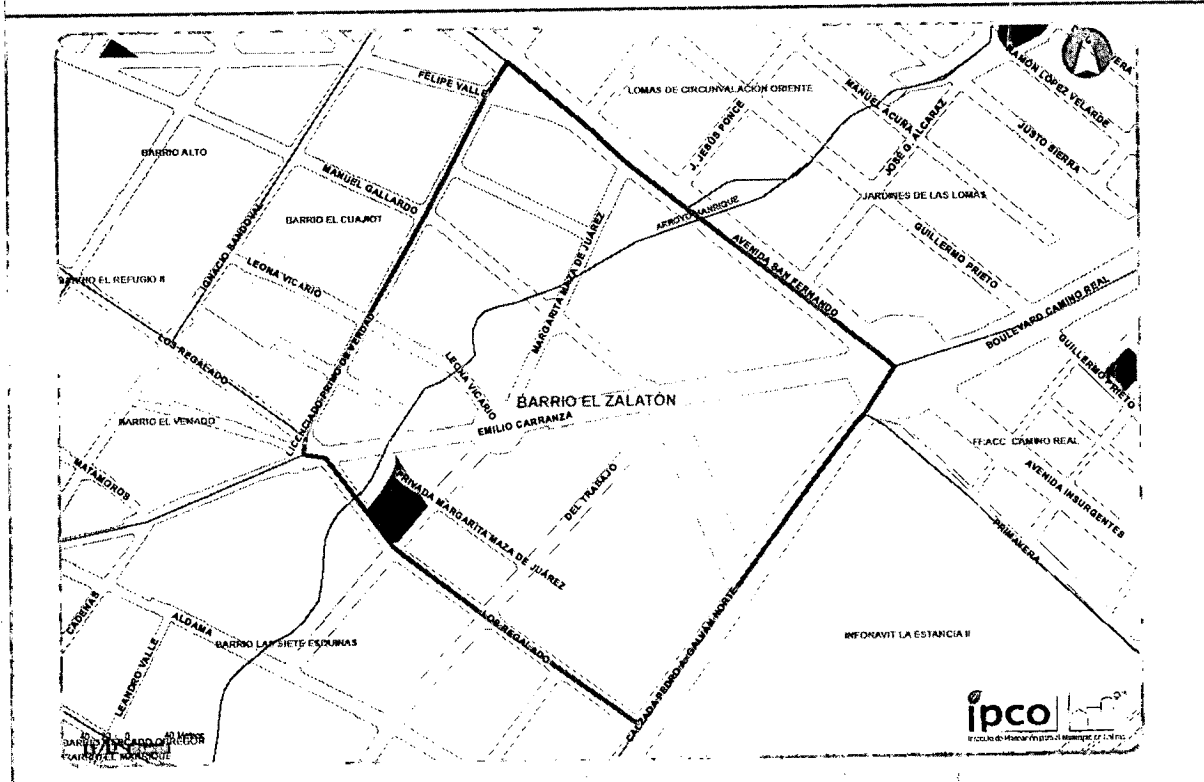
Nombre oficial:	Barrio El Venado
Zona:	2
Superficie:	53,367.83 m ²
Delimitación:	
Norte:	Calle Los Regalado
Sur:	Calle Allende
Este:	Calle Emilio Carranza
Oeste:	Calle General Silverio Núñez
Población del Censo:	
2010	428 Habitantes
Notas: Cuenta con comité de barrio	



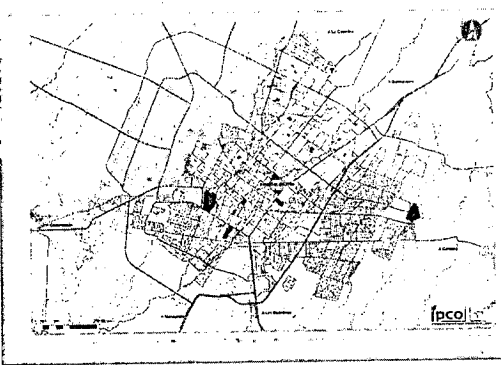
Localización:	
Norte:	Barrio Alto – Barrio Cuajote
Sur:	Barrio La Sangre de Cristo – Barrio Mercado Obregón
Este:	Barrio Las Siete Esquinas
Oeste:	Barrio El Refugio II

[Handwritten signature]

Barrio El Zalatón



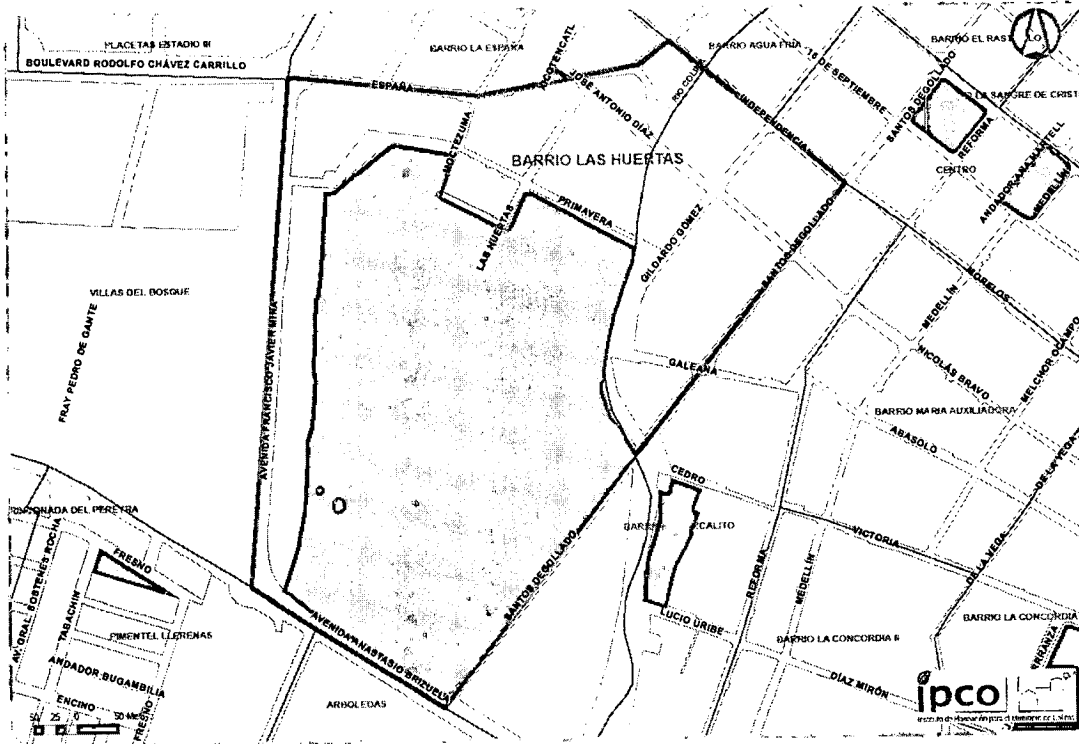
Nombre oficial:	Barrio El Zalatón
Zona:	2
Superficie:	183,509.05 m ²
Delimitación:	
Norte:	Avenida San Fernando
Sur:	Calle Los Regalado
Este:	Calzada Pedro A. Galván Norte
Oeste:	Calle Licenciado Primo de Verdad
Población del Censo:	
2010	861 Habitantes
Notas: Cuenta con comité de barrio	



Localización:	
Norte:	Colonia Lomas de Circunvalación Oriente – Colonia Jardines de las Lomas
Sur:	Barrio Las Siete Esquinas
Este:	Colonia Infonavit La Estancia II
Oeste:	Barrio El Cuajote

[Handwritten Signature]

Barrio Las Huertas



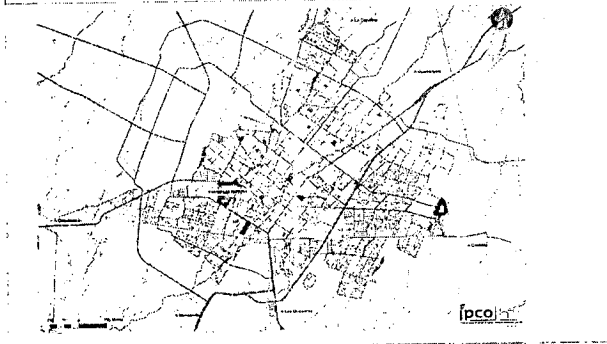
Barrio Las H

Nombre oficial:	2
Zona:	334,413.45 m ²
Superficie:	334,413.45 m ²
Delimitación:	
Norte:	Avenida Anastasio Brizuela
Sur:	Calle Santos Degollado
Este:	Avenida Francisco Javier Mina
Oeste:	Avenida Francisco Javier Mina
Población del Censo:	
2010	476 Habitantes
Notas:	Cuenta con comité de barrio

Calle Españ.

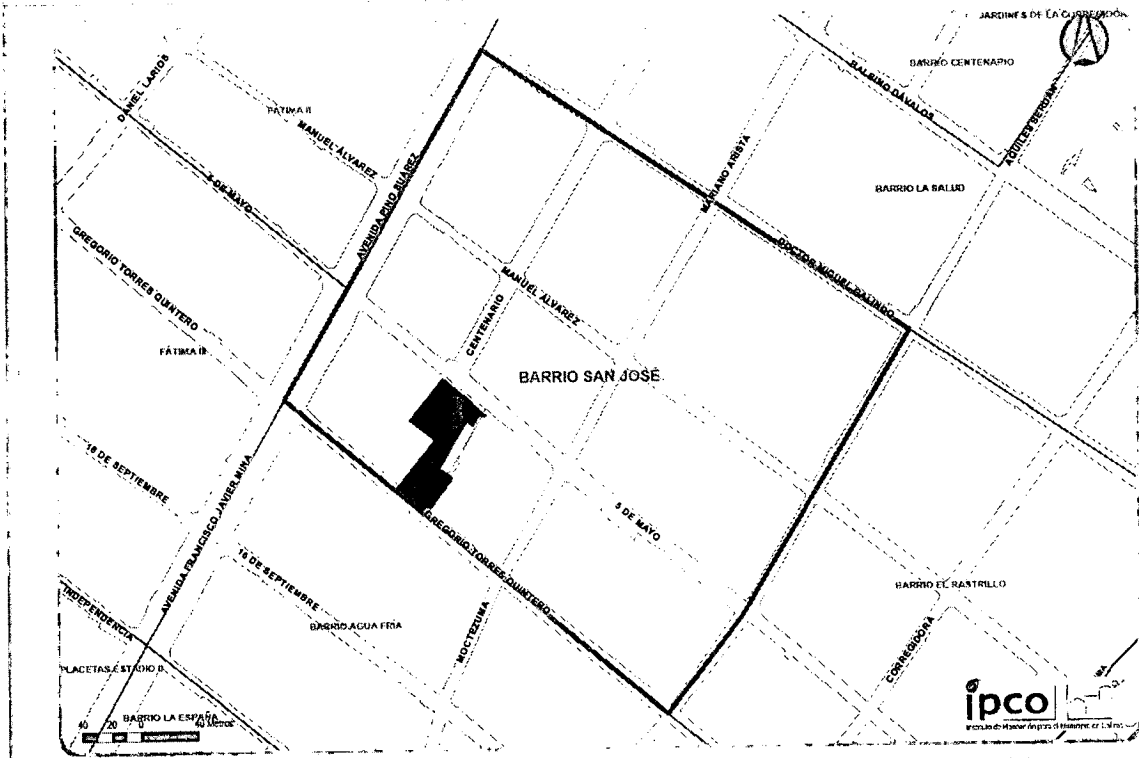
476 Habitar

Localizaci

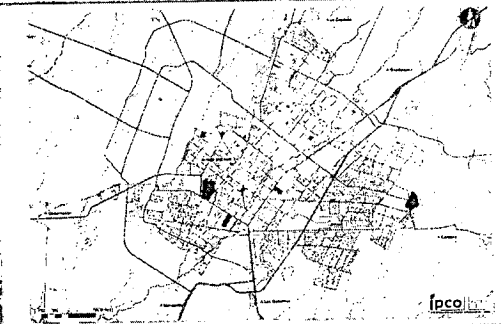


Norte:	
Sur:	Barrio La España – Barrio Agua Fria
Este:	Colonia Pimentel Llerenas – Colonia Arboledas
Oeste:	Barrio El Mezcalito Colonia Villas del Bosque

Barrio San José



Nombre oficial:	Barrio San José
Zona:	2
Superficie:	102,558.07 m ²
Delimitación:	
Norte:	Calle Dr. Miguel Galindo
Sur:	Calle Gregorio Torres Quintero
Este:	Calle Aquiles Serdán
Oeste:	Avenida Pino Suárez
Población del Censo:	
2010	507 Habitantes
Notas: Cuenta con comité de barrio	



Localización:	
Norte:	Barrio La Salud
Sur:	Barrio Agua Fría
Este:	Barrio El Rastrillo
Oeste:	Colonia Fátima II – Colonia Fátima III

[Handwritten signature]

Colonia Albarrada Benito Juárez



Nombre oficial: Albarrada Benito Juárez

Zona: 2

Superficie: 128,511.26 m²

Delimitación:

Norte: Avenida Licenciado Ricardo Palacios

Sur: Calle Coronel Francisco Iniestra

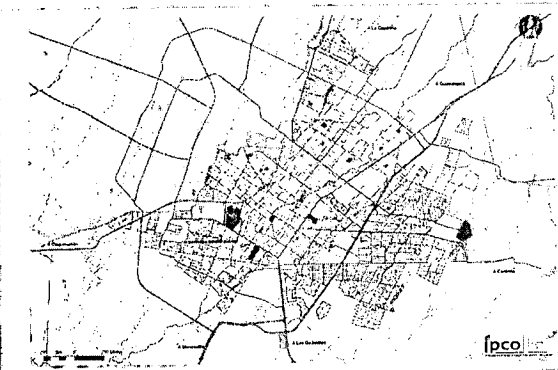
Este: Calle Francisco Solórzano Béjar

Oeste: Calle Juan Salazar

Población del Censo:

2010 1,478 Habitantes

Notas: Cuenta con comité de barrio



Localización:

Norte: Colonia Rinconada Del Pereyra – Colonia Pimentel Llerenas

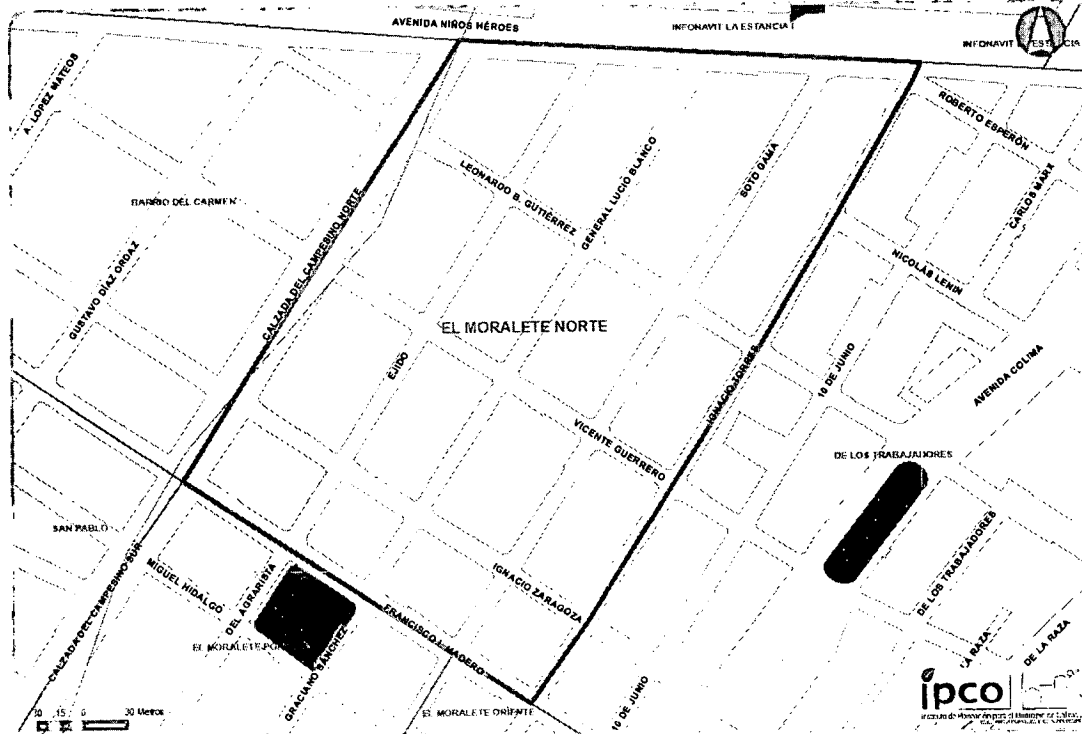
Sur: Colonia Albarrada Indeco

Este: Colonia Arboledas

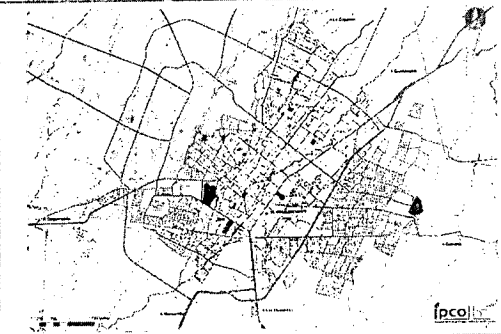
Oeste: Colonia La Albarrada I y II

Ramón

Colonia El Moralete Norte



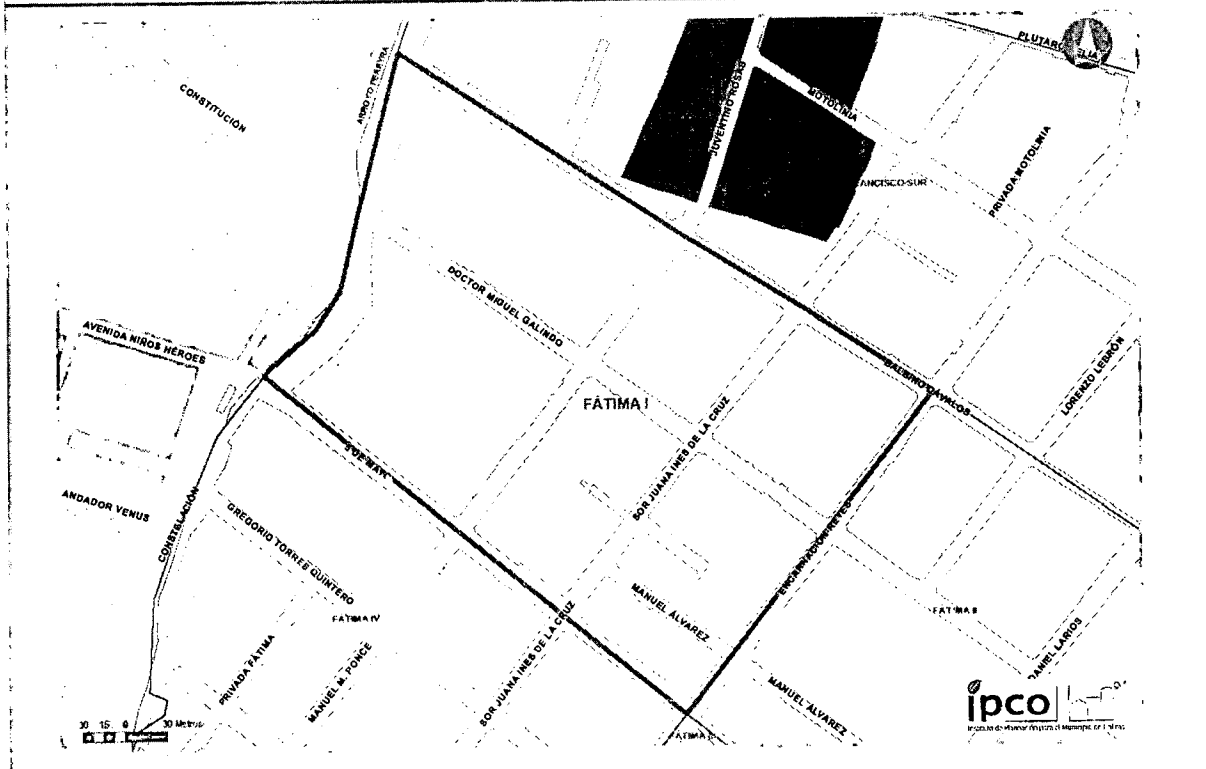
Nombre oficial:	Moralete Norte
Zona:	2
Superficie:	112,389.67 m ²
Delimitación:	
Norte:	Avenida Niños Héroes
Sur:	Calle Francisco I. Madero
Este:	Calle Ignacio Torres
Oeste:	Calzada del Campesino Norte
Población del Censo:	
2010	676 Habitantes
Notas:	Cuenta con comité de barrio



Localización:	
Norte:	Colonia Infonavit La Estancia I
Sur:	Colonia El Moralete Poniente
Este:	Colonia de Los Trabajadores
Oeste:	Barrio Del Carmen

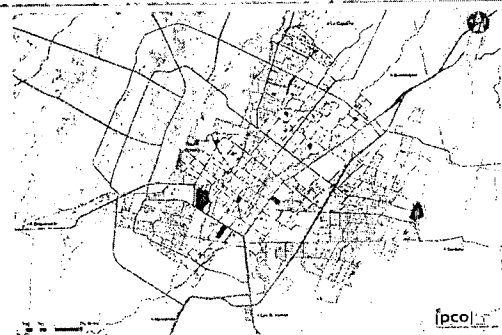
Ramón

Colonia Fátima I



Nombre oficial:	Fátima I
Zona:	2
Superficie:	108,479.19 m ²
Delimitación:	
Norte:	Calle Balbino Dávalos
Sur:	Calle 5 de Mayo
Este:	Calle Encarnación Reyes
Oeste:	Arroyo Pereyra
Población del Censo:	
2010	1,024 Habitantes

Notas: Cuenta con comité de barrio



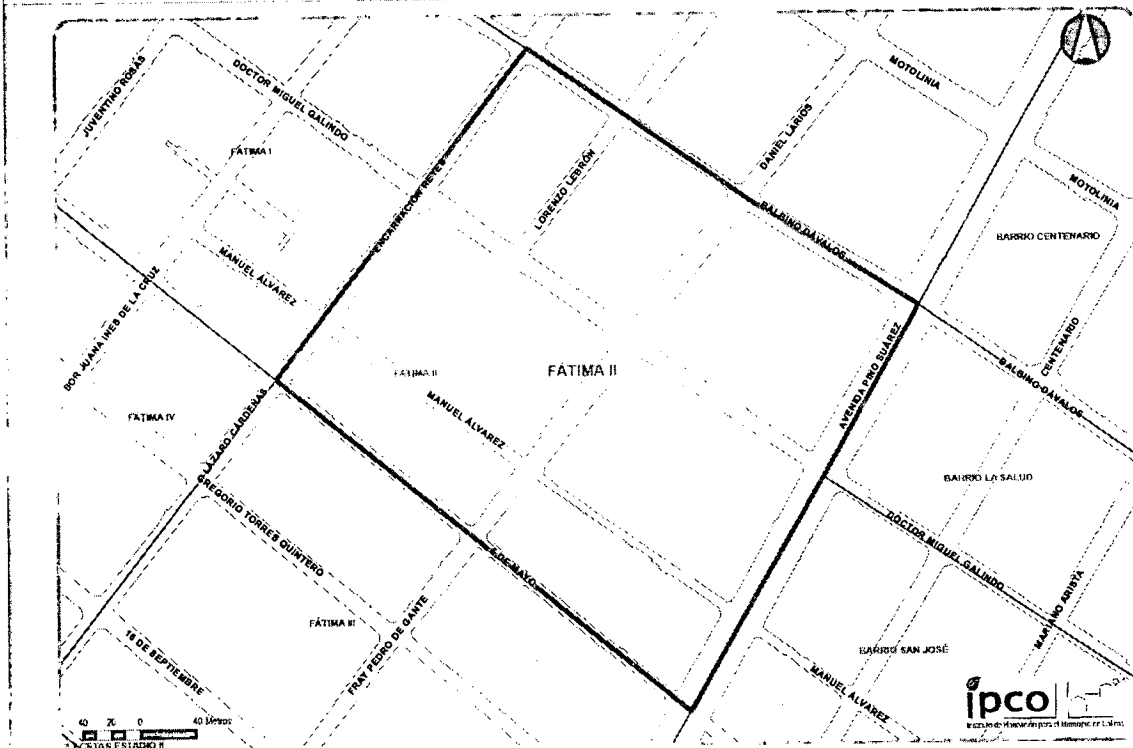
Localización:	
Norte:	Colonia San Francisco Sur
Sur:	Colonia Fátima IV
Este:	Colonia Fátima II
Oeste:	Límite municipal con Villa de Álvarez

[Handwritten signature]

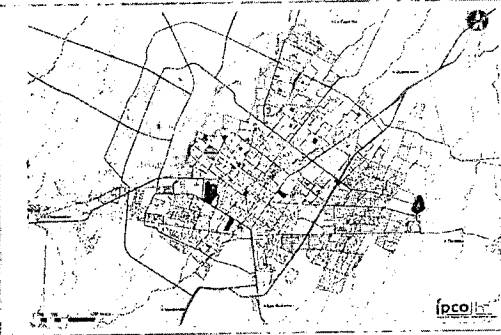
[Handwritten signature]

[Large handwritten signature]

Colonia Fátima II



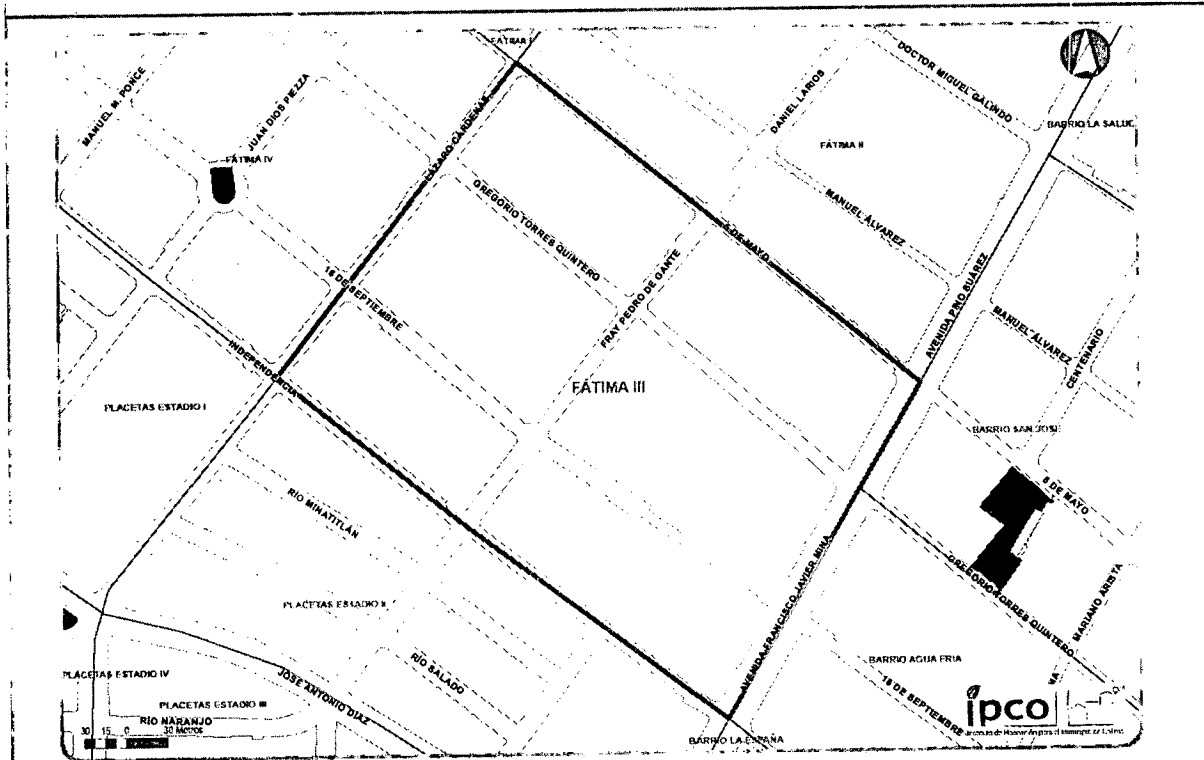
Nombre oficial:	Fátima II
Zona:	2
Superficie:	106,769.66 m ²
Delimitación:	
Norte:	Calle Balbino Dávalos
Sur:	Calle 5 de Mayo
Este:	Avenida Pino Suárez
Oeste:	Calle Encarnación Reyes
Población del Censo:	
2010	833 Habitantes
Notas: Cuenta con comité de barrio	



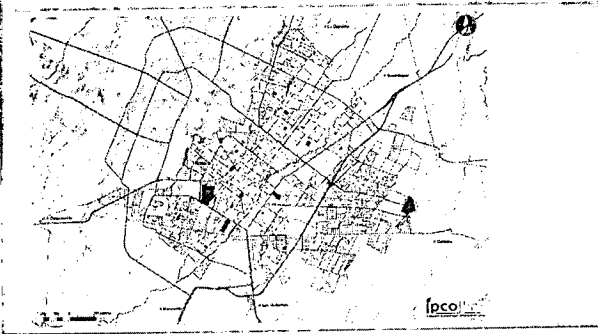
Localización:	
Norte:	Colonia San Francisco Sur
Sur:	Colonia Fátima III
Este:	Barrio La Salud – Barrio San José
Oeste:	Colonia Fátima I

Rangel

Colonia Fátima III



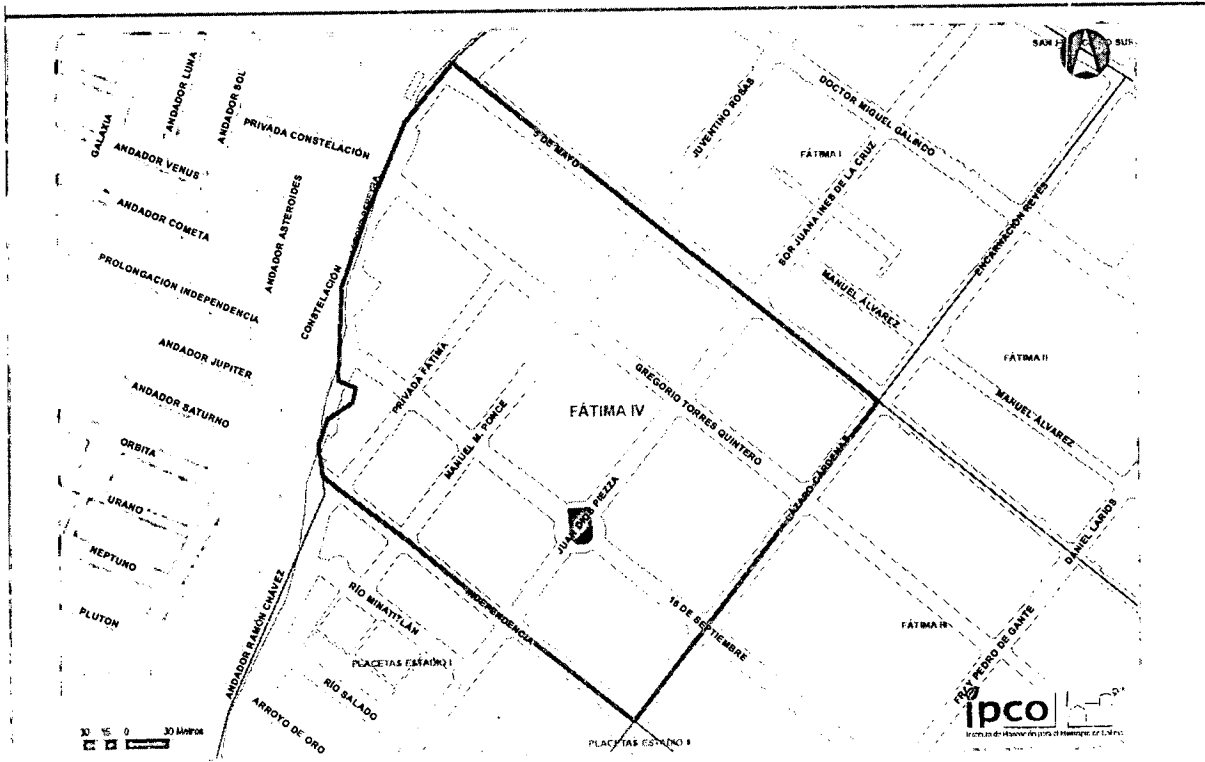
Nombre oficial:	Fátima III
Zona:	2
Superficie:	110,754.21 m ²
Delimitación:	
Norte:	Calle 5 de Mayo
Sur:	Calle Independencia
Este:	Avenida Francisco Javier Mina
Oeste:	Calle General Lázaro Cárdenas
Población del Censo:	
2010	603 Habitantes
Notas: Cuenta con comité de barrio	



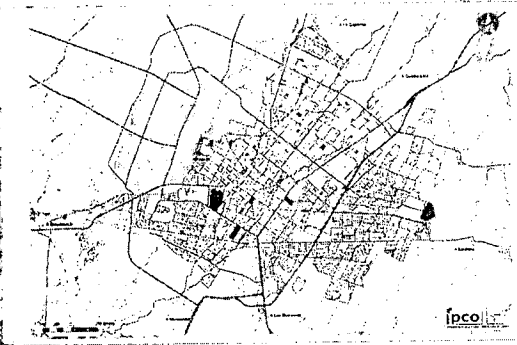
Localización:	
Norte:	Colonia Fátima II
Sur:	Colonia Placetas Estadio II
Este:	Barrio San José – Barrio Agua Fría
Oeste:	Colonia Fátima IV

Rangel

Colonia Fátima IV



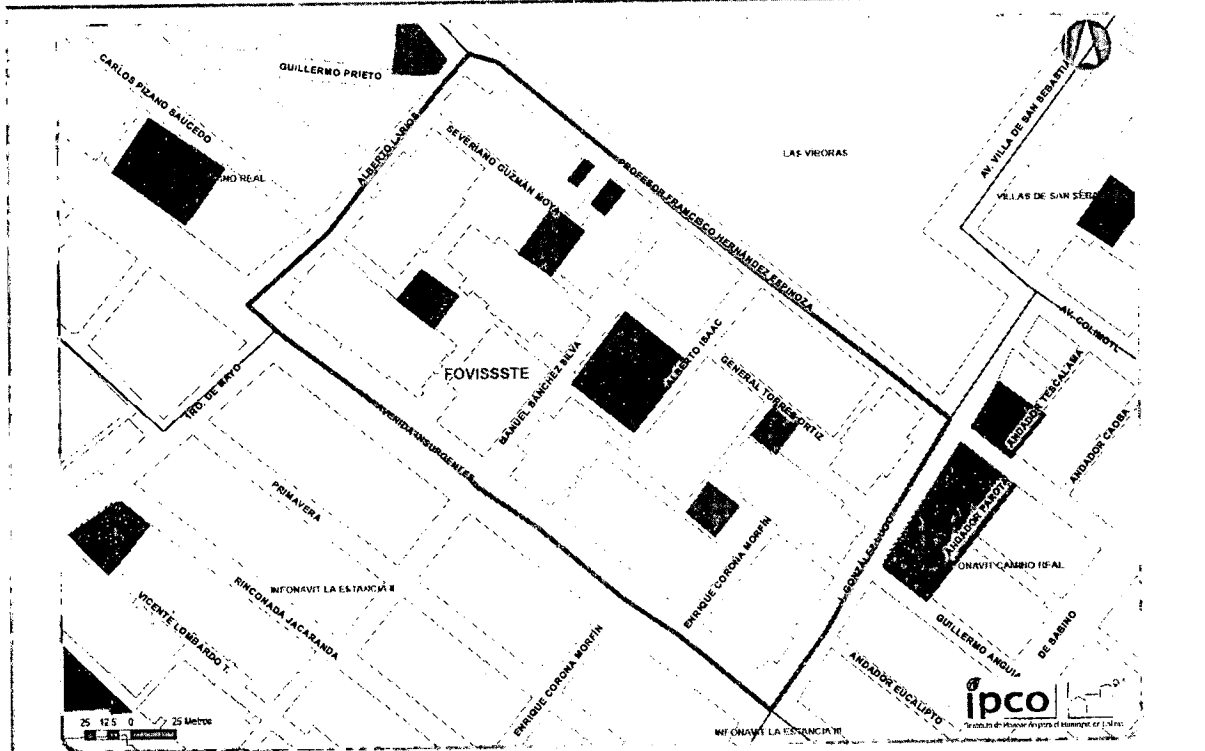
Nombre oficial:	No aplica
Zona:	2
Superficie:	101,177.16 m ²
Delimitación:	
Norte:	Calle 5 de Mayo
Sur:	Calle Independencia
Este:	Calle General Lázaro Cárdenas
Oeste:	Arroyo Pereyra
Población del Censo:	
2010	900 Habitantes
Notas:	Propuesta para comité de barrio



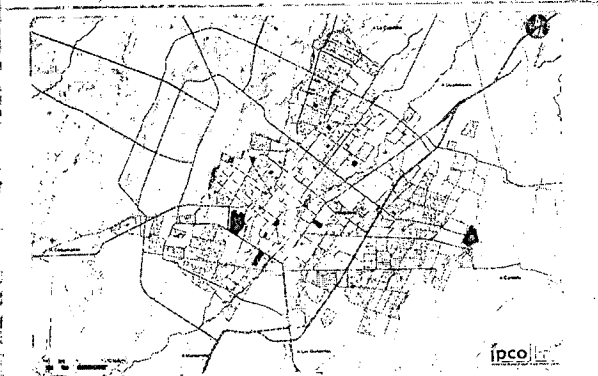
Localización:	
Norte:	Colonia Fátima I
Sur:	Colonia Placetas Estadio I
Este:	Colonia Fátima III
Oeste:	Límite municipal con Villa de Álvarez

Ramón

Colonia Fovissste



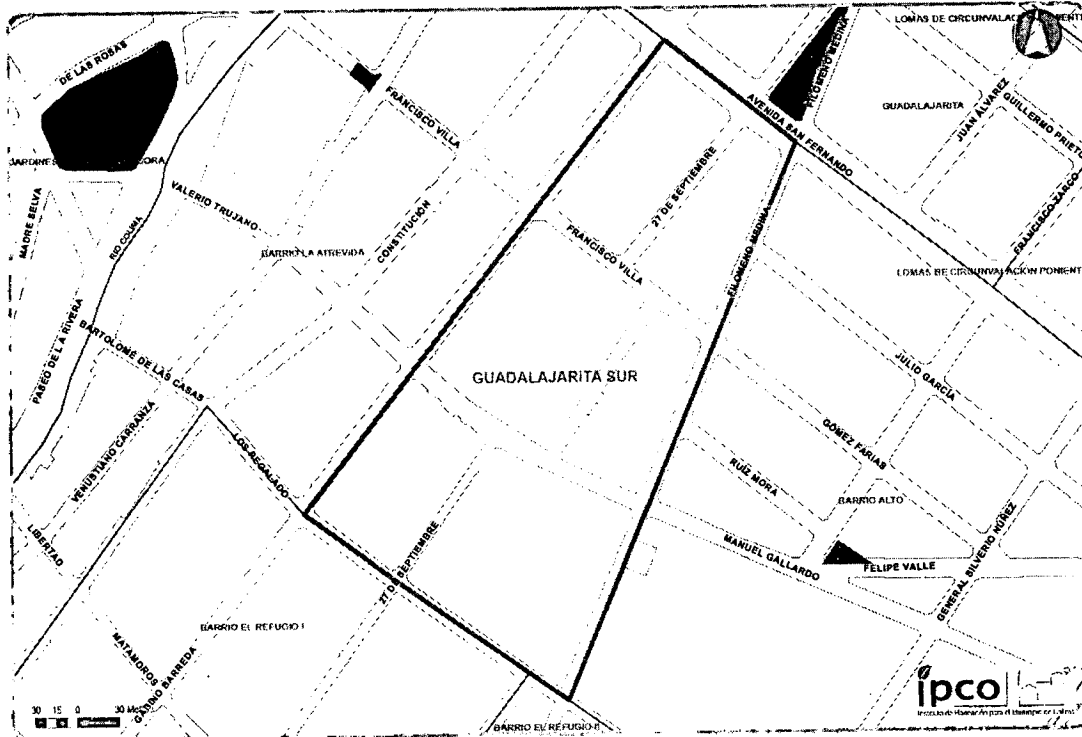
Nombre oficial:	Fovissste
Zona:	2
Superficie:	63,641.94 m ²
Delimitación:	
Norte:	Calle Profesor Francisco Hernández Espinoza
Sur:	Avenida Insurgentes
Este:	Calle J. González Lugo
Oeste:	Calle Alberto Larios
Población del Censo:	
2010	923 Habitantes
Notas:	Cuenta con comité de barrio



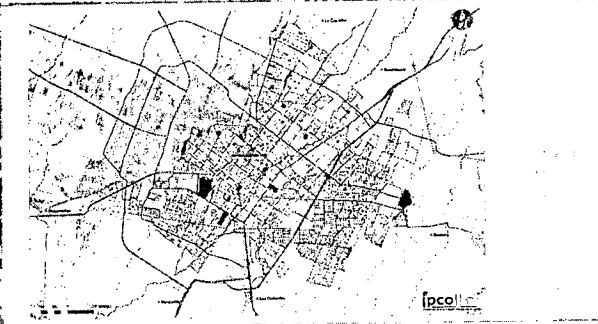
Localización:	
Norte:	Colonia Las Víboras
Sur:	Colonia Infonavit La Estancia II
Este:	Colonia Infonavit Camino Real
Oeste:	Fraccionamiento Camino Real

[Handwritten signature]

Colonia Guadalajara Sur



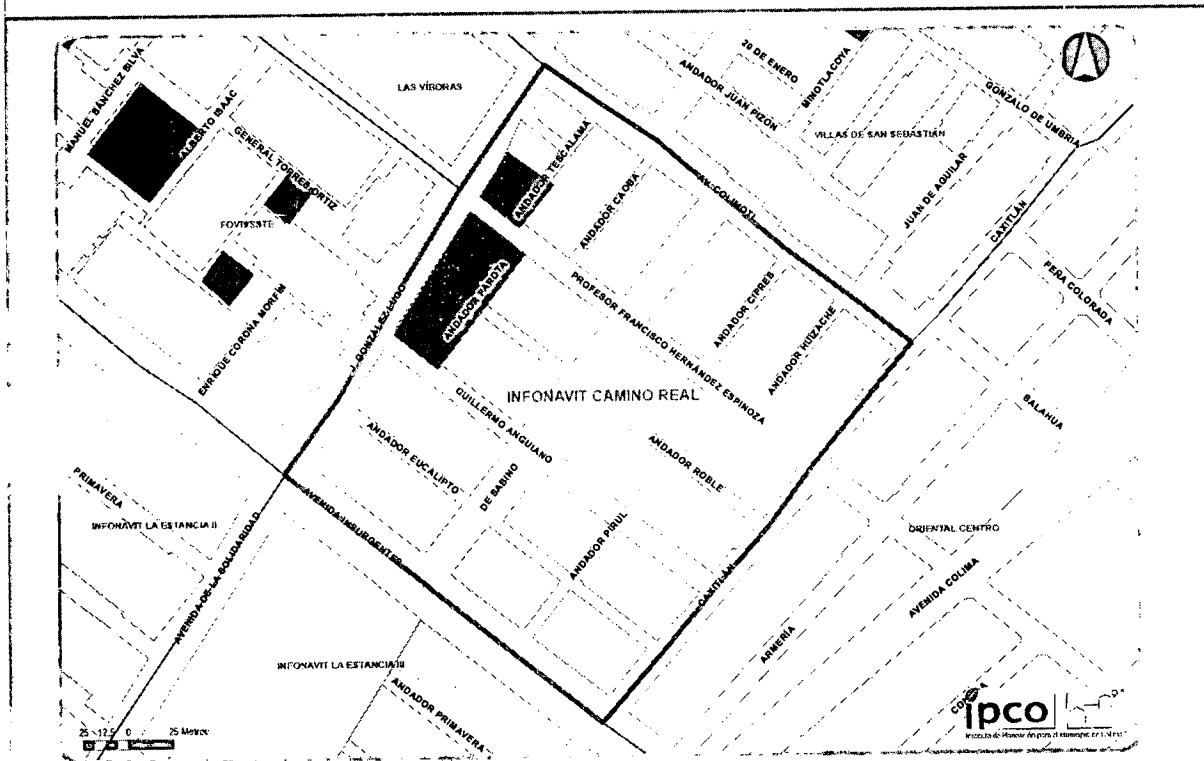
Nombre oficial:	Guadalajarita Sur
Zona:	2
Superficie:	75,386.55 m ²
Delimitación:	
Norte:	Avenida San Fernando
Sur:	Calle Los Regalado
Este:	Calle Filomeno Medina
Oeste:	Calle Gabino Barreda
Población del Censo:	
2010	573 Habitantes
Notas: Cuenta con comité de barrio	



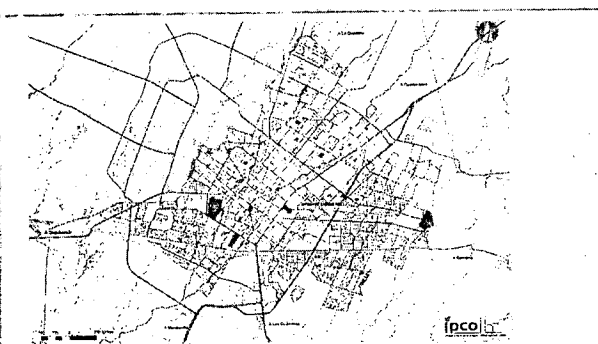
Localización:	
Norte:	Colonia Guadalajara
Sur:	Barrio El Refugio I – Barrio El Refugio II
Este:	Barrio Alto
Oeste:	Barrio La Atrevida

[Handwritten signature]

Colonia Infonavit Camino Real



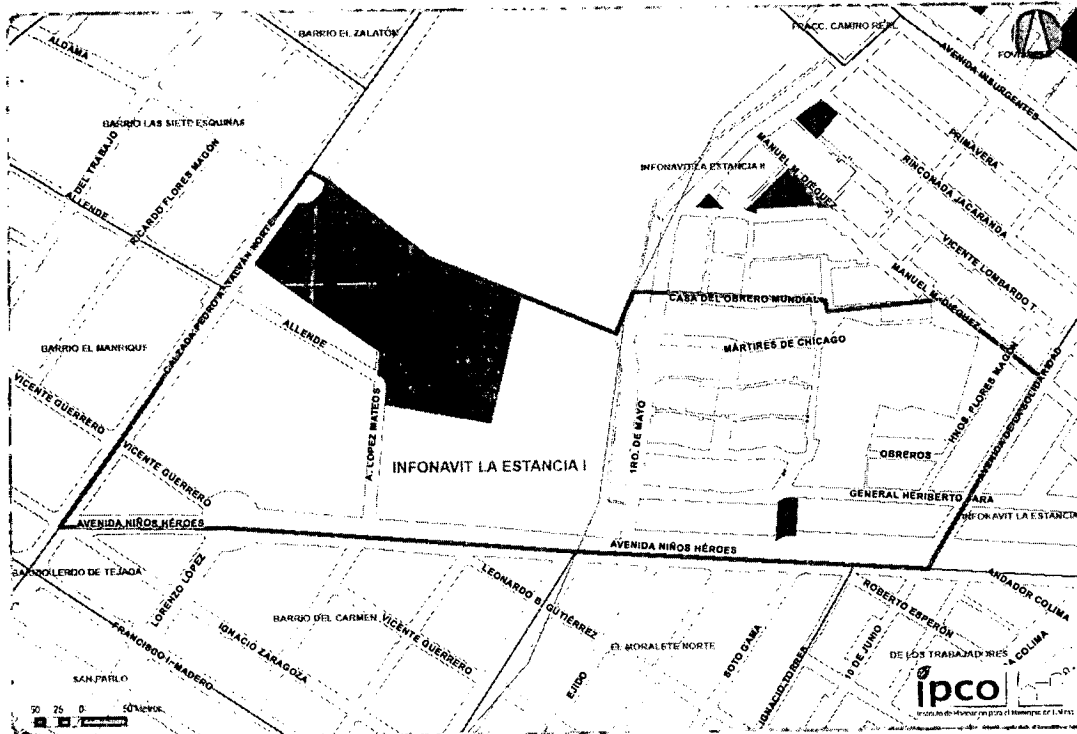
Nombre oficial:	Infonavit Camino Real
Zona:	2
Superficie:	65,610.43 m ²
Delimitación:	
Norte:	Avenida Colimotl
Sur:	Avenida Insurgentes
Este:	Calle Caxitlán
Oeste:	Calle J. González Lugo
Población del Censo:	
2010	1,087 Habitantes
Notas: Cuenta con comité de barrio	



Localización:	
Norte:	Colonia Villas de San Sebastián
Sur:	Colonia Infonavit La Estancia III
Este:	Colonia Oriental Centro
Oeste:	Colonia Fovissste

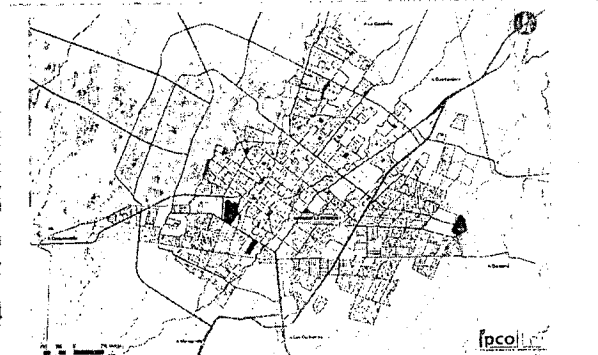
[Handwritten signature]

Colonia Infonavit La Estancia I



Nombre oficial:	Infonavit La Estancia I
Zona:	2
Superficie:	267,563.8 m ²
Delimitación:	
Norte:	Calle Casa del Obrero Mundial – Calle Manuel M. Dieguez
Sur:	Avenida Niños Héroes
Este:	Avenida de la Solidaridad
Oeste:	Calzada Pedro A. Galván Norte
Población del Censo:	
2010	1,852 Habitantes
Notas: Cuenta con comité de barrio	

[Handwritten signature]

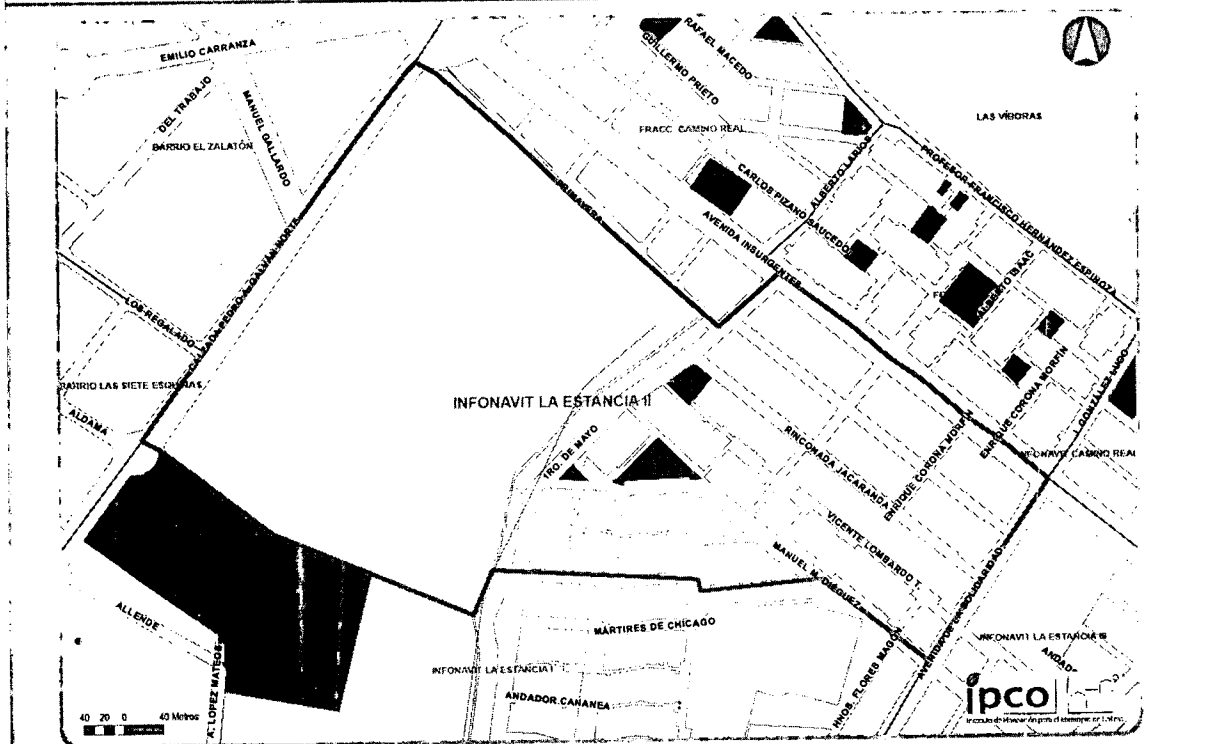


Localización:	
Norte:	Colonia Infonavit La Estancia II
Sur:	Barrio Del Carmen – Colonia El Moralete Norte
Este:	Colonia Infonavit La Estancia III
Oeste:	Barrio Las Siete Esquinas – Barrio El Manrique

[Handwritten signature]

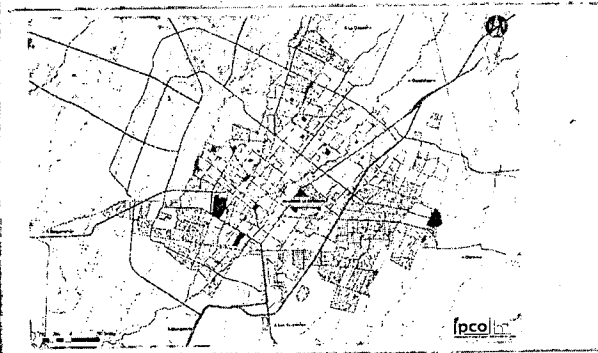
[Handwritten signature]

Colonia Infonavit La Estancia II



Nombre oficial:	Infonavit La Estancia II
Zona:	2
Superficie:	274,131.85 m ²
Delimitación:	
Norte:	Calle Primavera – Calle 1ro. De Mayo – Avenida Insurgentes
Sur:	Calle Casa del Obrero Mundial – Calle Manuel M. Dieguez
Este:	Avenida de la Solidaridad
Oeste:	Calzada Pedro A. Galván Norte
Población del Censo:	
2010	2,469 Habitantes

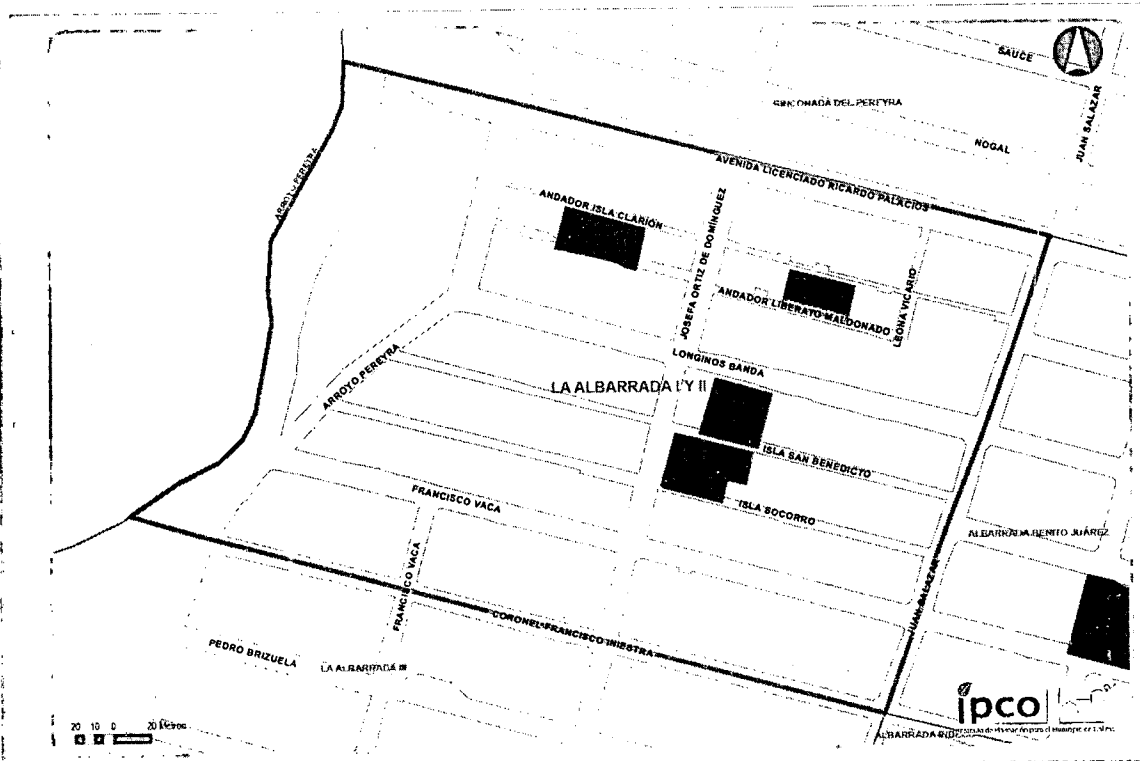
Notas: Cuenta con comité de barrio



Localización:	
Norte:	Fraccionamiento Camino Real – Colonia Fovissste
Sur:	Colonia Infonavit La Estancia I
Este:	Colonia Infonavit La Estancia III
Oeste:	Barrio Las Siete Esquinas – Barrio El Zalatón

Ranzel

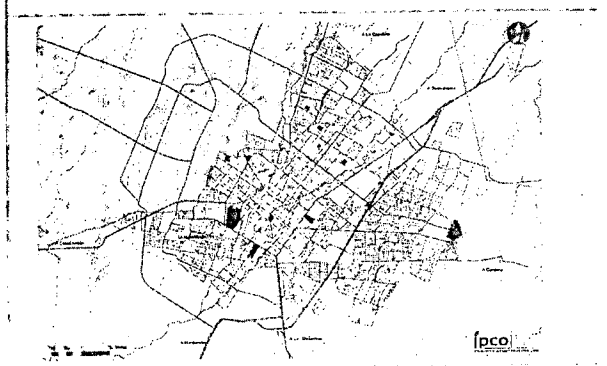
Colonia La Albarrada I y II



Nombre oficial:	La Albarrada I yII
Zona:	2
Superficie:	101,009.74 m ²
Delimitación:	
Norte:	Avenida Licenciado Ricardo Palacios
Sur:	Calle Coronel Francisco Iniestra
Este:	Calle Juan Salazar
Oeste:	Arroyo Pereyra

Población del Censo:	
2010	1,456 Habitantes

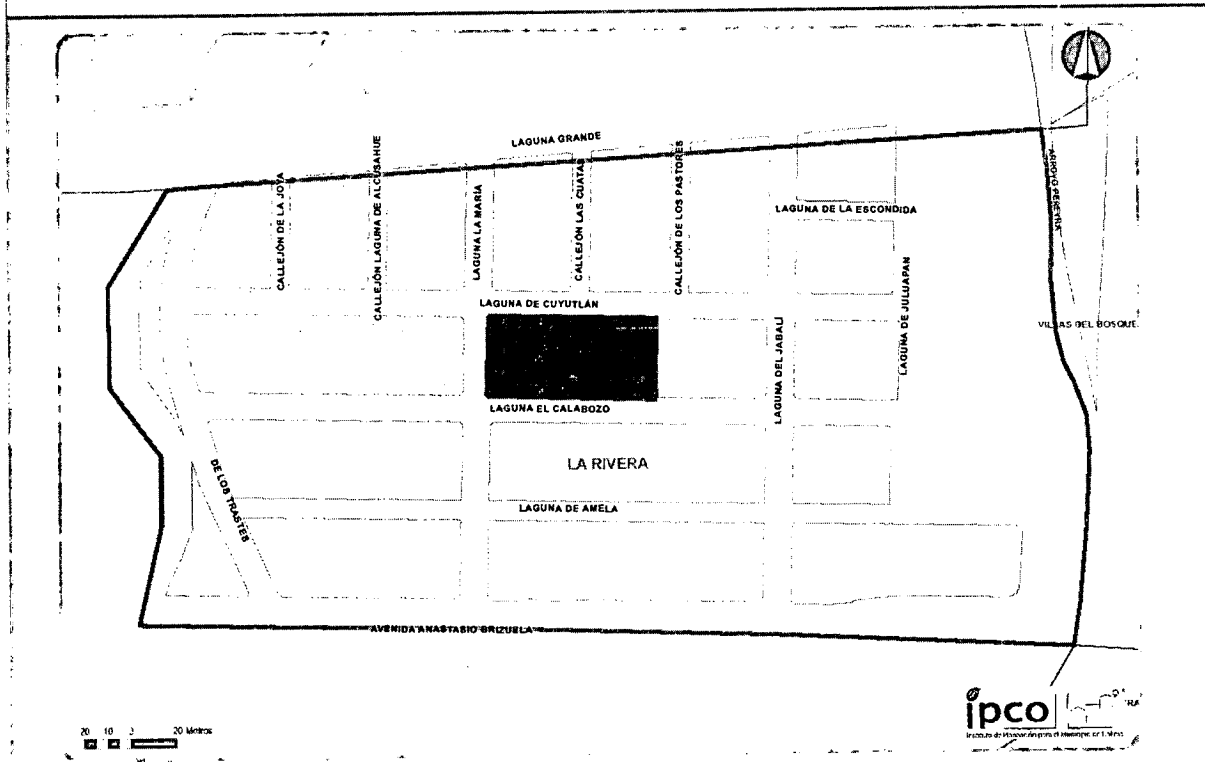
Notas: Cuenta con comité de barrio



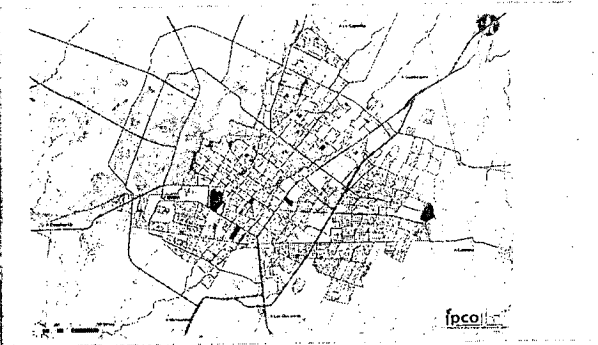
Localización:	
Norte:	Colonia Rinconada Del Pereyra
Sur:	Colonia La Albarrada III
Este:	Colonia Albarrada Benito Juárez
Oeste:	Límite municipal con Villa de Álvarez

Rangel

Colonia La Rivera



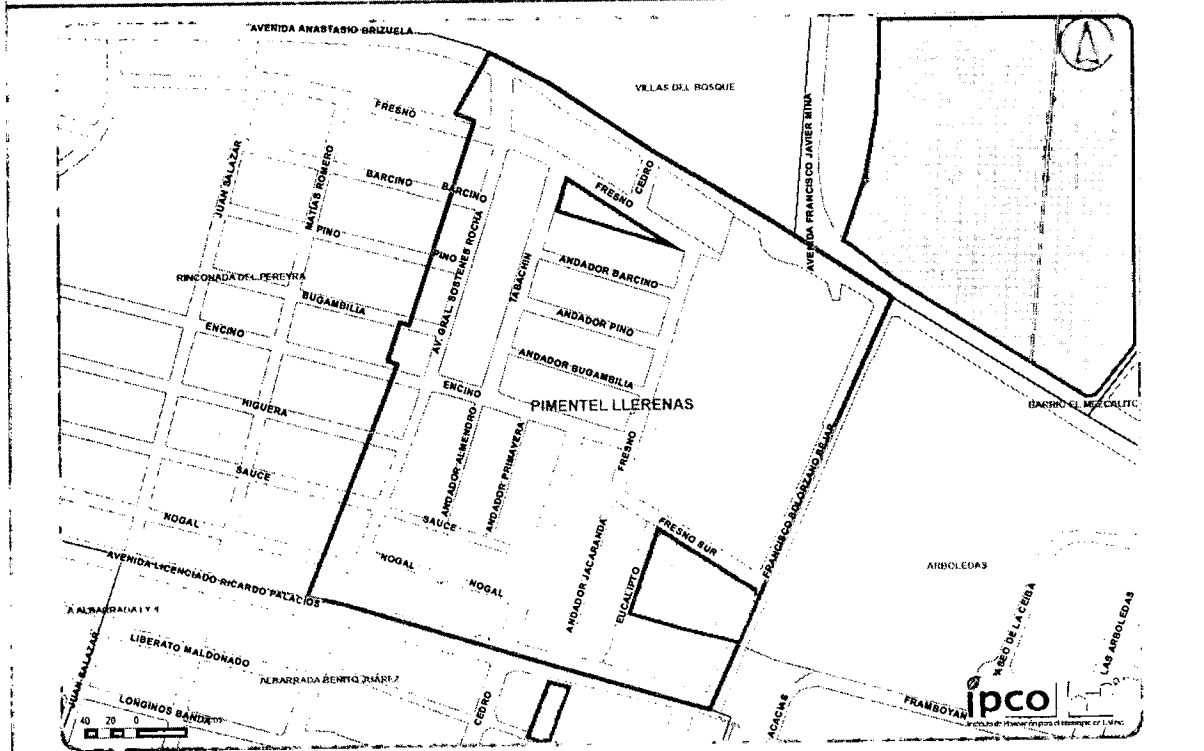
Nombre oficial:	Fraccionamiento La Rivera
Zona:	2
Superficie:	82,079.02 m ²
Delimitación:	
Norte:	Calle Laguna Grande
Sur:	Avenida Anastasio Brizuela
Este:	Arroyo Pereyra
Oeste:	Calle de los Trastes
Población del Censo:	
2010	583 Habitantes
Notas:	Cuenta con comité de barrio



Localización:	
Norte:	Límite municipal con Villa de Álvarez
Sur:	Límite parcelario
Este:	Colonia Villas del Bosque
Oeste:	Límite parcelario

Rangel

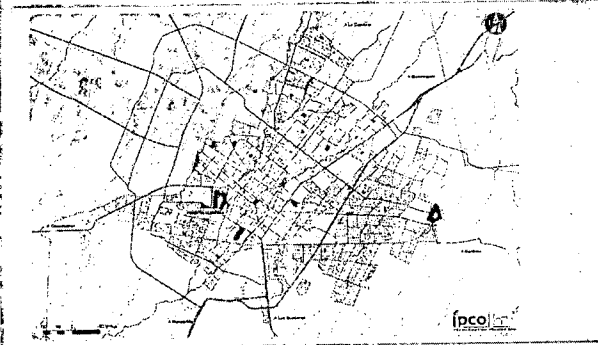
Colonia Pimentel Llerenas



Nombre oficial:	Pimentel Llerenas
Zona:	2
Superficie:	135,733.6 m ²
Delimitación:	
Norte:	Avenida Anastasio Brizuela
Sur:	Avenida Licenciado Ricardo Palacios
Este:	Calle Francisco Solórzano Béjar
Oeste:	Límite de predios localizados al oeste de la Avenida General Sóstenes Rocha

Población del Censo:	
2010	1,213 Habitantes

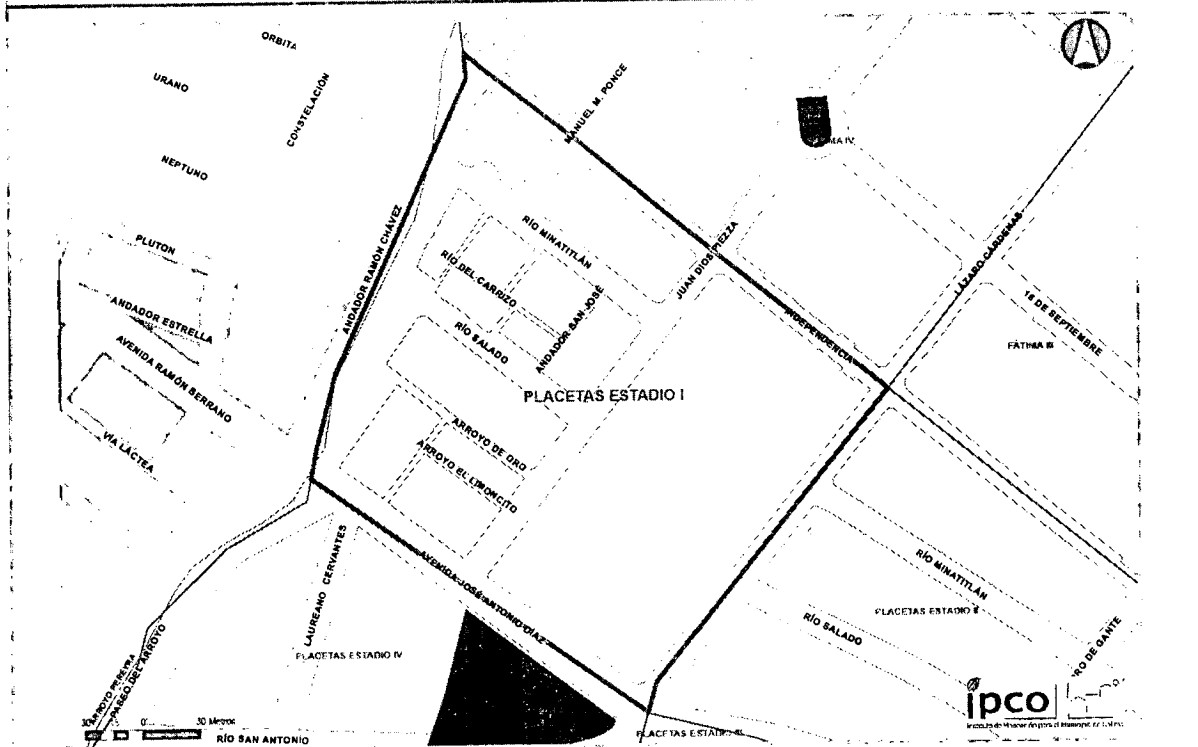
Notas: Cuenta con comité de barrio



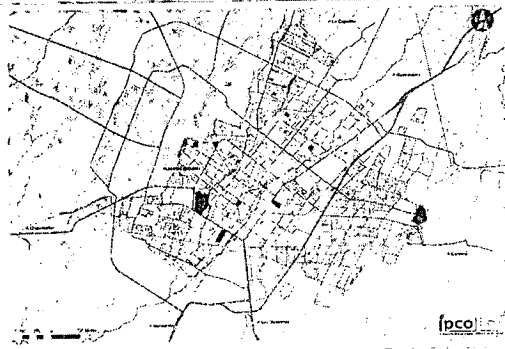
Localización:	
Norte:	Colonia Villas del Bosque
Sur:	Colonia Albarrada Benito Juárez
Este:	Colonia Arboledas
Oeste:	Colonia Rinconada del Pereyra

[Handwritten signature]

Colonia Placetas Estadio I



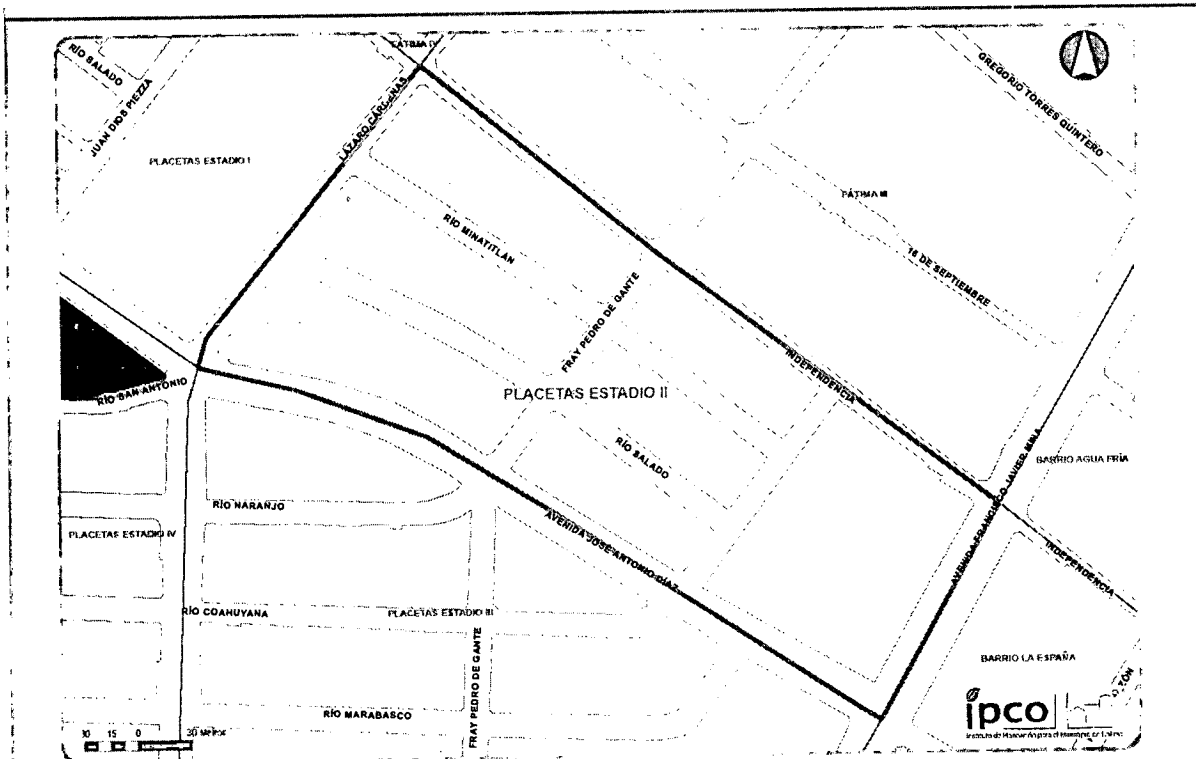
Nombre oficial:	Placetas I
Zona:	2
Superficie:	54,067.6 m ²
Delimitación:	
Norte:	Calle Independencia
Sur:	Avenida José Antonio Díaz
Este:	Calle General Lázaro Cárdenas
Oeste:	Andador Ramón Chávez
Población del Censo:	
2010	395 Habitantes
Notas:	Cuenta con comité de barrio



Localización:	
Norte:	Colonia Fátima IV
Sur:	Colonia Placetas Estadio IV
Este:	Colonia Placetas Estadio II
Oeste:	Límite municipal con Villa de Álvarez

Rangel

Colonia Placetas Estadio II

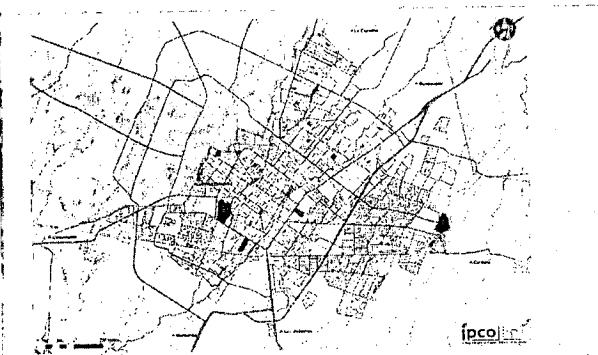


Nombre oficial:	Placetas II
Zona:	2
Superficie:	67,724.5 m ²

Delimitación:	
Norte:	Calle Independencia
Sur:	Avenida José Antonio Díaz
Este:	Avenida Francisco Javier Mina
Oeste:	Calle General Lázaro Cárdenas

Población del Censo:	
2010	579 Habitantes

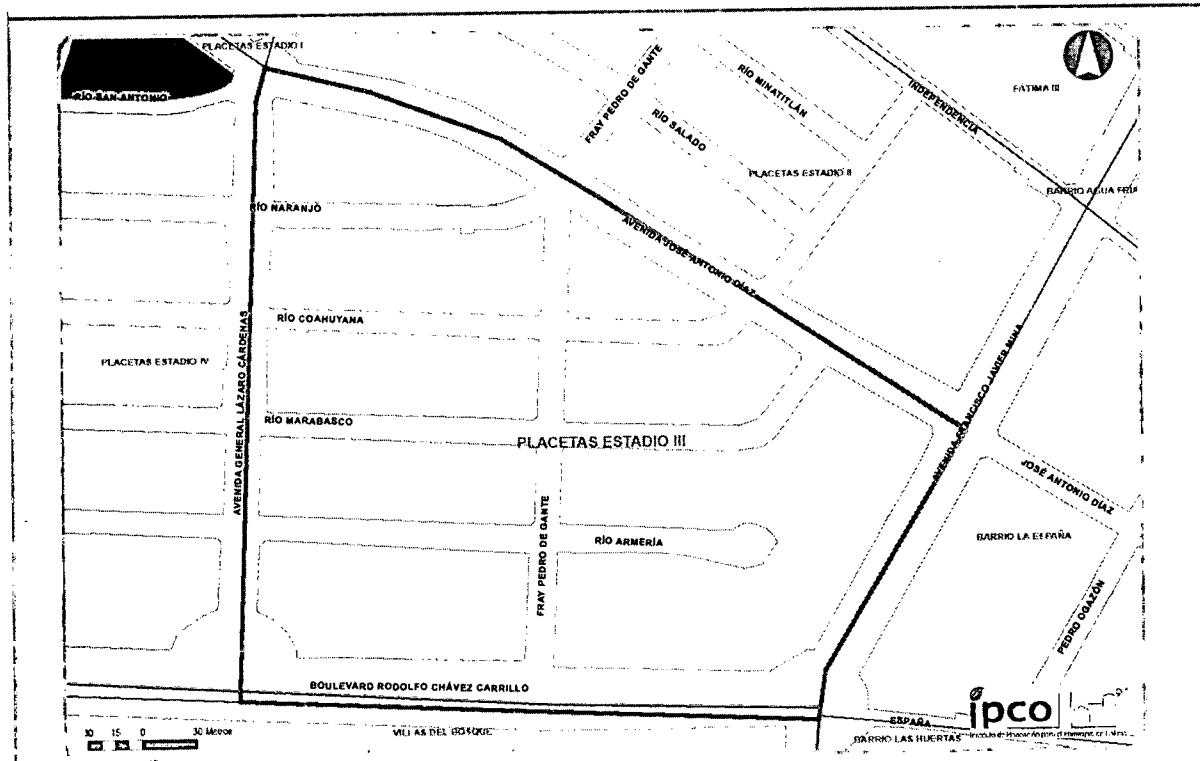
Notas: Cuenta con comité de barrio



Localización:	
Norte:	Colonia Fátima III
Sur:	Colonia Placetas Estadio III
Este:	Barrio La España
Oeste:	Colonia Placetas Estadio I

Rangel

Colonia Placetas Estadio III

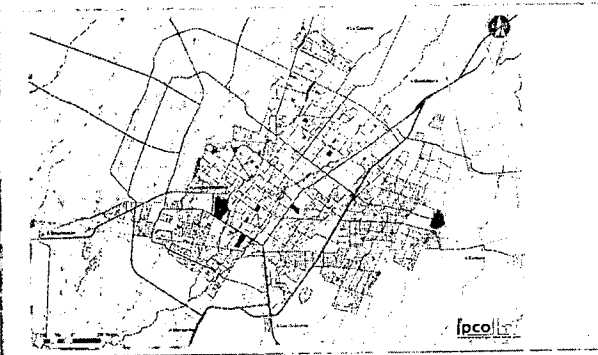


Nombre oficial:	Placetas III
Zona:	2
Superficie:	100,541.39 m ²

Delimitación:	
Norte:	Avenida José Antonio Díaz
Sur:	Boulevard Rodolfo Chávez Carrillo
Este:	Avenida Francisco Javier Mina
Oeste:	Avenida General Lázaro Cárdenas

Población del Censo:	
2010	641 Habitantes

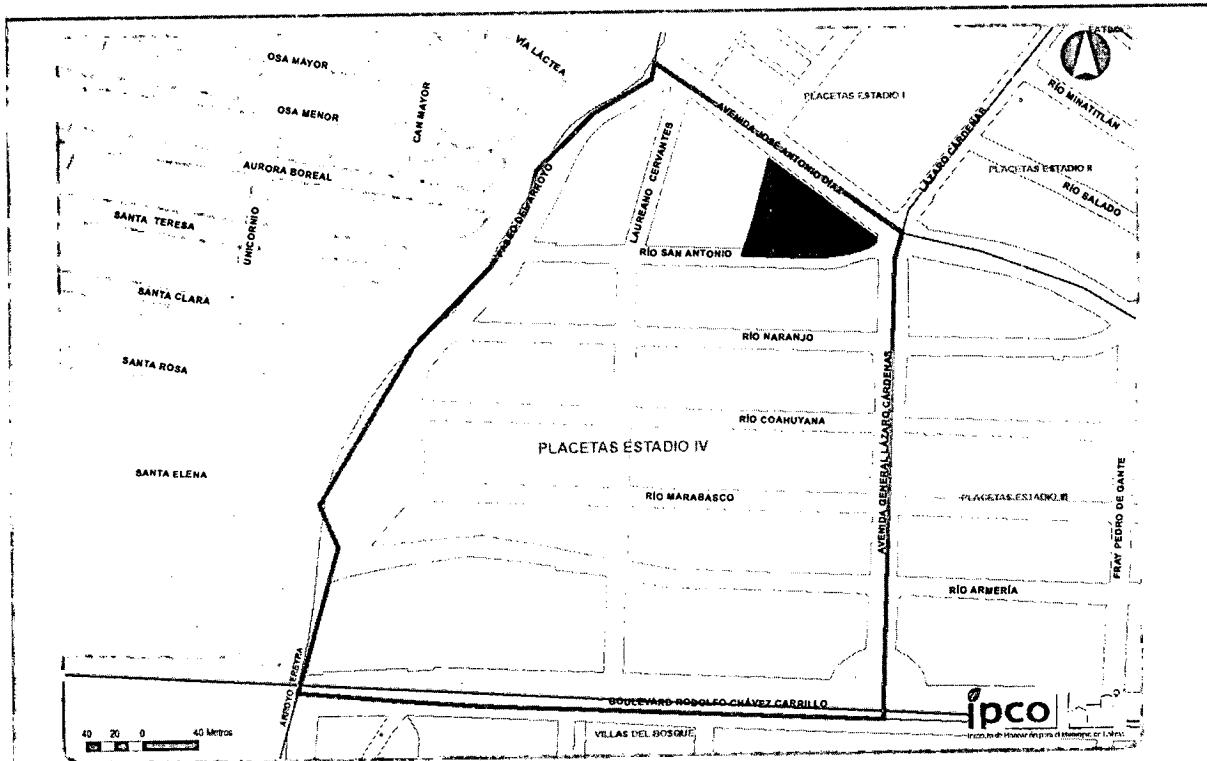
Notas: Cuenta con comité de barrio



Localización:	
Norte:	Colonia Placetas Estadio II
Sur:	Colonia Villas del Bosque
Este:	Barrio La España
Oeste:	Colonia Placetas Estadio IV

[Handwritten signature]

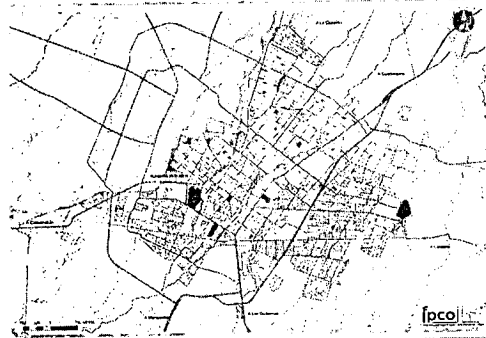
Colonia Placetas Estadio IV



Nombre oficial:	Placetas IV
Zona:	2
Superficie:	145,615.26 m ²
Delimitación:	
Norte:	Avenida José Antonio Díaz
Sur:	Boulevard Rodolfo Chávez Carrillo
Este:	Avenida General Lázaro Cárdenas
Oeste:	Calle Paseo del Arroyo

Población del Censo:	
2010	1,007 Habitantes

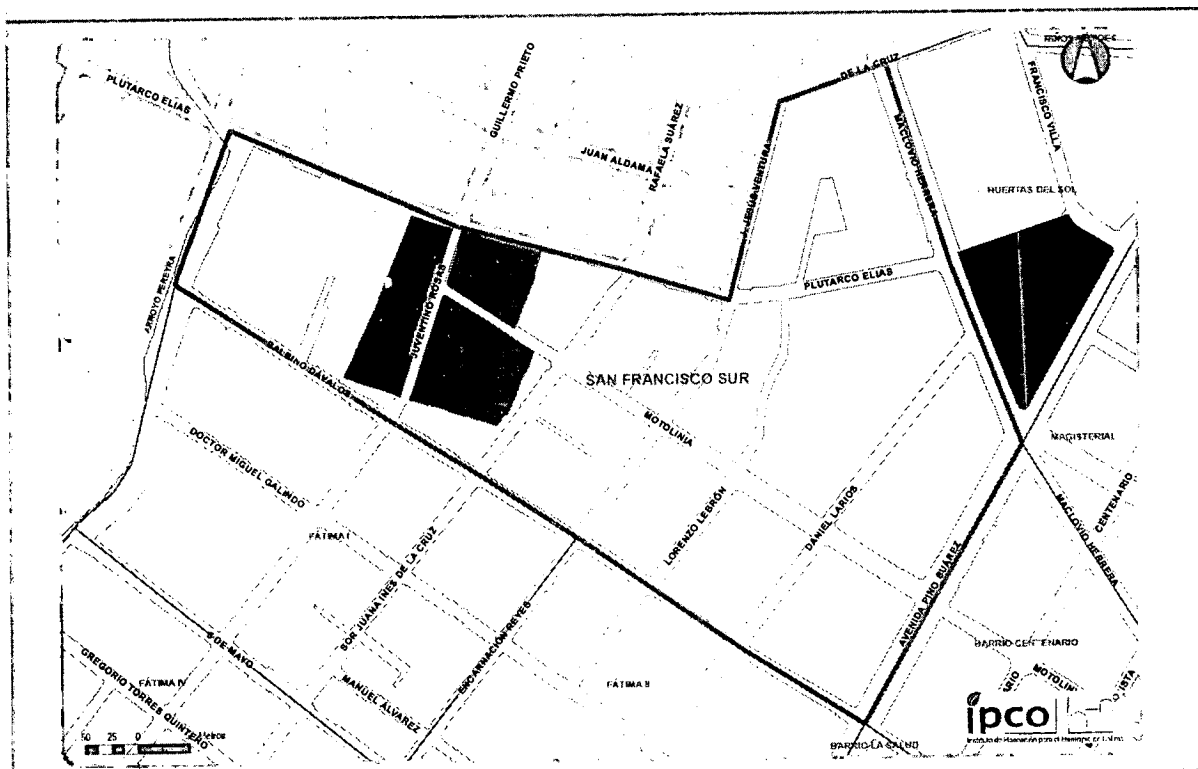
Notas: Cuenta con comité de barrio



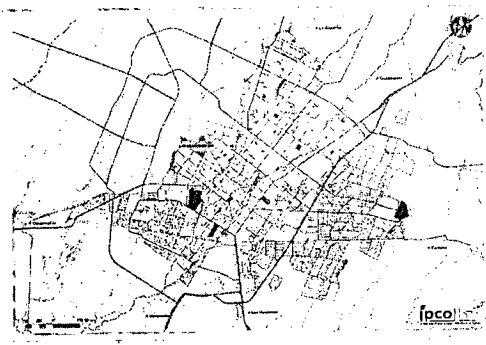
Localización:	
Norte:	Colonia Placetas Estadio I
Sur:	Colonia Villas del Bosque
Este:	Colonia Placetas Estadio III
Oeste:	Límite municipal con Villa de Álvarez

Rangel

Colonia San Francisco Sur



Nombre oficial:	Barrio San Francisco Sur
Zona:	2
Superficie:	237,567.01 m ²
Delimitación:	
Norte:	Calle Plutarco Elías Calles – Calle J. Jesús Ventura – Calle De La Cruz – Avenida Maclovio Herrera
Sur:	Calle Balbino Dávalos
Este:	Avenida Pino Suárez
Oeste:	Arroyo Pereyra
Población del Censo:	
2010	1,725 Habitantes
Notas: Cuenta con comité de barrio	



Localización:	
Norte:	Colonia Huertas del Sol
Sur:	Colonia Fátima I – Colonia Fátima II
Este:	Barrio Centenario
Oeste:	Límite municipal con Villa de Álvarez

[Handwritten signature]

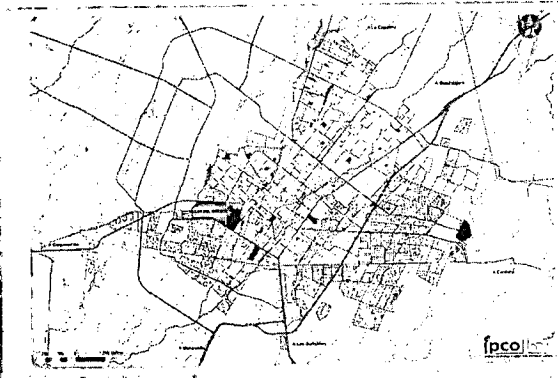
Colonia Villas del Bosque



Nombre oficial:	Villas del Bosque
Zona:	2
Superficie:	392,588.96 m ²
Delimitación:	
Norte:	Boulevard Rodolfo Chávez Carrillo
Sur:	Avenida Anastasio Brizuela
Este:	Avenida Francisco Javier Mina
Oeste:	Arroyo Pereyra

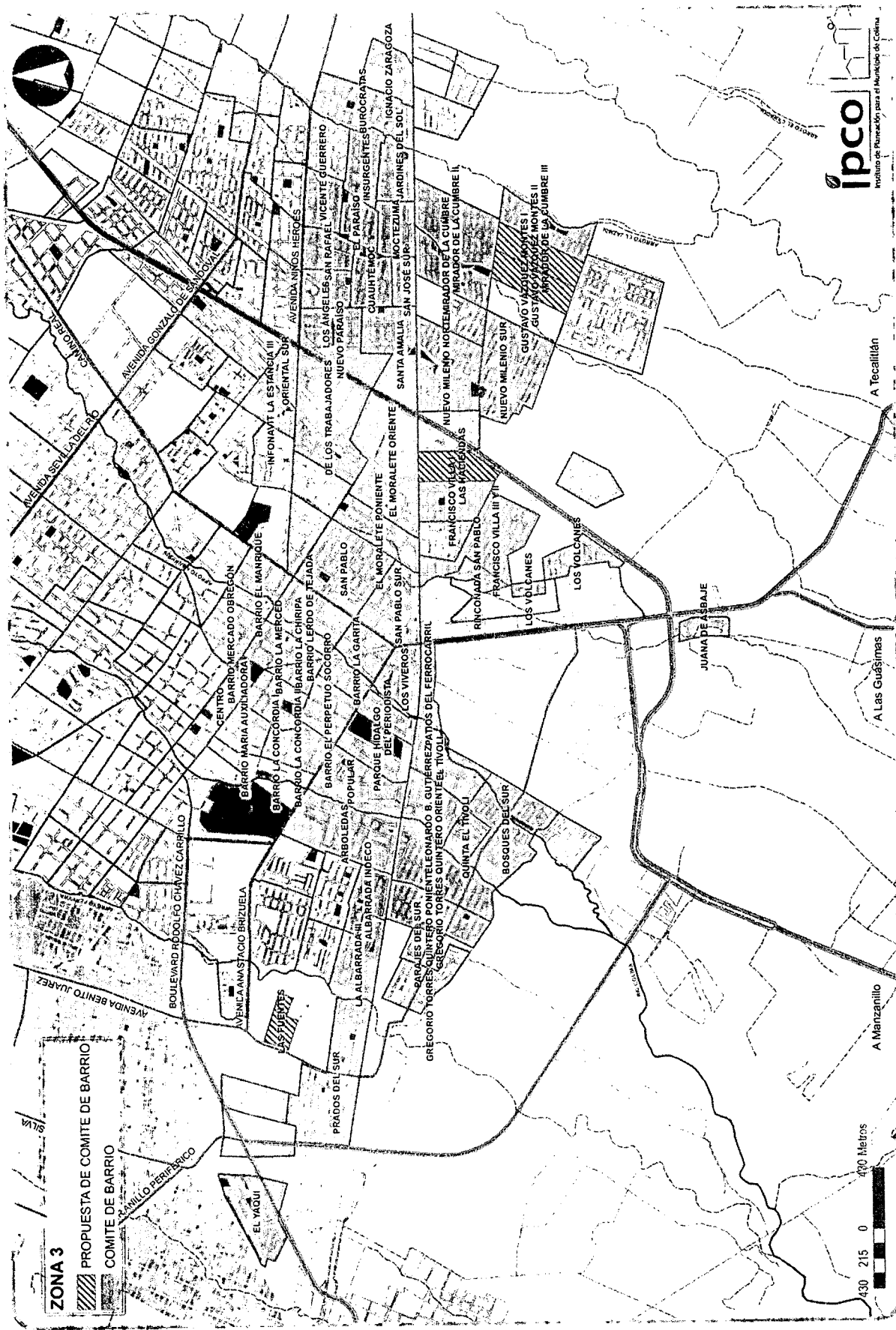
Población del Censo:	
2010	462 Habitantes

Notas: Cuenta con comité de barrio



Localización:	
Norte:	Colonia Placetas Estadio III – Colonia Placetas Estadio IV
Sur:	Colonia Pimentel Llerenas – Colonia Rinconada del Pereyra
Este:	Barrio Las Huertas
Oeste:	Colonia La Rivera – Límite municipal con Villa de Álvarez

Ronald



ipco
 Instituto de Planeación para el Municipio de Colima

ZONA 3
 PROPUESTA DE COMITE DE BARRIO
 COMITE DE BARRIO

430 215 0 430 Metros

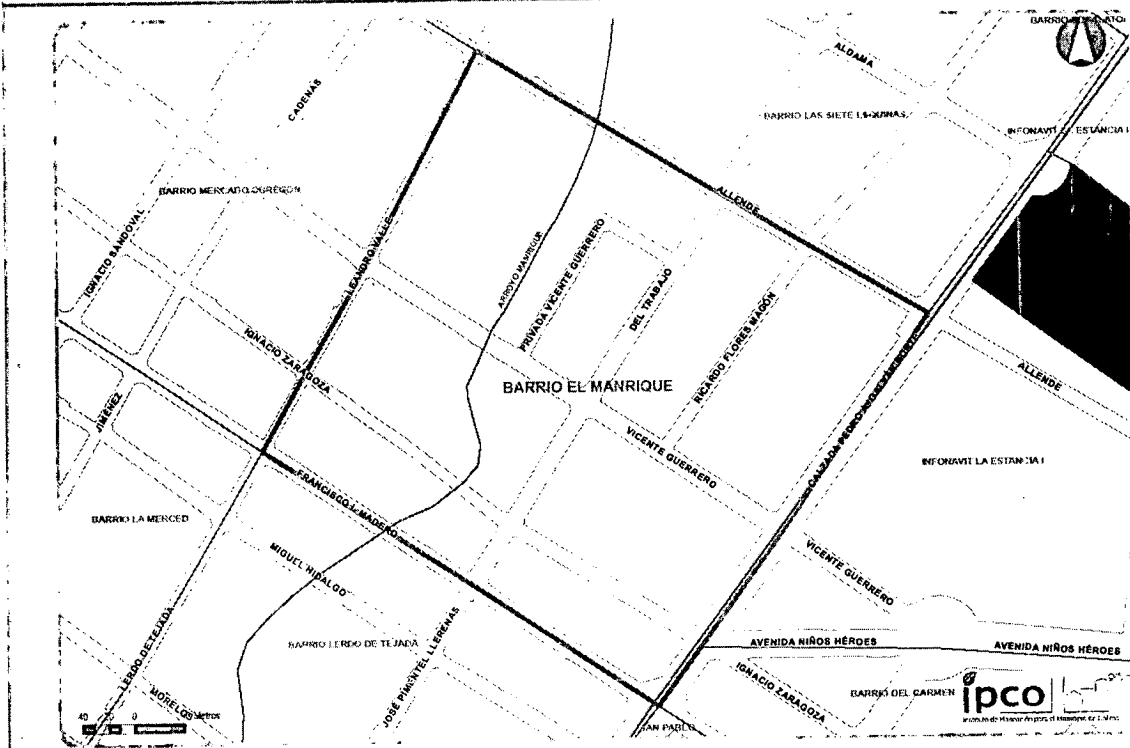
A Manzanillo

A Las Guásimas

A Tecalitlán

Rangel

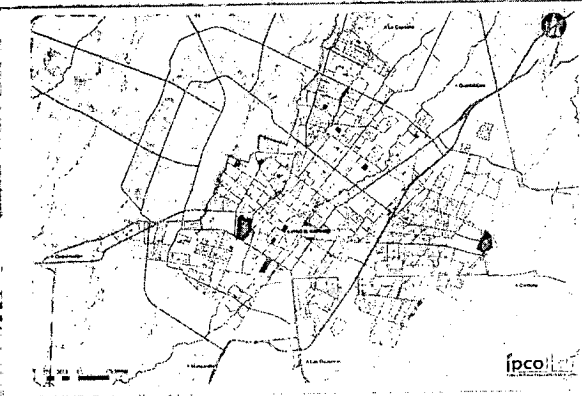
Barrio El Manrique



Nombre oficial:	El Manrique
Zona:	3
Superficie:	139,112.48 m ²
Delimitación:	
Norte:	Calle Allende
Sur:	Calle Francisco I. Madero
Este:	Calzada Pedro A. Galván Norte
Oeste:	Calle Leandro Valle

Población del Censo:	
2010	821 Habitantes

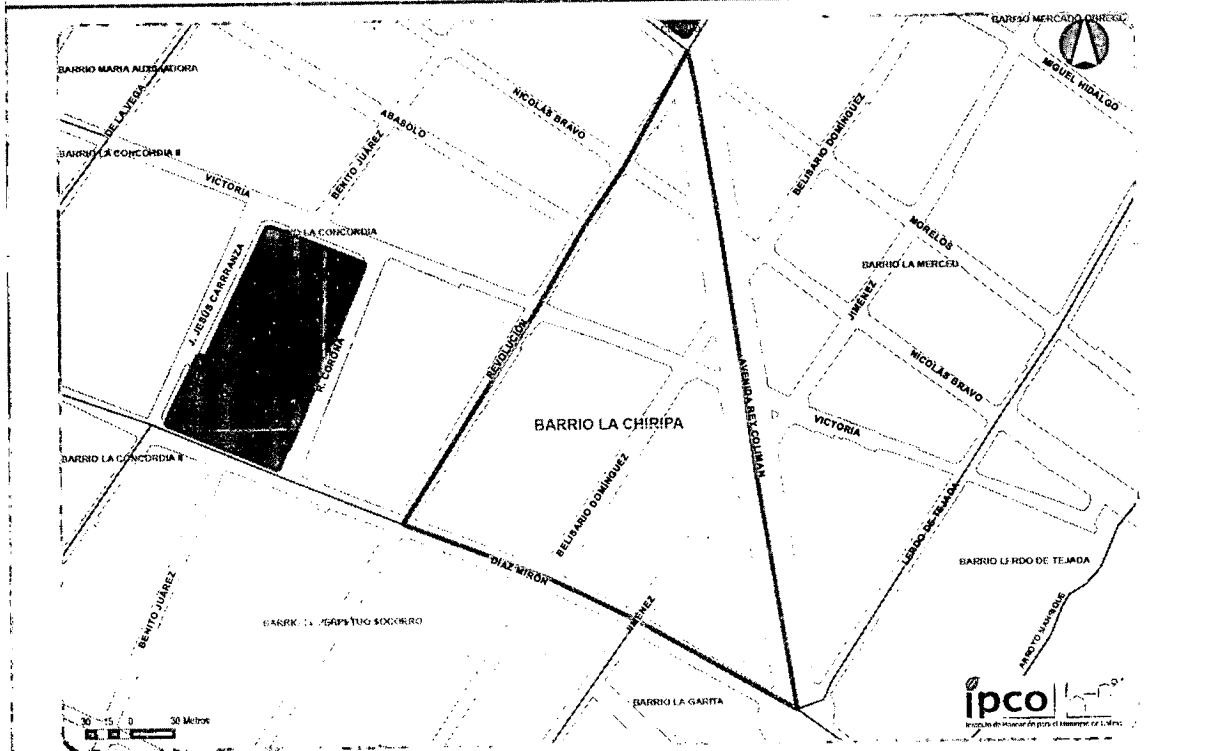
Notas: Cuenta con comité de barrio



Localización:	
Norte:	Barrio las Siete Esquinas
Sur:	Barrio Lerdo De Tejada
Este:	Colonia Infonavit La Estancia I - Barrio Del Carmen
Oeste:	Barrio Mercado Obregón

[Handwritten signature]

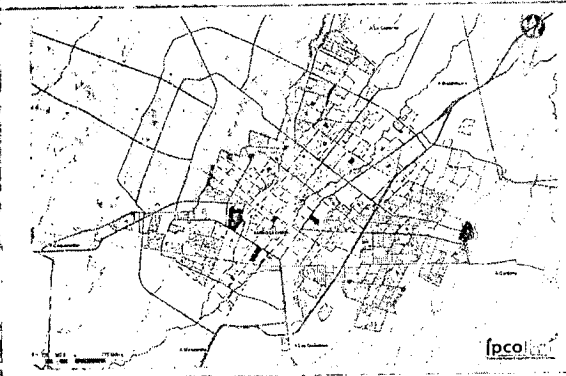
Barrio La Chiripa



Nombre oficial:	La Chiripa
Zona:	3
Superficie:	51,506.99 m ²
Delimitación:	
Norte:	Calle Morelos
Sur:	Calle Díaz Mirón
Este:	Avenida Rey Coliman
Oeste:	Calle Revolución

Población del Censo:	
2010	254 Habitantes

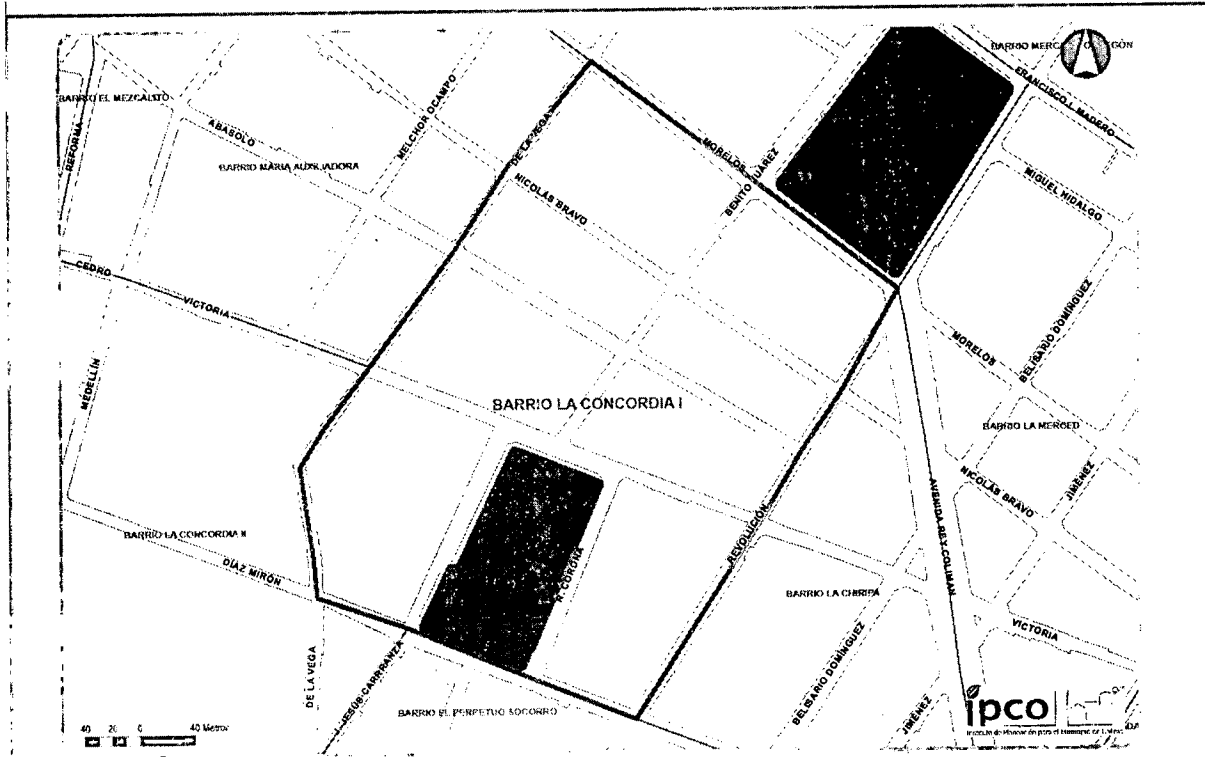
Notas: Cuenta con comité de barrio



Localización:	
Norte:	Barrio La Merced
Sur:	Barrio El Perpetuo Socorro – Barrio La Garita
Este:	Barrio La Merced
Oeste:	Barrio La Concordia

Handwritten signature

Barrio La Concordia I



Nombre oficial:	La Concordia I
Zona:	3
Superficie:	119,628.32 m ²

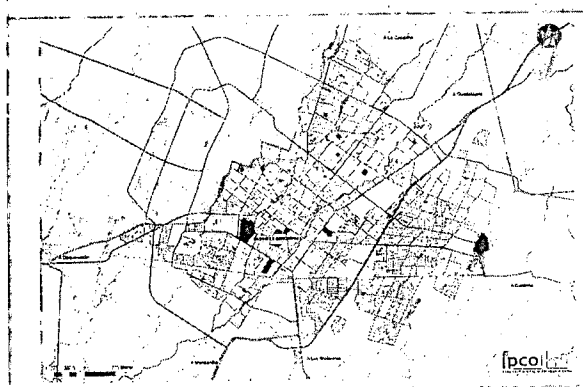
Delimitación:

Norte:	Calle Morelos
Sur:	Calle Díaz Mirón
Este:	Calle Revolución
Oeste:	Calle De La Vega

Población del Censo:

2010	506 Habitantes
------	----------------

Notas: Cuenta con comité de barrio

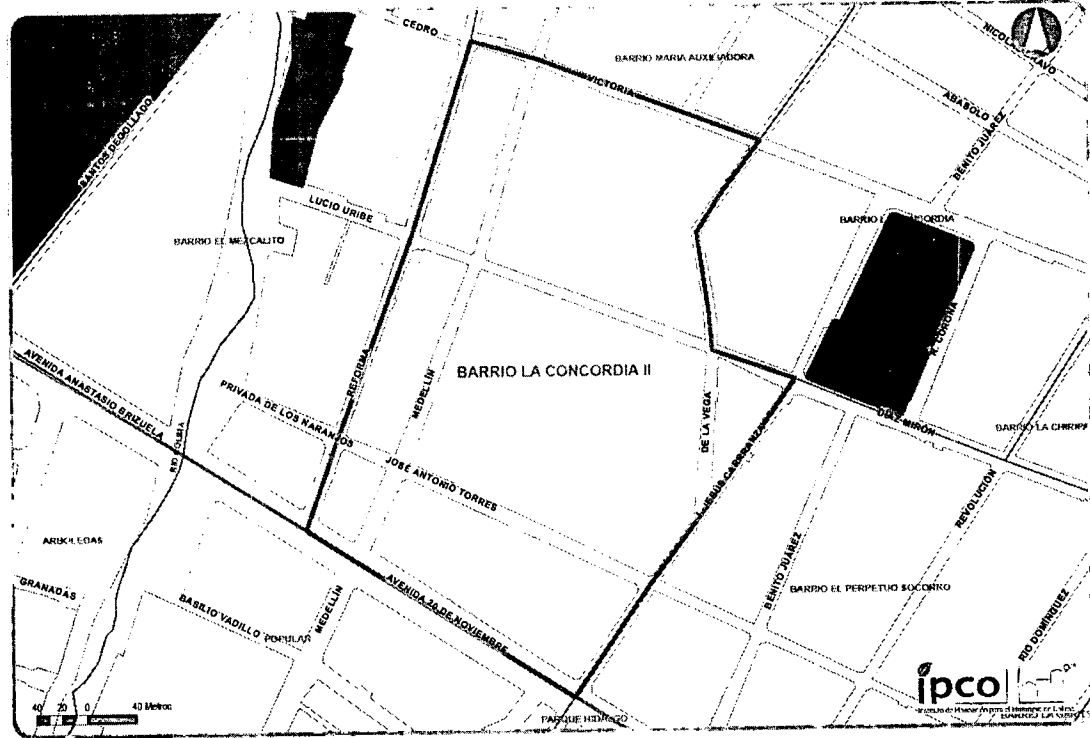


Localización:

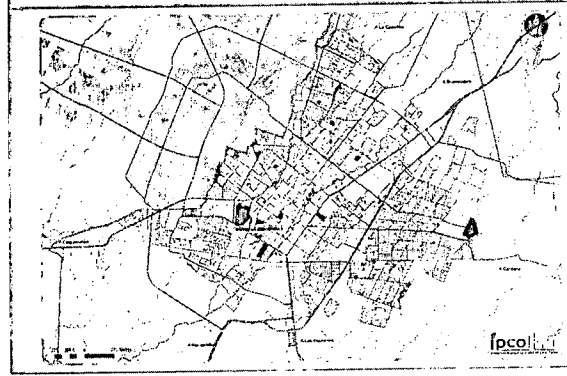
Norte:	Colonia Centro
Sur:	Barrio La Concordia II – Barrio El Perpetuo Socorro
Este:	Barrio La Chiripa
Oeste:	Barrio María Auxiliadora – Barrio La Concordia II

Rangel

Barrio La Concordia II



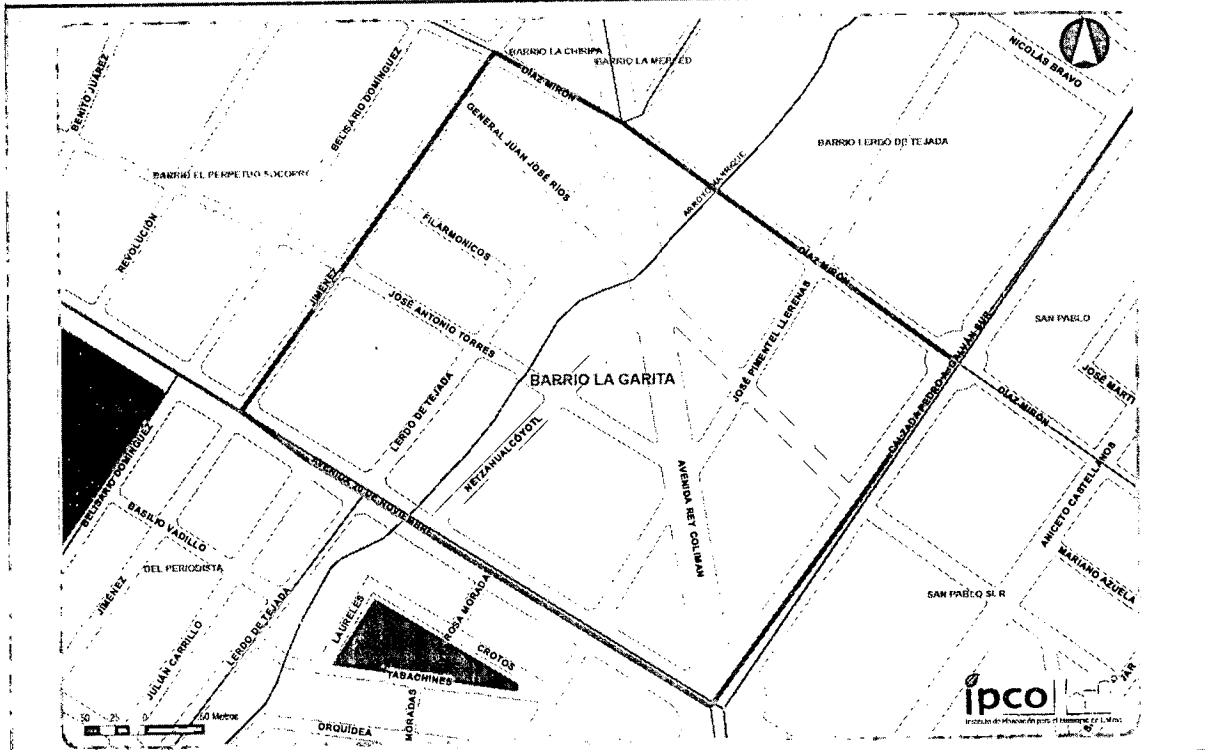
Nombre oficial:	La Concordia II
Zona:	3
Superficie:	120,400.74 m ²
Delimitación:	
Norte:	Calle Morelos
Sur:	Calle Díaz Mirón
Este:	Calle Revolución
Oeste:	Calle De La Vega
Población del Censo:	
2010	718 Habitantes
Notas: Cuenta con comité de barrio	



Localización:	
Norte:	Barrio María Auxiliadora
Sur:	Colonia Popular
Este:	Barrio La Concordia I – Barrio El Perpetuo Socorro
Oeste:	Barrio El Mezcalito

[Handwritten signature]

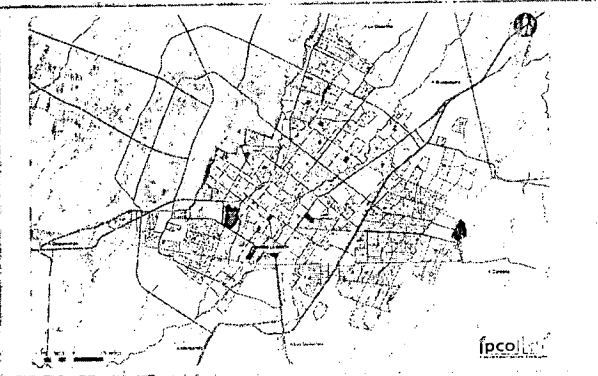
Barrio La Garita



Nombre oficial:	La Garita
Zona:	3
Superficie:	172,764.45 m ²
Delimitación:	
Norte:	Calle Díaz Mirón
Sur:	Avenida 20 de Noviembre
Este:	Calzada Pedro A. Galván Sur
Oeste:	Calle Jiménez

Población del Censo:	
2010	179 Habitantes

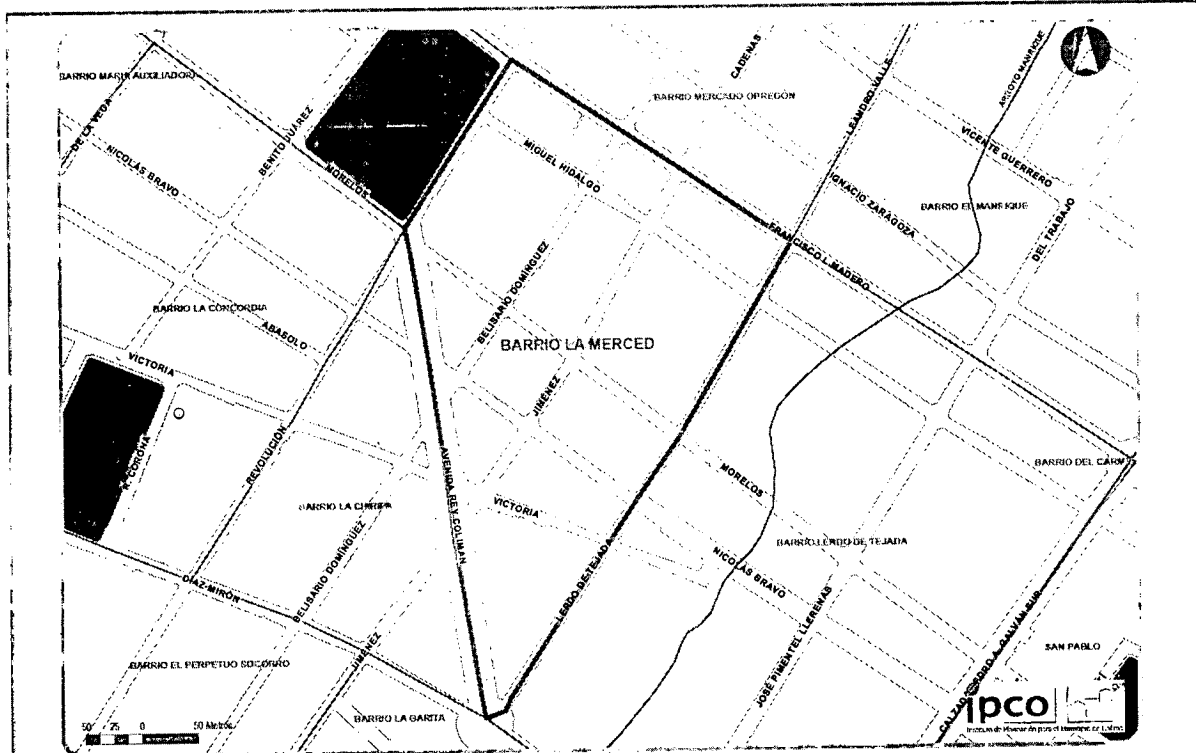
Notas: Cuenta con comité de barrio



Localización:	
Norte:	Barrio La Chiripa – Barrio La Merced – Barrio Lerdo de Tejada
Sur:	Colonia Del Periodista – Colonia Los Viveros
Este:	Colonia San Pablo Sur
Oeste:	Barrio El Perpetuo Socorro

Rausel

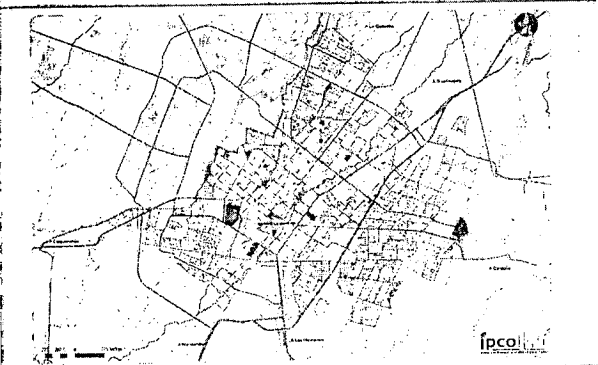
Barrio La Merced



Nombre oficial:	La Merced
Zona:	3
Superficie:	106,404.11 m ²
Delimitación:	
Norte:	Calle Francisco I. Madero
Sur:	Calle Díaz Miron
Este:	Calle Lerdo de Tejada
Oeste:	Calle General Silverio Núñez – Avenida Rey Coliman

Población del Censo:	
2010	652 Habitantes

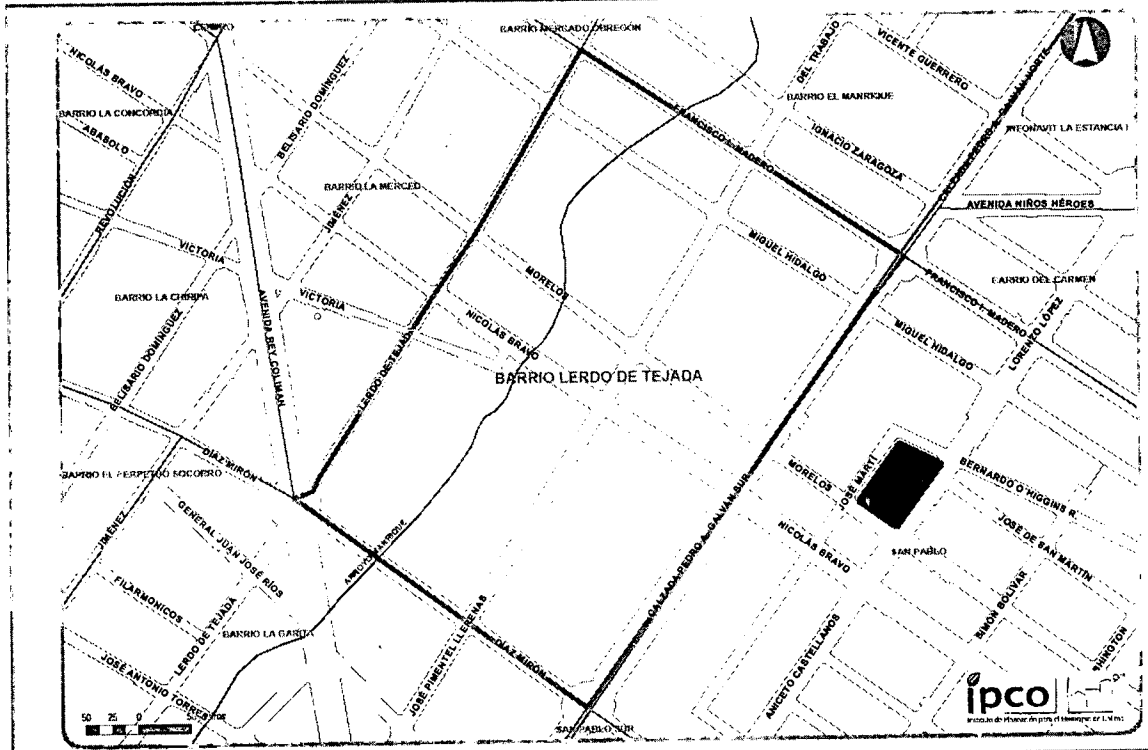
Notas: Cuenta con comité de barrio



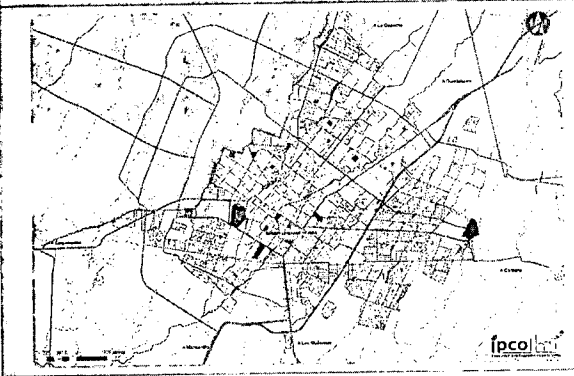
Localización:	
Norte:	Barrio Mercado Obregón
Sur:	Barrio La Garita
Este:	Barrio Lerdo de Tejada
Oeste:	Barrio La Chiripa – Colonia Centro

Panel

Barrio Lerdo de Tejada



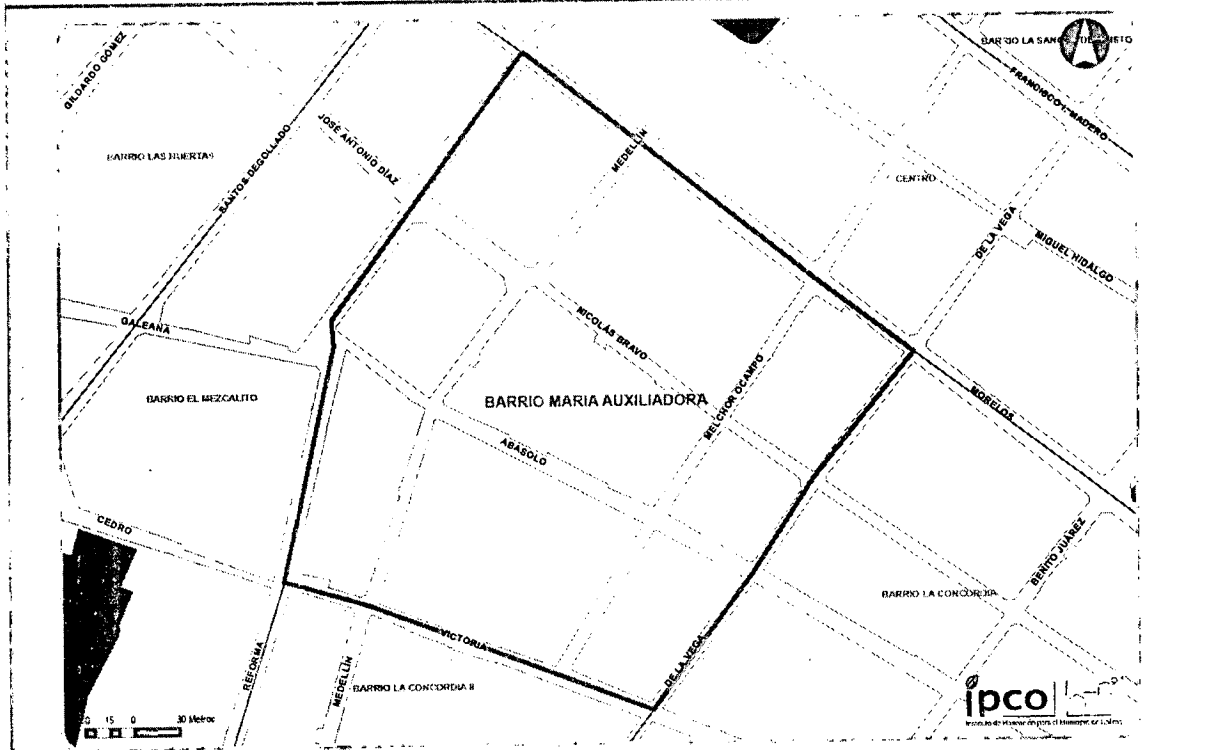
Nombre oficial:	Lerdo de Tejada
Zona:	3
Superficie:	179,579.42 m ²
Delimitación:	
Norte:	Calle Francisco I. Madero
Sur:	Calle Díaz Mirón
Este:	Calzada Pedro A. Galván Sur
Oeste:	Calle Lerdo de Tejada
Población del Censo:	
2010	746 Habitantes
Notas: Cuenta con comité de barrio	



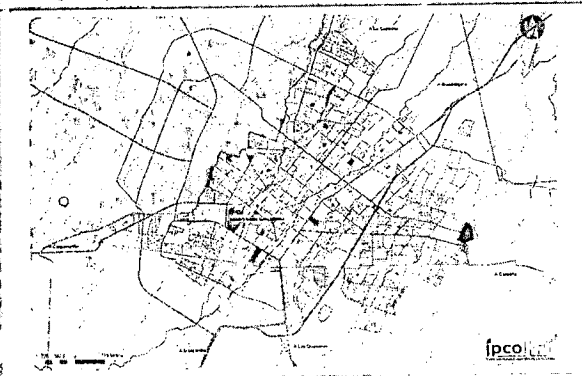
Localización:	
Norte:	Barrio El Manrique
Sur:	Barrio La Garita
Este:	Barrio La Merced
Oeste:	Colonia San Pablo

Handwritten signature

Barrio María Auxiliadora



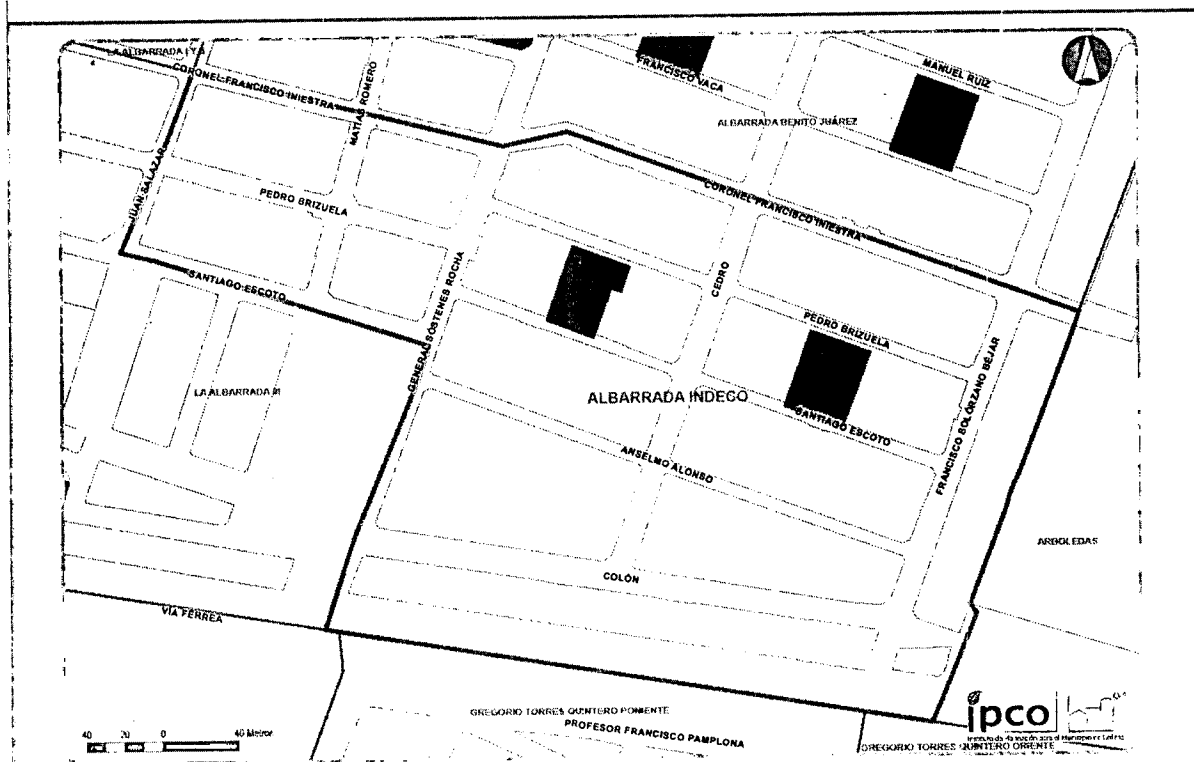
Nombre oficial:	María Auxiliadora
Zona:	3
Superficie:	93,334.54 m ²
Delimitación:	
Norte:	Calle Morelos
Sur:	Calle Victoria
Este:	Calle De La Vega
Oeste:	Calle Reforma
Población del Censo:	
2010	291 Habitantes
Notas:	Cuenta con comité de barrio



Localización:	
Norte:	Colonia Centro
Sur:	Barrio La Concordia II
Este:	Barrio La Concordia I
Oeste:	Barrio El Mezcalito

Rayel

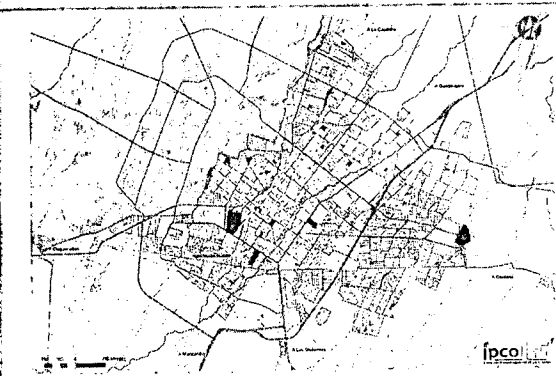
Colonia Albarrada Indeco



Nombre oficial:	Albarrada Indeco
Zona:	3
Superficie:	99,767.22 m ²
Delimitación:	
Norte:	Calle Coronel Francisco Iniestra
Sur:	Vía Férrea
Este:	Media cuadra al este de la Calle Francisco Solórzano Béjar
Oeste:	Calle Juan Salazar – Calle General Sóstenes Rocha

Población del Censo:	
2010	1,050 Habitantes

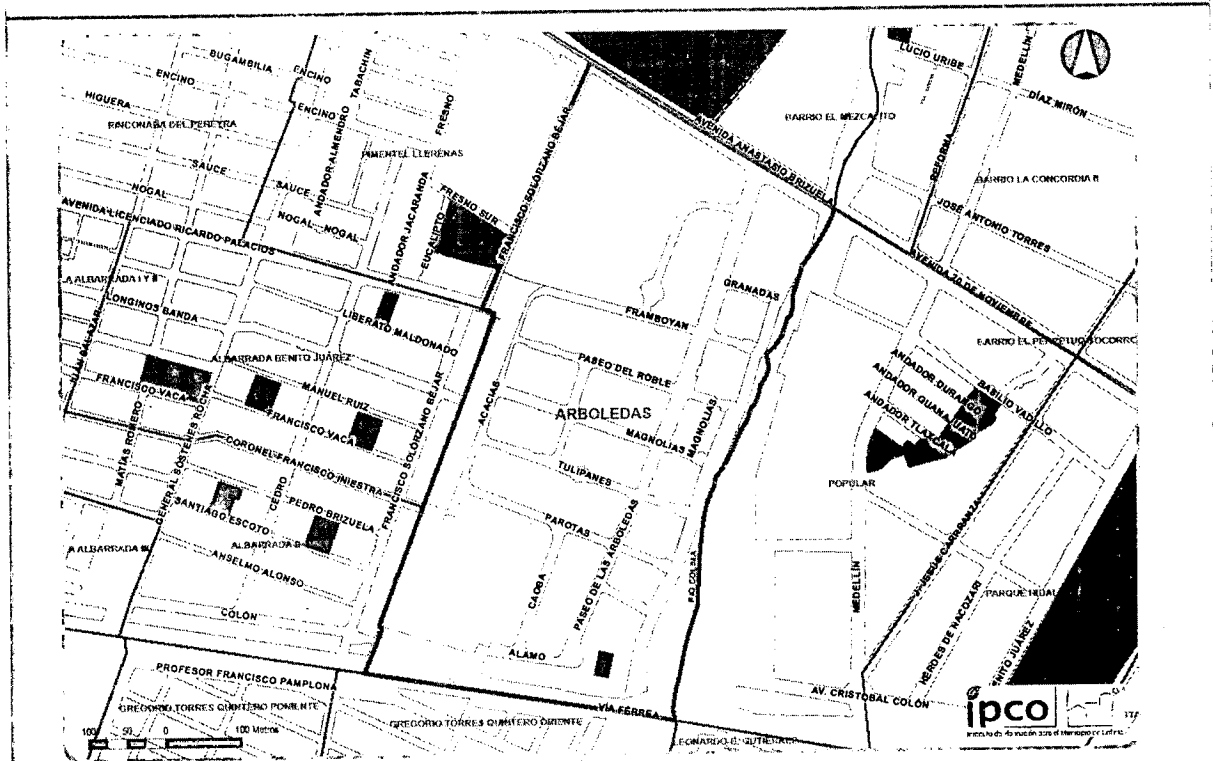
Notas: Cuenta con comité de barrio



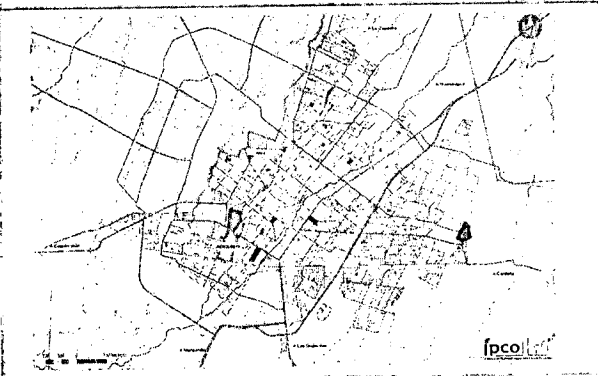
Localización:

Norte:	Colonia Albarrada Benito Juárez
Sur:	Colonia Gregorio Torres Quintero Poniente
Este:	Colonia Arboledas
Oeste:	La Albarrada III

Colonia Arboledas



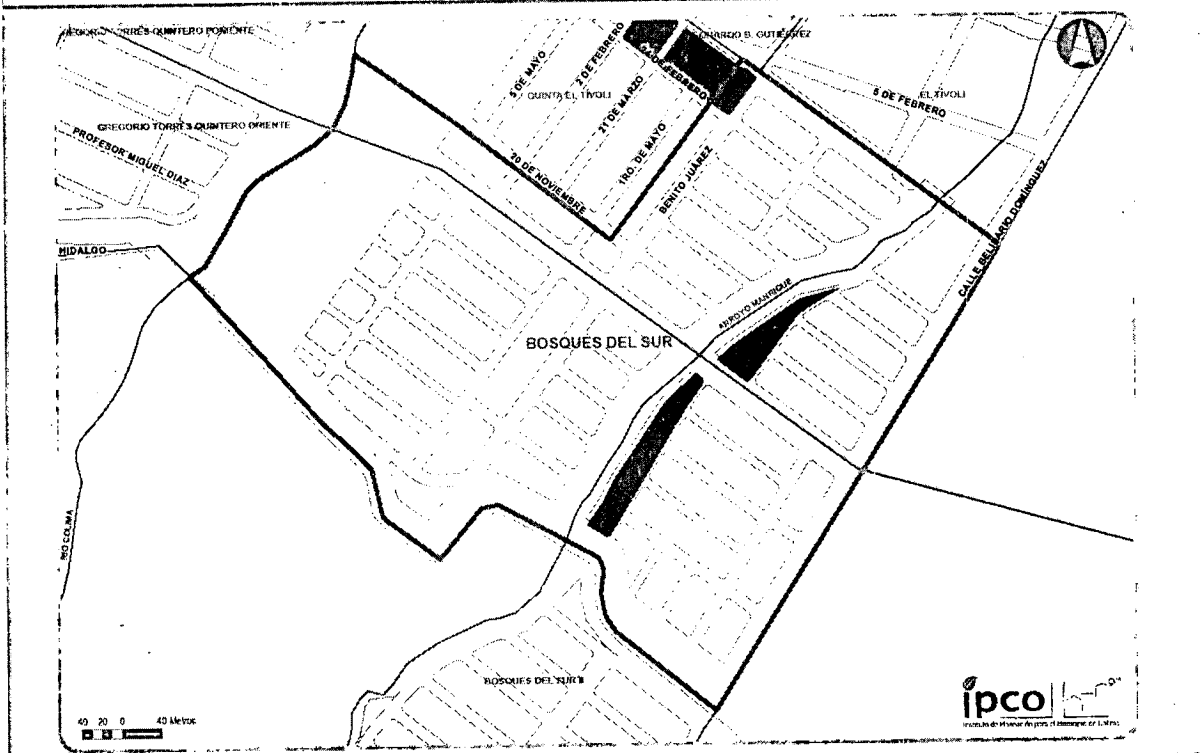
Nombre oficial:	Arboledas
Zona:	3
Superficie:	287,300.07 m ²
Delimitación:	
Norte:	Avenida Anastasio Brizuela
Sur:	Vía Férrea
Este:	Río Colima
Oeste:	Calle Francisco Solórzano Béjar
Población del Censo:	
2010	1,025 Habitantes
Notas: Cuenta con comité de barrio	



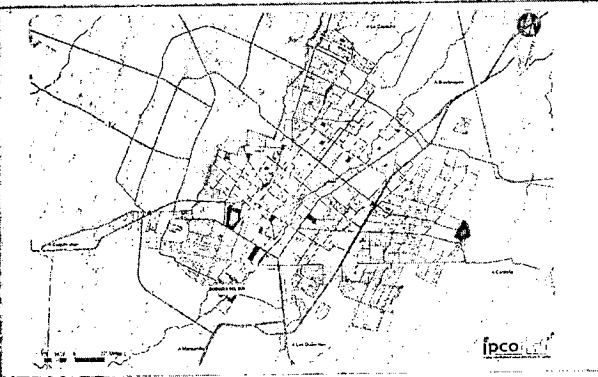
Localización:	
Norte:	Barrio Las Huertas – Barrio El Mezcalito
Sur:	Colonia Gregorio Torres Quintero Oriente
Este:	Colonia Popular
Oeste:	Colonia Pimentel Llerenas – Colonia Albarrada Benito Juárez – Colonia Albarrada Indeco

[Handwritten signature]

Colonia Bosques del Sur



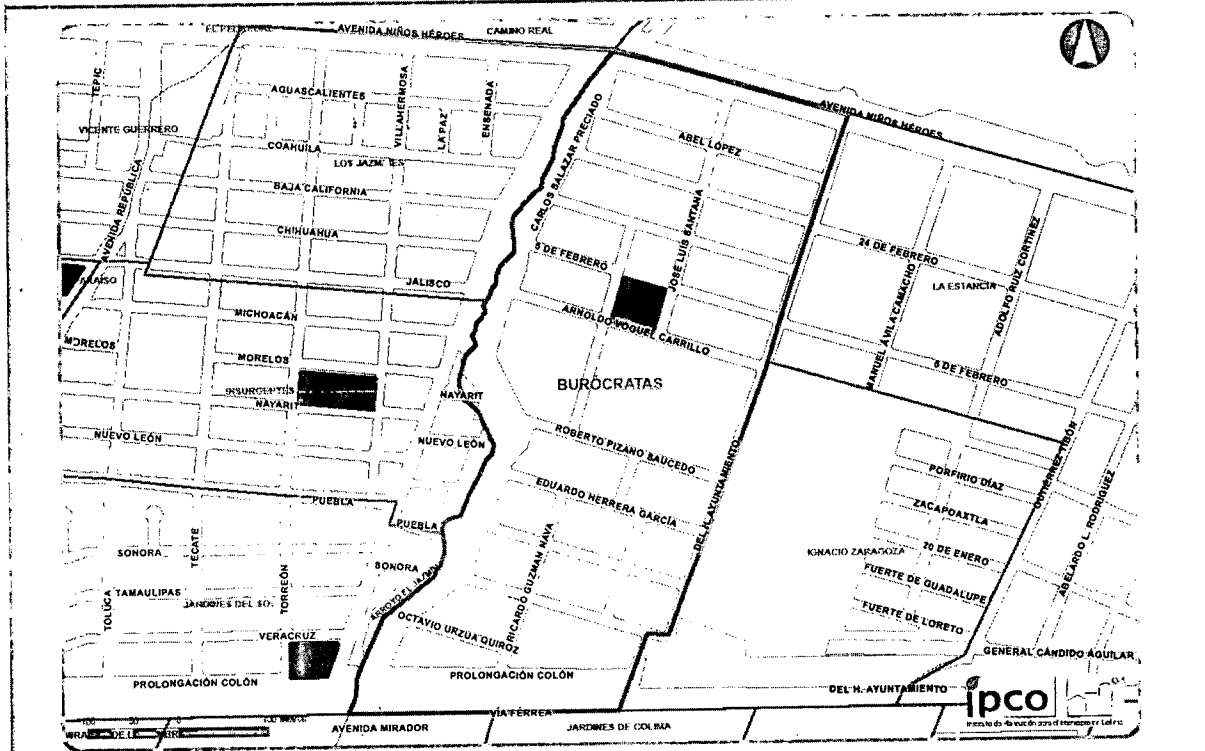
Nombre oficial:	Bosques del Sur
Zona:	3
Superficie:	285,894.66 m ²
Delimitación:	
Norte:	
Sur:	Canal de riego "Peñitas"
Este:	Calle Belisario Domínguez
Oeste:	Río Colima
Población del Censo:	
2010	349 Habitantes
Notas: Cuenta con comité de barrio	



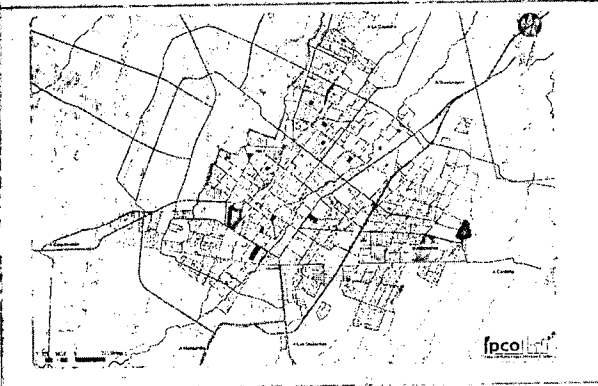
Localización:	
Norte:	Colonia El Tívoli
Sur:	Colonia Bosques del Sur II
Este:	Colonia Gregorio Torres Quintero Oriente – Colonia Quinta El Tívoli
Oeste:	Límite parcelario

Rangel

Colonia Burócratas



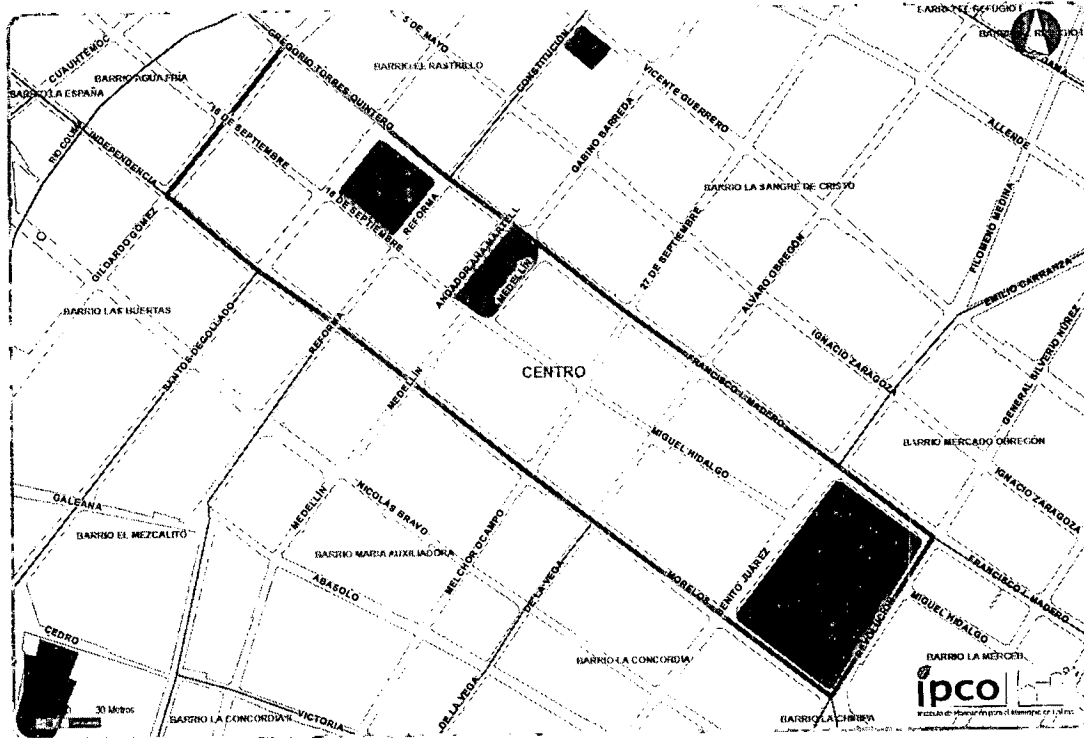
Nombre oficial:	Burócratas Municipales
Zona:	3
Superficie:	214,648.6 m ²
Delimitación:	
Norte:	Avenida Niños Héroes
Sur:	Vía Férrea
Este:	Calle del H. Ayuntamiento
Oeste:	Arroyo El Jazmín
Población del Censo:	
2010	1,068 Habitantes
Notas: Cuenta con comité de barrio	



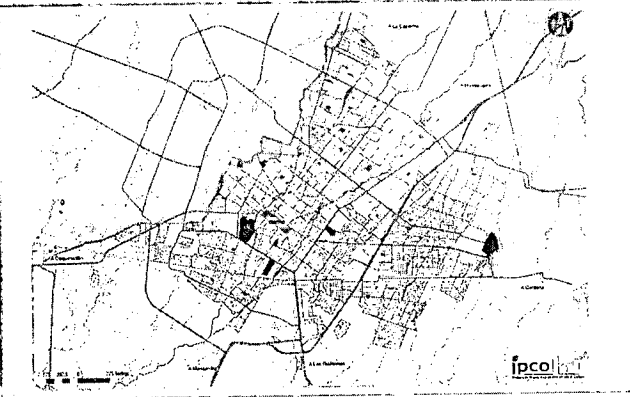
Localización:	
Norte:	Comunidad Rural La Estancia
Sur:	Colonia Jardines de Colima
Este:	Comunidad Rural La Estancia – Colonia Ignacio Zaragoza
Oeste:	Colonia Los Jazmines – Colonia Insurgentes – Colonia Jardines del Sol

Rangel

Colonia Centro



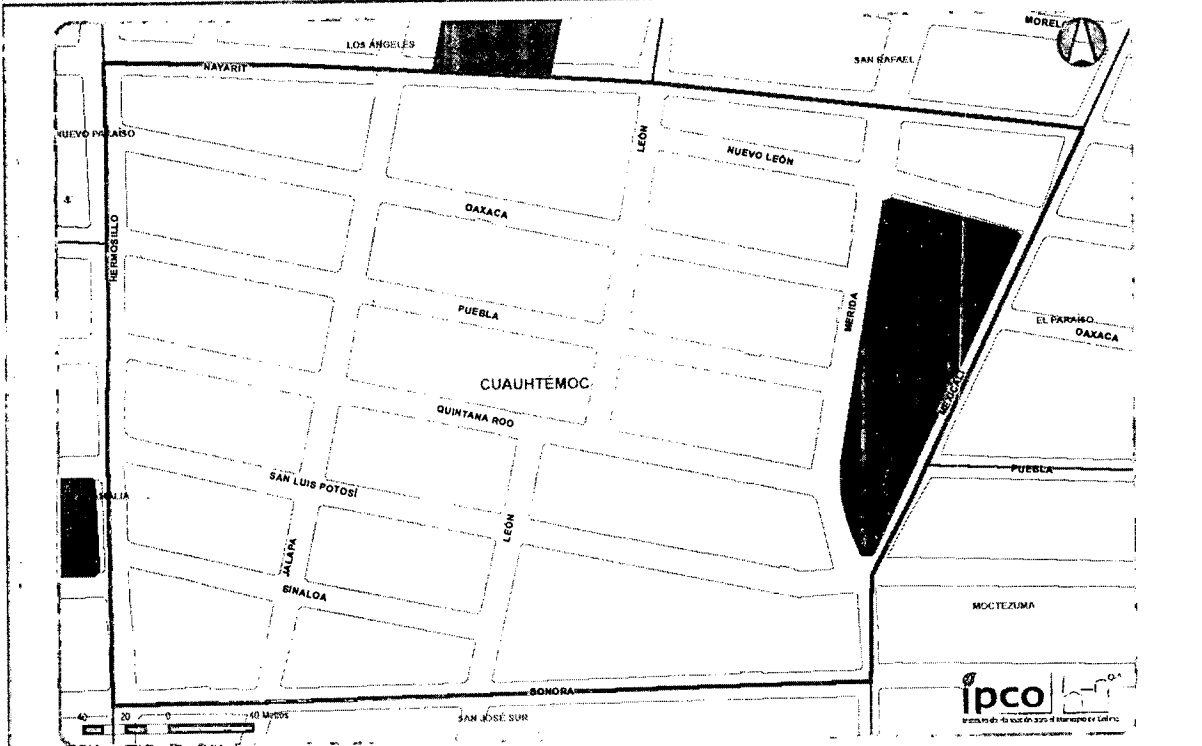
Nombre oficial:	Centro
Zona:	3
Superficie:	138,932.37 m ²
Delimitación:	
Norte:	Calle Francisco I. Madero
Sur:	Calle Morelos
Este:	Calle Revolución
Oeste:	Calle Gildardo Gómez
Población del Censo:	
2010	180 Habitantes
Notas: Cuenta con comité de barrio	



Localización:	
Norte:	Barrio El Rastrillo – Barrio La Sangre de Cristo
Sur:	Barrio Las Huertas – Barrio El Mezcalito – Barrio María Auxiliadora – Barrio La Concordia I
Este:	Barrio La Merced
Oeste:	Barrio Agua Fria

[Handwritten signature]

Colonia Cuauhtémoc



Nombre oficial: Cuauhtémoc

Zona: 3

Superficie: 113,551.69 m²

Delimitación:

Norte: Calle Nayarit

Sur: Calle Sonora

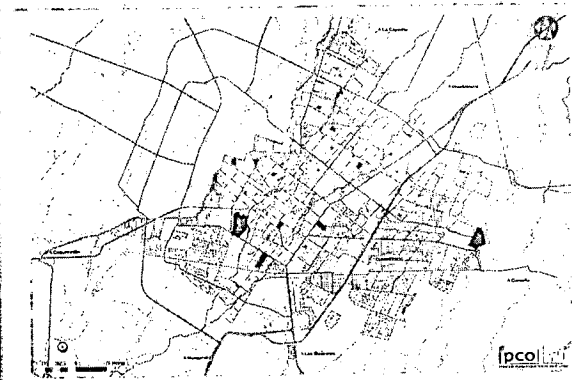
Este: Calle Mexicali

Oeste: Calle Hermosillo

Población del Censo:

2010 1,141 Habitantes

Notas: Cuenta con comité de barrio



Localización:

Norte: Colonia Los Ángeles – Colonia San Rafael

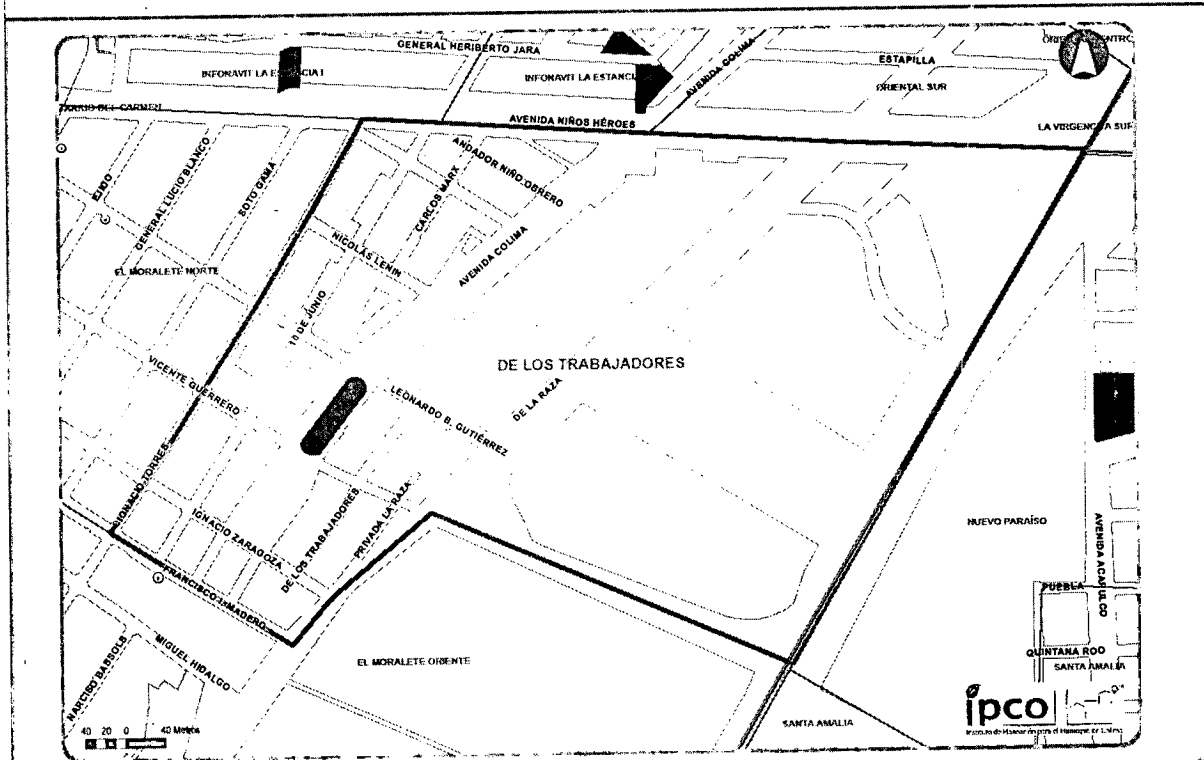
Sur: Colonia Sn José Sur

Este: Colonia El Paraíso – Colonia Moctezuma

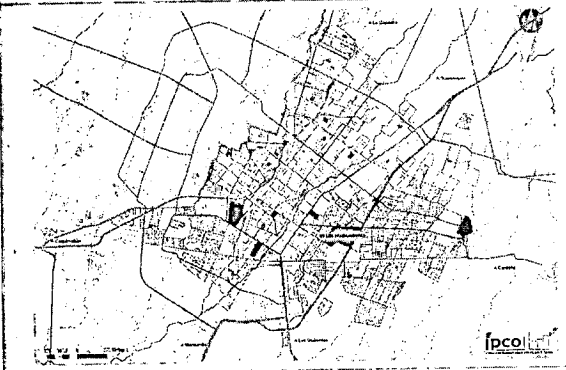
Oeste: Colonia Nuevo Paraíso – Colonia Santa Amalia

Rangel

Colonia De los Trabajadores



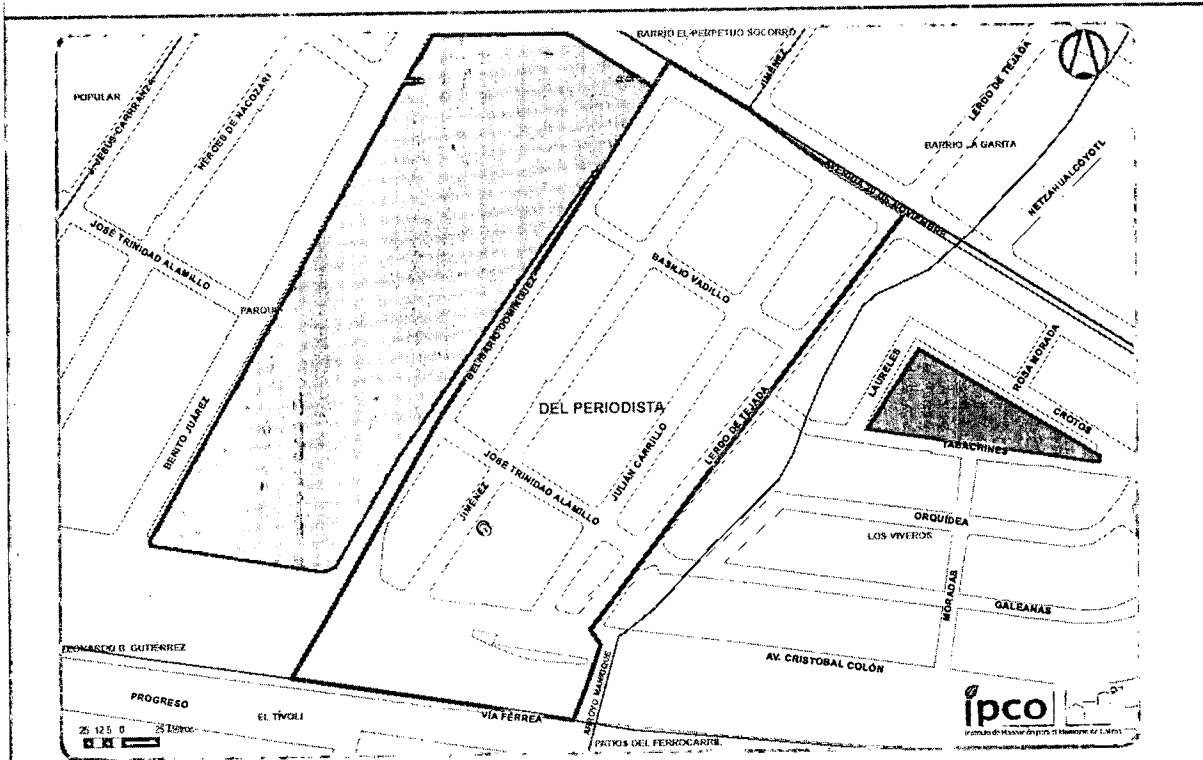
Nombre oficial:	De los Trabajadores
Zona:	3
Superficie:	341,173.46 m ²
Delimitación:	
Norte:	Avenida Niños Héroes
Sur:	Calle Francisco I. Madero
Este:	Libramiento Ejército Mexicano
Oeste:	Calle Ignacio Torres
Población del Censo:	
2010	1,399 Habitantes
Notas: Cuenta con comité de barrio	



Localización:	
Norte:	Colonia Infonavit La Estancia III – Colonia Oriental Sur
Sur:	Colonia El Moralete Oriente
Este:	Colonia Nuevo Paraíso
Oeste:	Colonia El Moralete Norte

[Handwritten signature]

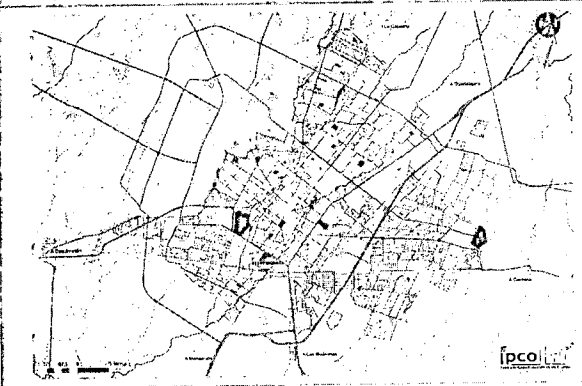
Colonia Del Periodista



Nombre oficial:	Del Periodista
Zona:	3
Superficie:	75,872.68 m ²
Delimitación:	
Norte:	Avenida 20 de Noviembre
Sur:	Vía Férrea
Este:	Calle Lerdo de Tejada
Oeste:	Calle Belisario Domínguez

Población del Censo:	
2010	340 Habitantes

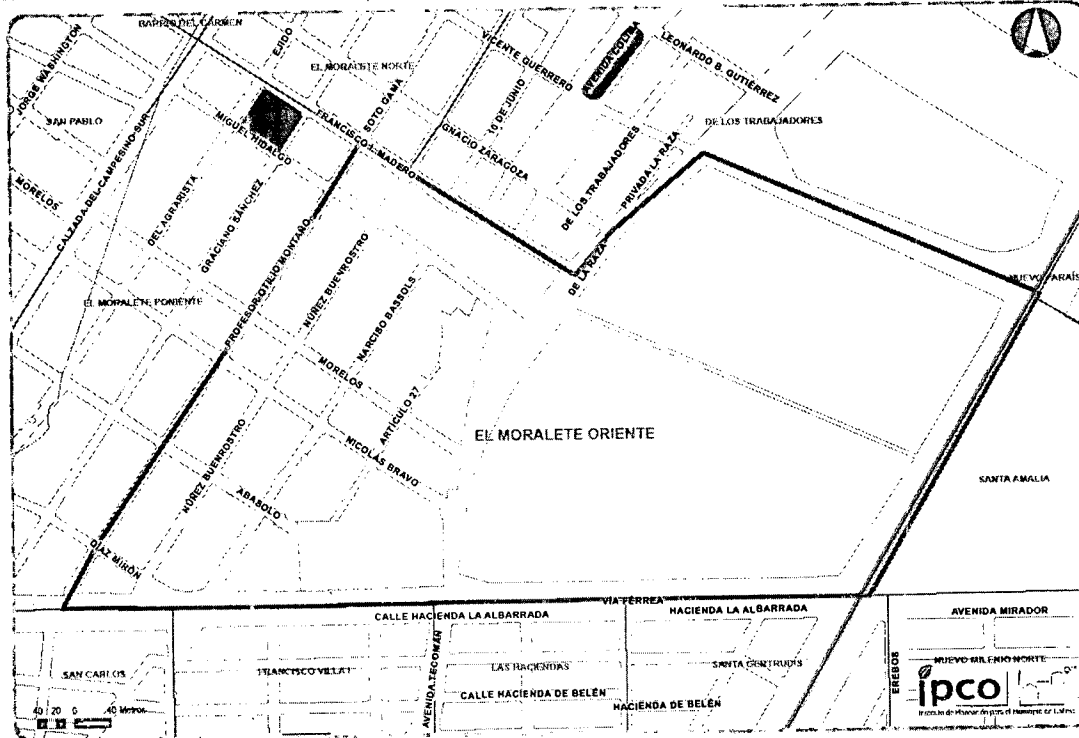
Notas: Cuenta con comité de barrio



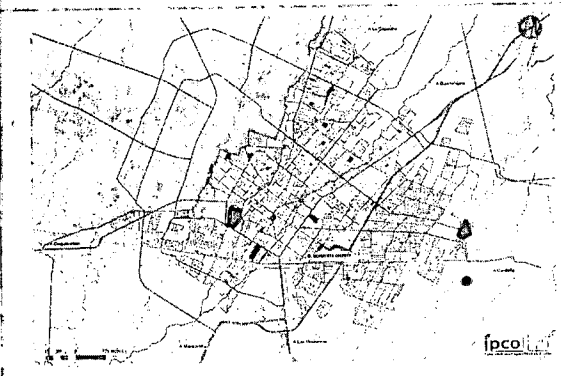
Localización:	
Norte:	Barrio El Perpetuo Socorro – Barrio La Garita
Sur:	Colonia El Tívoli
Este:	Colonia Los Viveros
Oeste:	Colonia Parque Hidalgo

Handwritten signature

Colonia El Moralete Oriente



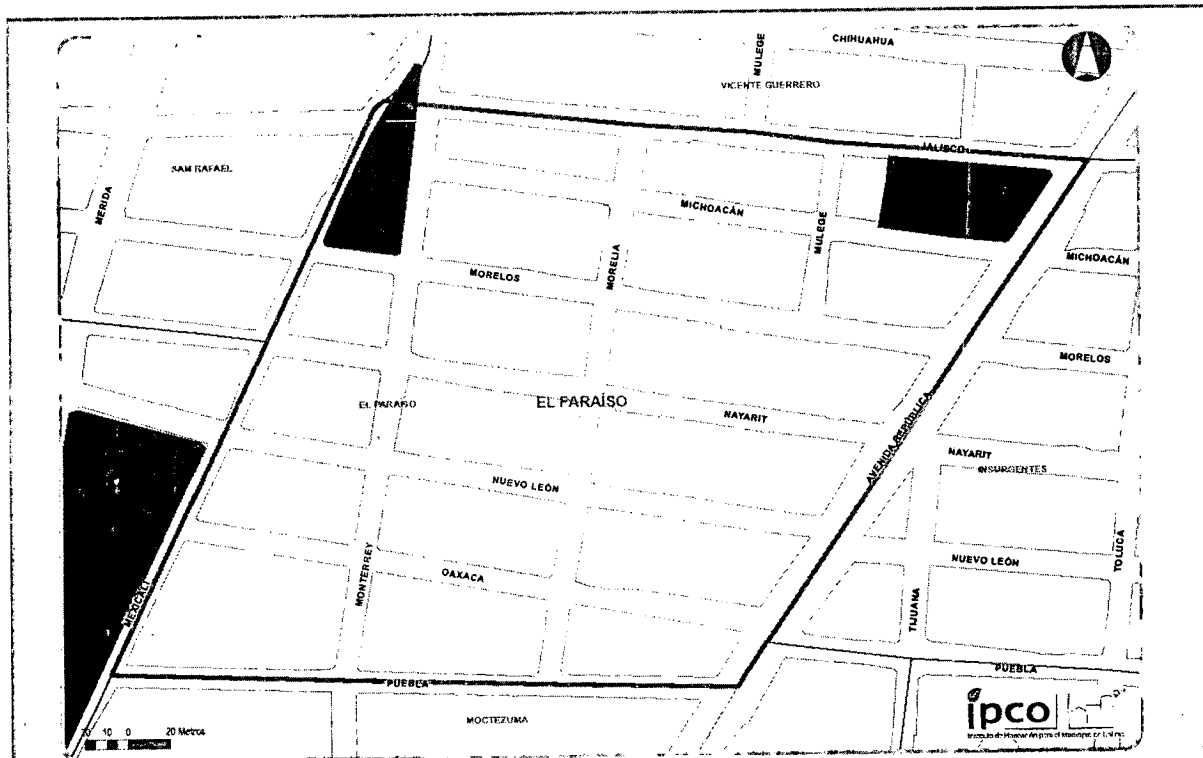
Nombre oficial:	Moralete Oriente
Zona:	3
Superficie:	360,779.91 m ²
Delimitación:	
Norte:	Calle Francisco I. Madero
Sur:	Vía Férrea
Este:	Libramiento Ejército Mexicano
Oeste:	Calle Profesor Otilio Montañón
Población del Censo:	
2010	904 Habitantes
Notas: Cuenta con comité de barrio	



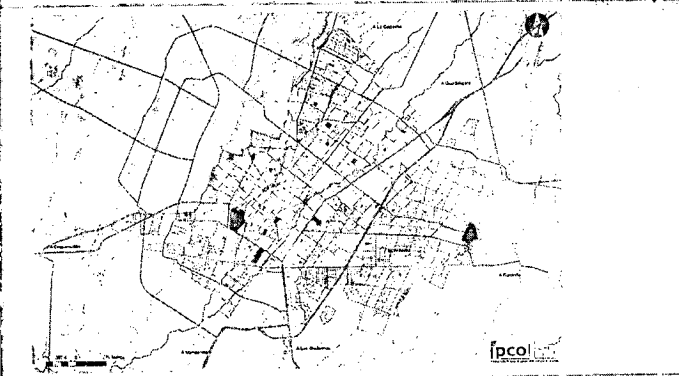
Localización:	
Norte:	Colonia El Moralete Norte – Colonia De los Trabajadores
Sur:	Colonia San Carlos – Colonia Francisco Villa I – Colonia Las Haciendas – Colonia Santa Gertrudis
Este:	Colonia Santa Amalia
Oeste:	Colonia El Moralete Poniente

Ramón

Colonia El Paraíso



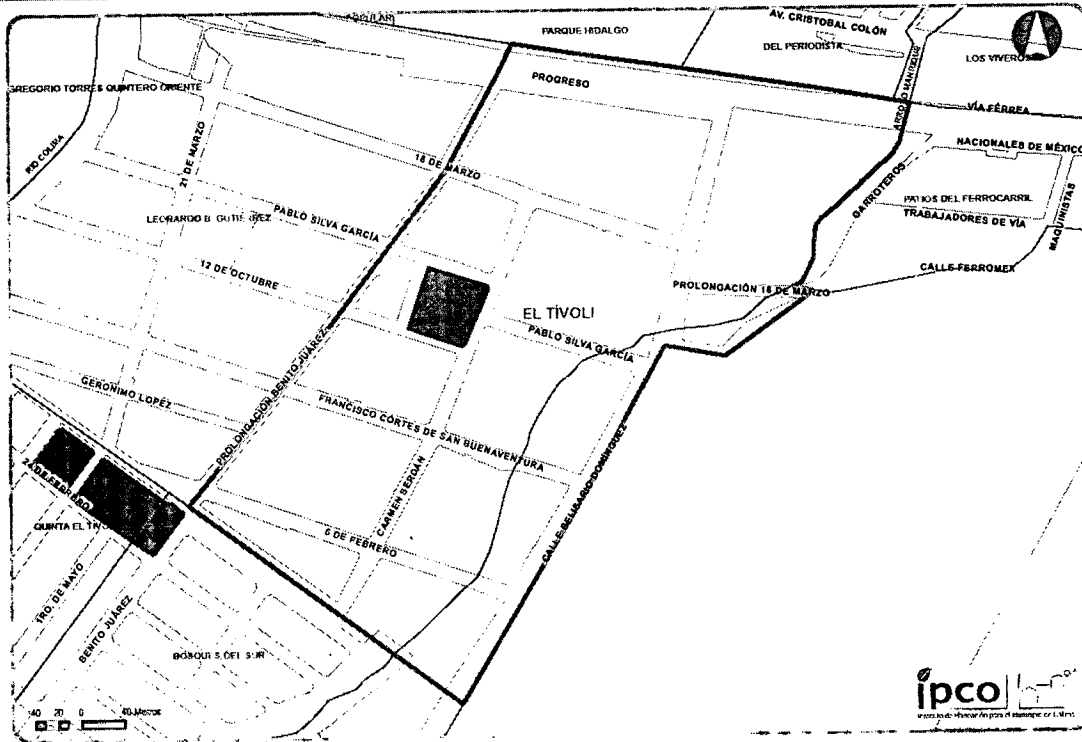
Nombre oficial:	El Paraíso
Zona:	3
Superficie:	83,873.65 m ²
Delimitación:	
Norte:	Calle Jalisco
Sur:	Calle Puebla
Este:	Avenida República
Oeste:	Calle Mexicali
Población del Censo:	
2010	853 Habitantes
Notas:	Cuenta con comité de barrio



Localización:	
Norte:	Colonia Vicente Guerrero
Sur:	Colonia Moctezuma
Este:	Colonia Insurgentes
Oeste:	Colonia San Rafael – Colonia Cuauhtémoc

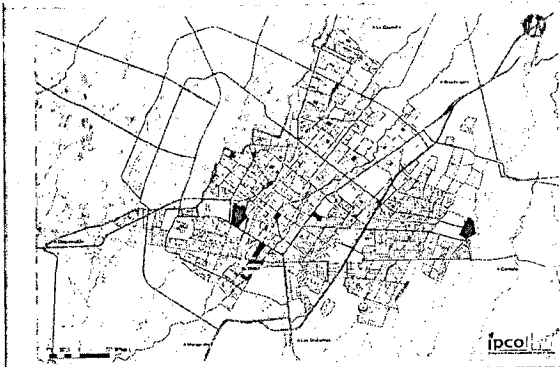
Rangel

Colonia El Tívoli



Nombre oficial:	El Tívoli
Zona:	3
Superficie:	168,708.19 m ²
Delimitación:	
Norte:	Vía Férrea
Sur:	
Este:	Calle Belisario Domínguez
Oeste:	Calle Prolongación Benito Juárez
Población del Censo:	
2010	912 Habitantes

Notas: Cuenta con comité de barrio

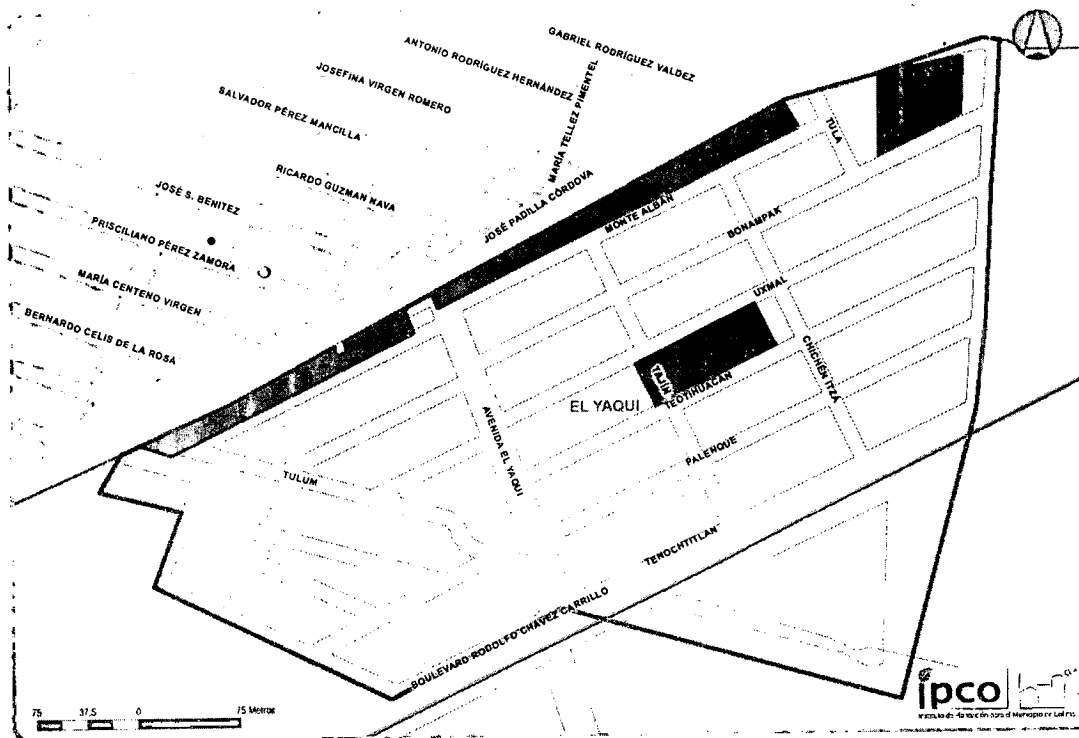


Localización:

Norte:	Colonia Parque Hidalgo – Colonia Del Periodista
Sur:	Colonia Bosques del Sur
Este:	Colonia Patios del Ferrocarril
Oeste:	Colonia Leonardo B. Gutiérrez

Praval

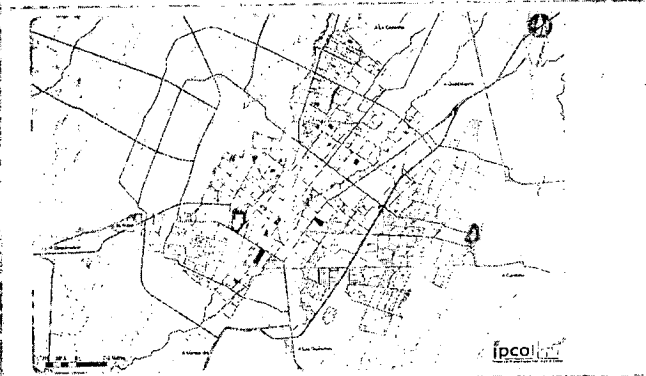
Colonia El Yaqui



Nombre oficial:	El Yaqui
Zona:	3
Superficie:	188,226.38 m ²
Delimitación:	
Norte:	Calle José Padilla Córdova
Sur:	Boulevard Rodolfo Chávez Carrillo
Este:	
Oeste:	

Población del Censo:	
2010	774 Habitantes

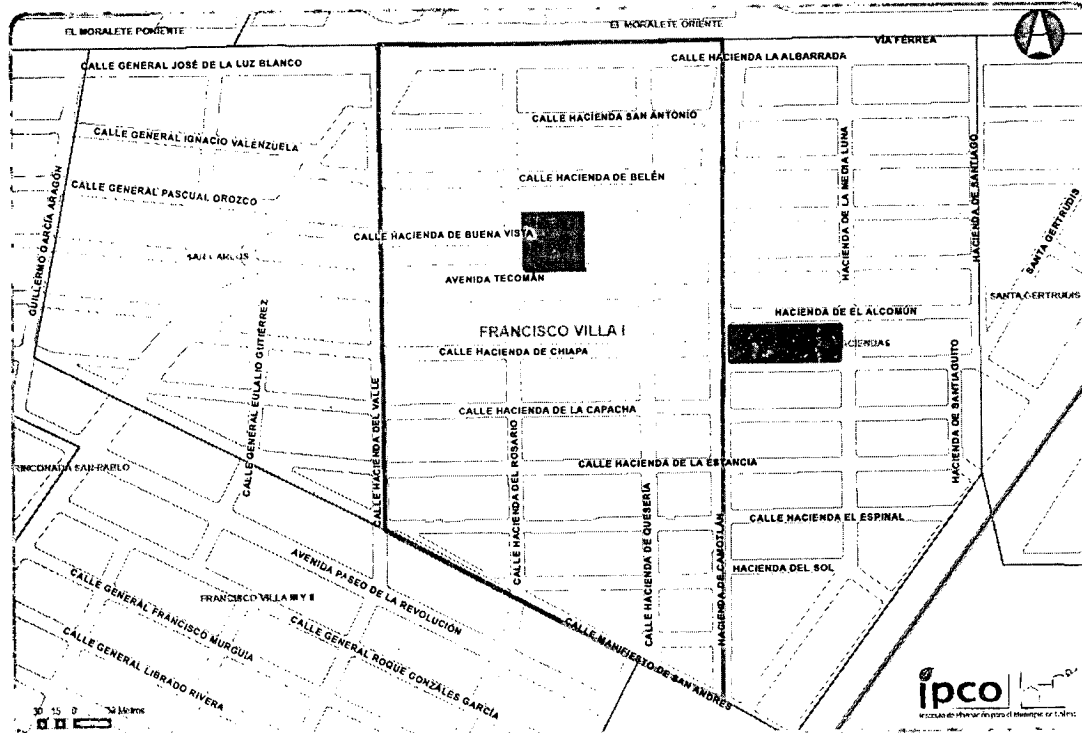
Notas: Cuenta con comité de barrio



Localización:	
Norte:	Límite municipal con Villa de Álvarez
Sur:	Zona Industrial
Este:	
Oeste:	

Rangel

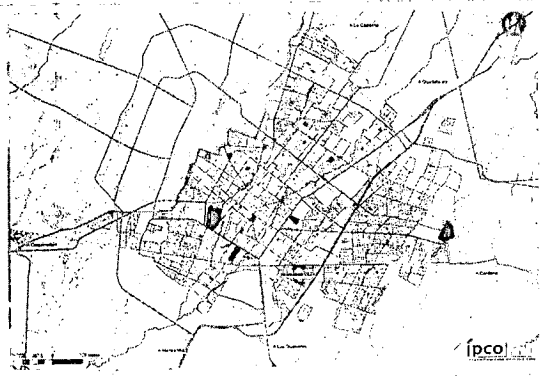
Colonia Francisco Villa I



Nombre oficial:	Francisco Villa I
Zona:	3
Superficie:	133,303.5 m ²
Delimitación:	
Norte:	Vía Férrea
Sur:	Calle Manifiesto de San Andrés
Este:	Calle Hacienda de Camotlán
Oeste:	Calle Hacienda del Valle

Población del Censo:	
2010	889 Habitantes

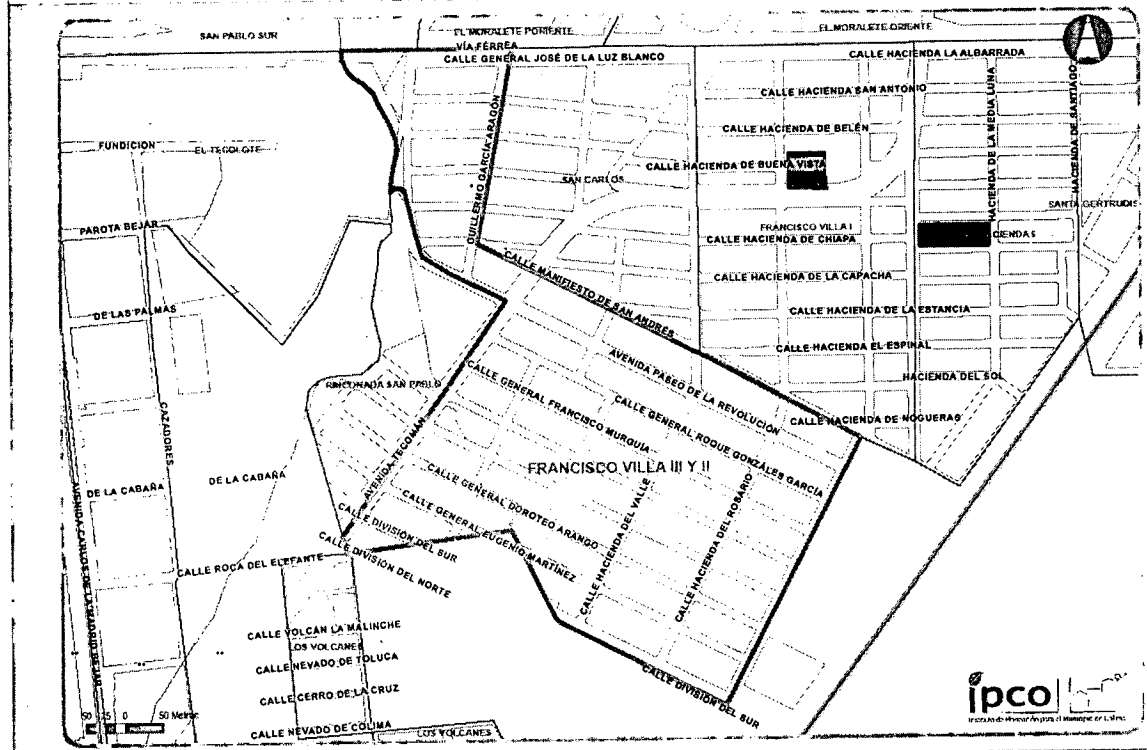
Notas: Cuenta con comité de barrio



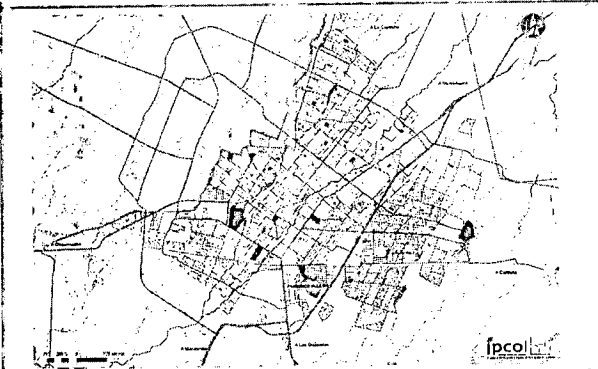
Localización:	
Norte:	Colonia El Moralete Oriente
Sur:	Colonia Francisco Villa III y II
Este:	Colonia Las Haciendas
Oeste:	Colonia San Carlos

[Handwritten signature]

Colonia Francisco Villa III y II



Nombre oficial:	Francisco Villa II
Zona:	3
Superficie:	235,111.68 m ²
Delimitación:	
Norte:	Vía Férrea – Calle Guillermo García Aragón – Calle Manifiesto de San Andrés
Sur:	Calle División del Sur
Este:	Calle Hacienda de Quesería
Oeste:	Avenida Tecomán – Avenida Paseo de la Revolución
Población del Censo:	
2010	1,138 Habitantes
Notas:	Cuenta con comité de barrio



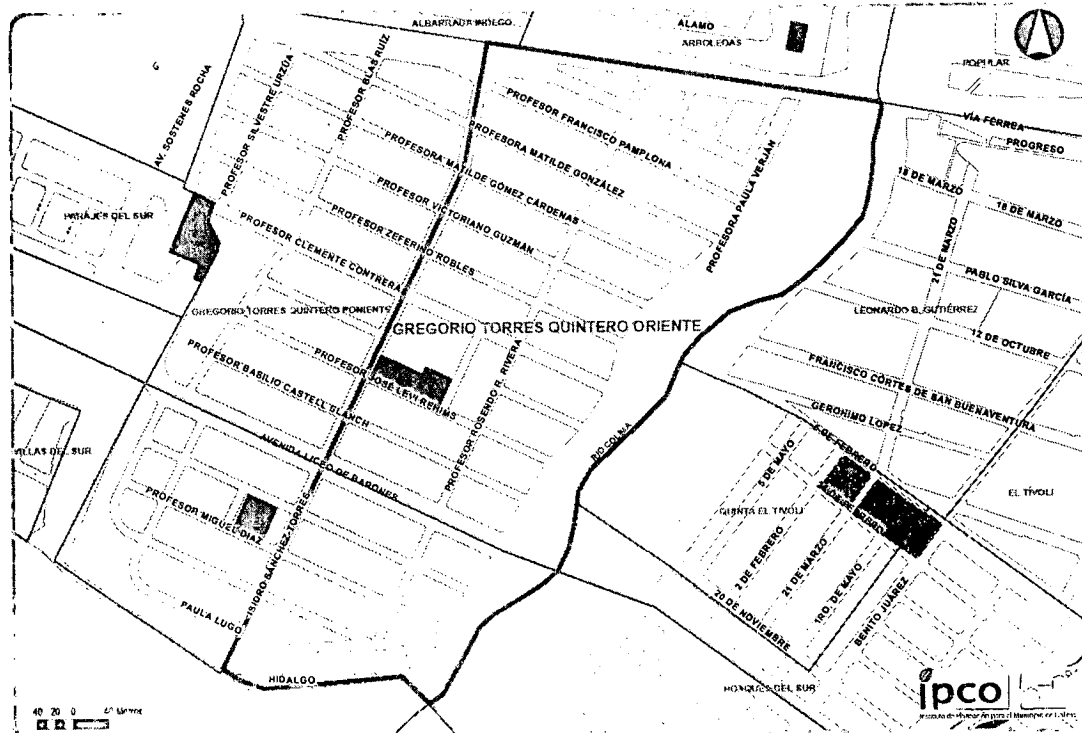
Localización:	
Norte:	Colonia San Carlos – Colonia Francisco Villa I
Sur:	Límite parcelario
Este:	Libramiento Ejército Mexicano
Oeste:	Colonia Rinconada San Pablo

[Handwritten signature]

[Handwritten signature]

[Handwritten signature]

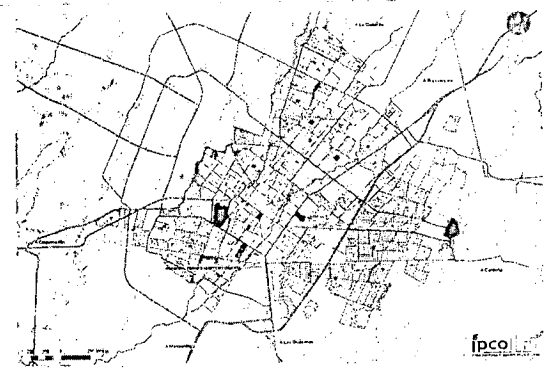
Colonia Gregorio Torres Quintero Oriente



Nombre oficial:	Gregorio Torres Quintero Oriente
Zona:	3
Superficie:	254,192.88 m ²
Delimitación:	
Norte:	Vía Férrea
Sur:	Canal de riego "Peñitas"
Este:	Río Colima
Oeste:	Calle Isidro Sánchez Torres

Población del Censo:	
2010	1,355 Habitantes

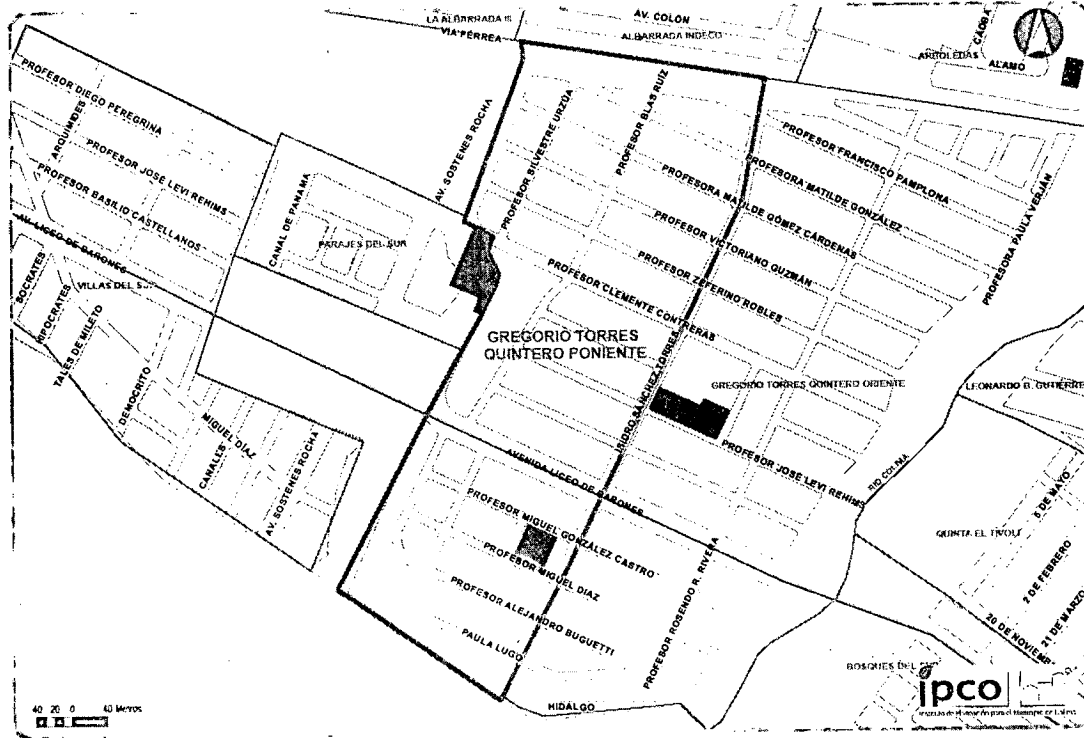
Notas: Cuenta con comité de barrio



Localización:	
Norte:	Colonia Arboledas
Sur:	Límite parcelario
Este:	Colonia Leonardo B. Gutiérrez – Colonia Quinta El Tívoli – Colonia Bosques del Sur
Oeste:	Gregorio Torres Quintero Poniente

Ramón

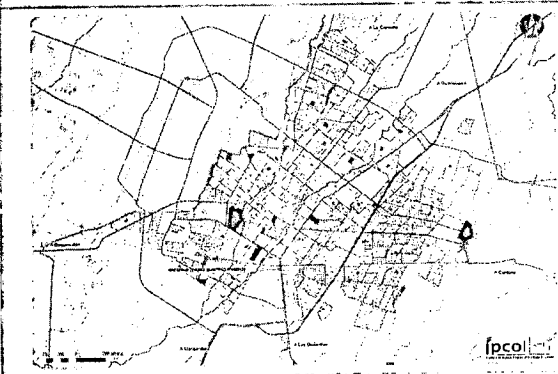
Colonia Gregorio Torres Quintero Poniente



Nombre oficial:	Gregorio Torres Quintero Poniente
Zona:	3
Superficie:	173,388.66 m ²
Delimitación:	
Norte:	Vía Férrea
Sur:	Canal de riego "Peñitas"
Este:	Calle Isidro Sánchez Torres
Oeste:	Calle Profesor Silvestre Urzúa – Avenida General Sóstenes Rocha

Población del Censo:	
2010	1,277 Habitantes

Notas: Cuenta con comité de barrio



Localización:	
Norte:	Colonia Albarrada Indeco
Sur:	Límite parcelario
Este:	Colonia Gregorio Torres Quintero Oriente
Oeste:	Colonia Parajes del Sur

Handwritten signature

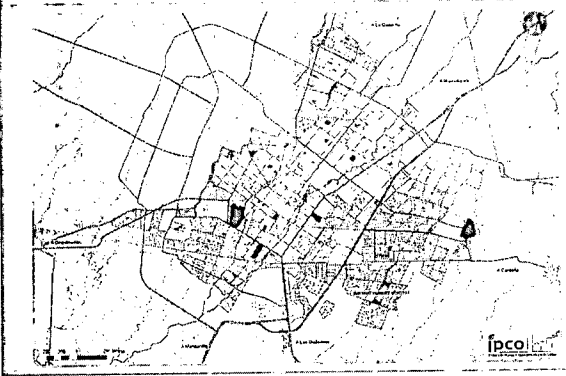
Colonia Gustavo Vázquez Montes I



Nombre oficial:	Gustavo Vázquez Montes I
Zona:	3
Superficie:	117,280.61 m ²
Delimitación:	
Norte:	Calle La Cumbre
Sur:	Avenida Desarrollo
Este:	Calle República Mexicana
Oeste:	Calle República de Paraguay

Población del Censo:	
2010	1,508 Habitantes

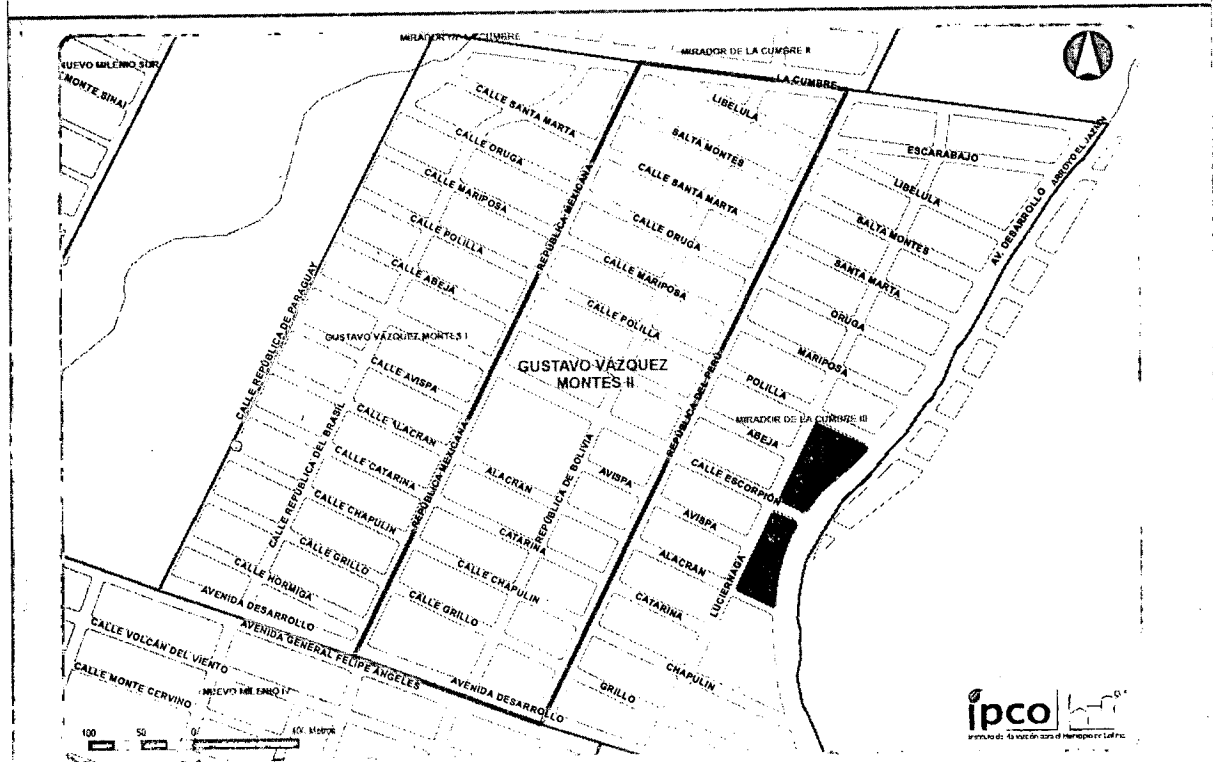
Notas: Cuenta con comité de barrio



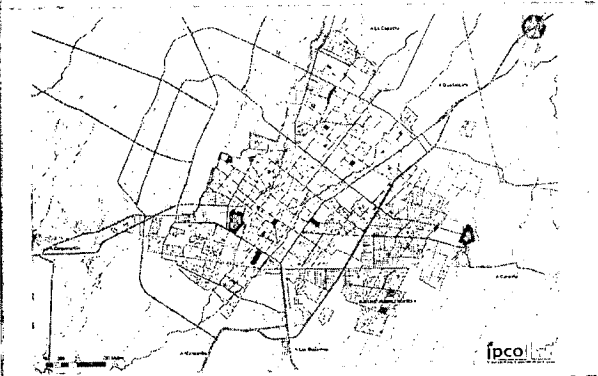
Localización:	
Norte:	Colonia Mirador de la Cumbre II
Sur:	Colonia Nuevo Milenio IV
Este:	Colonia Gustavo Vázquez Montes II
Oeste:	Límite parcelario

[Handwritten signature]

Colonia Gustavo Vázquez Montes II



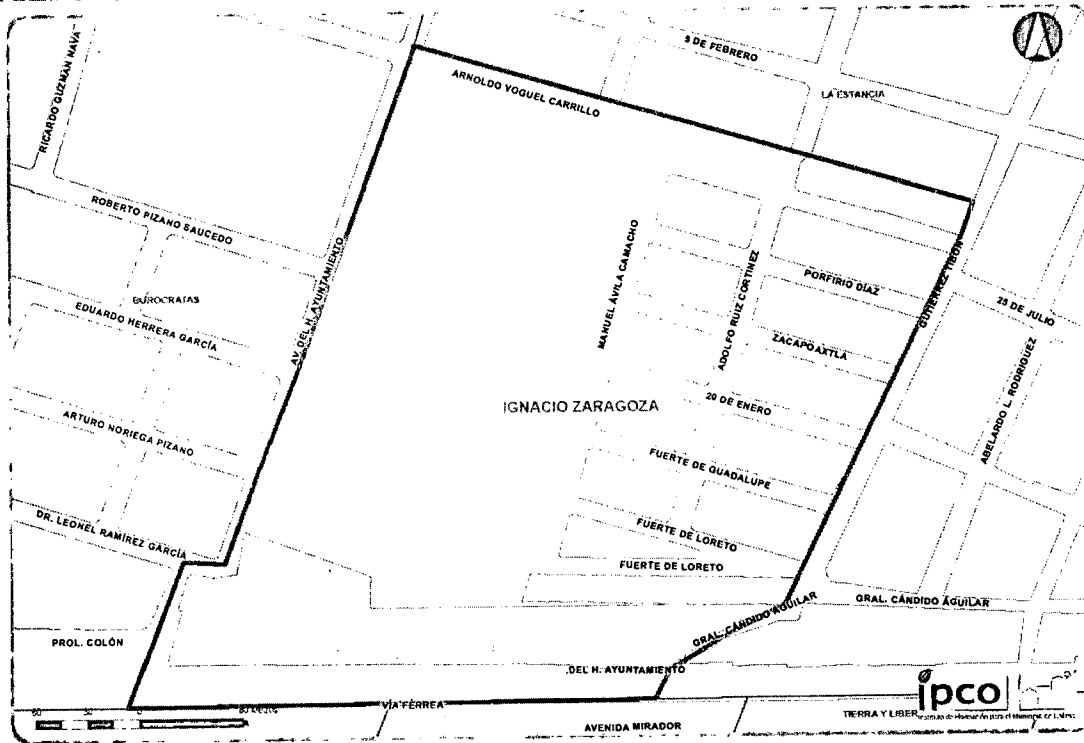
Nombre oficial:	No aplica
Zona:	3
Superficie:	123,235.87 m ²
Delimitación:	
Norte:	Calle La Cumbre
Sur:	Avenida Desarrollo
Este:	República del Perú
Oeste:	Calle República Mexicana
Población del Censo:	
2010	1,228 Habitantes
Notas: Propuesta para comité de barrio	



Localización:	
Norte:	Colonia Mirador de la Cumbre II
Sur:	Colonia Nuevo Milenio IV
Este:	Colonia Mirador de la Cumbre III
Oeste:	Colonia Gustavo Vázquez Montes I

[Handwritten signature]

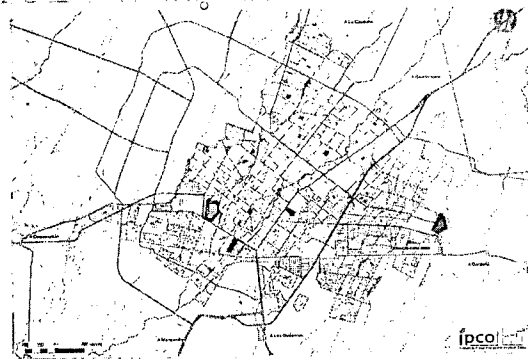
Colonia Ignacio Zaragoza



Nombre oficial:	Ignacio Zaragoza
Zona:	3
Superficie:	116,503.61 m ²
Delimitación:	
Norte:	Calle Arnoldo Voguel Carrillo
Sur:	Vía Férrea
Este:	Calle Gutiérrez Tibón
Oeste:	Calle Del H. Ayuntamiento

Población del Censo:	
2010	568 Habitantes

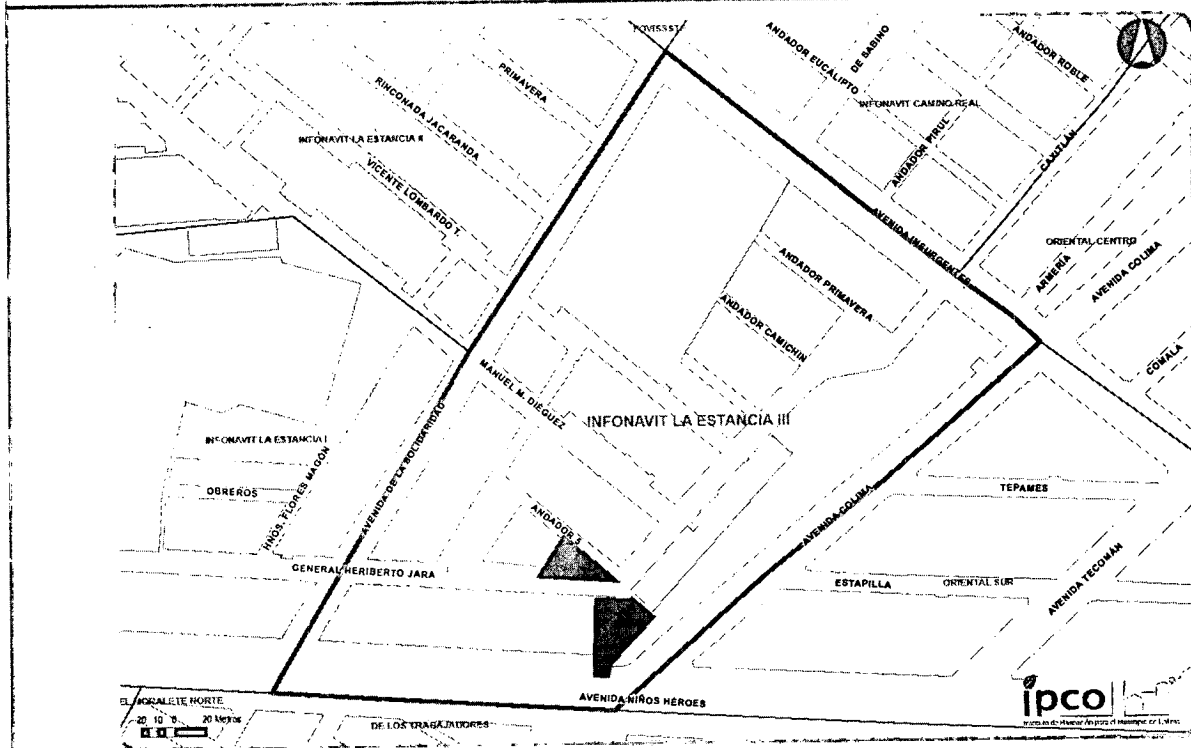
Notas: Cuenta con comité de barrio



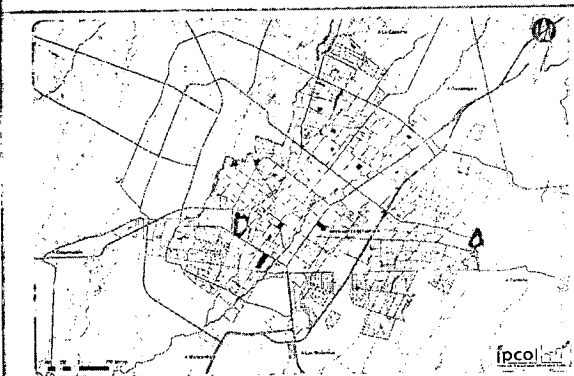
Localización:	
Norte:	Comunidad Rural La Estancia
Sur:	Colonia Jardines de Colima
Este:	Comunidad Rural La Estancia
Oeste:	Colonia Burócratas

[Handwritten signature]

Colonia Infonavit La Estancia III



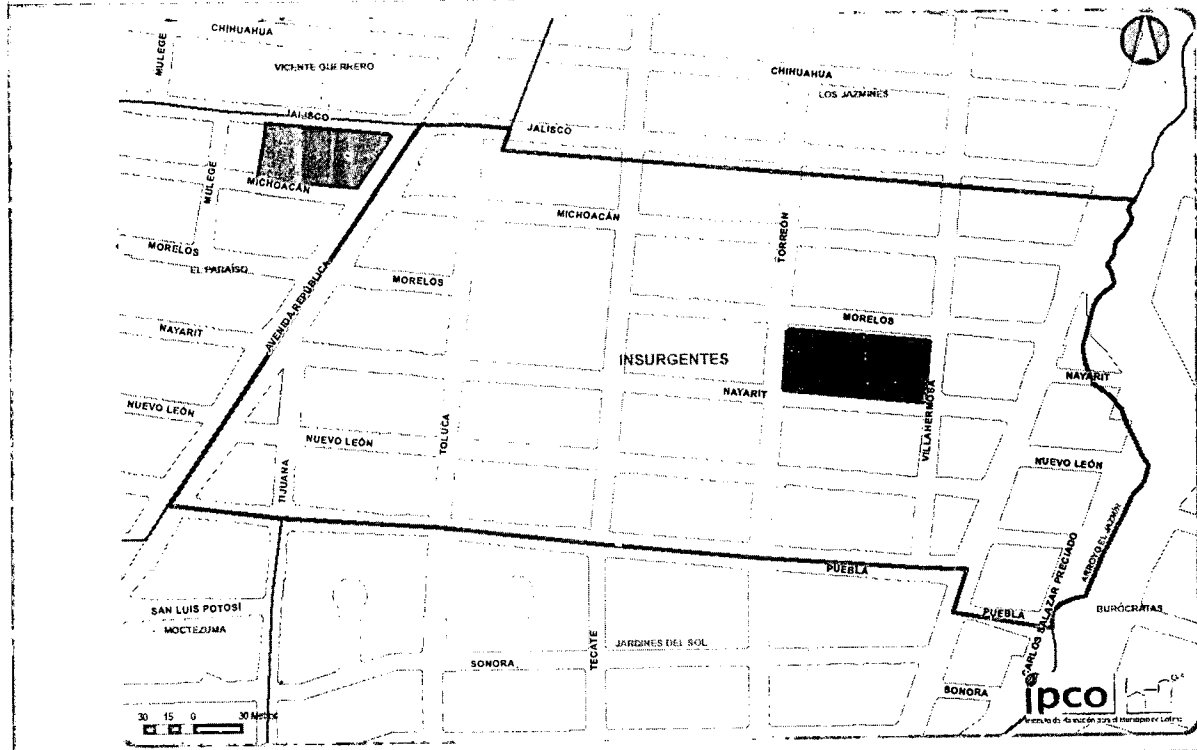
Nombre oficial:	Infonavit La Estancia III
Zona:	3
Superficie:	92,852.59 m ²
Delimitación:	
Norte:	Avenida Insurgentes
Sur:	Avenida Niños Héroes
Este:	Avenida Colima
Oeste:	Avenida de la Solidaridad
Población del Censo:	
2010	1,307 Habitantes
Notas:	Cuenta con comité de barrio



Localización:	
Norte:	Colonia Infonavit Camino Real – Colonia Oriental Centro
Sur:	Colonia De los Trabajadores
Este:	Colonia Oriental Sur
Oeste:	Colonia Infonavit La Estancia II – Colonia Infonavit La Estancia I

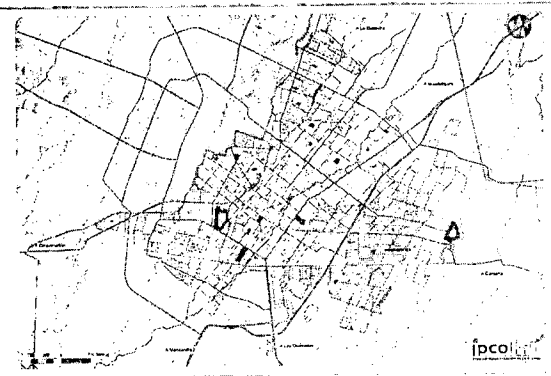
Rangel

Colonia Insurgentes



Nombre oficial:	Insurgentes
Zona:	3
Superficie:	116,161.5 m ²
Delimitación:	
Norte:	Calle Jalisco
Sur:	Calle Puebla
Este:	Arroyo El Jazmín
Oeste:	Avenida República
Población del Censo:	
2010	1,405 Habitantes

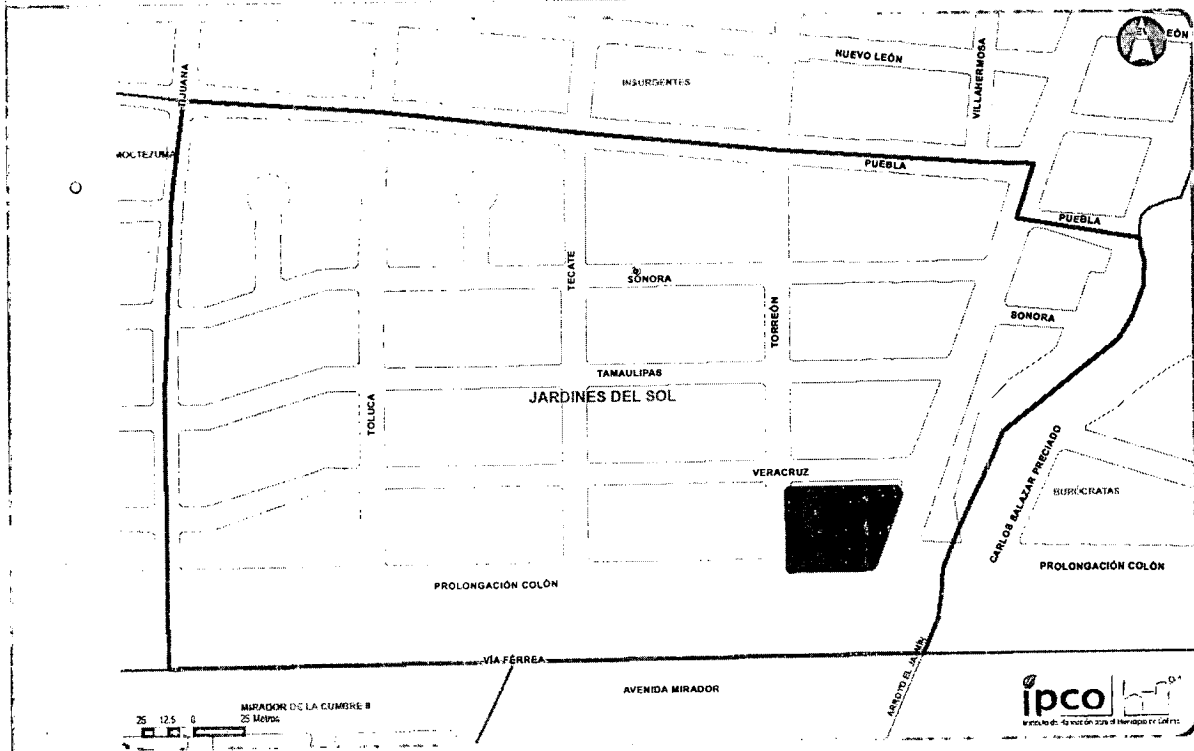
Notas: Cuenta con comité de barrio



Localización:	
Norte:	Colonia Vicente Guerrero – Colonia Los Jazmines
Sur:	Colonia Jardines del Sol
Este:	Colonia Burócratas
Oeste:	Colonia El Paraíso

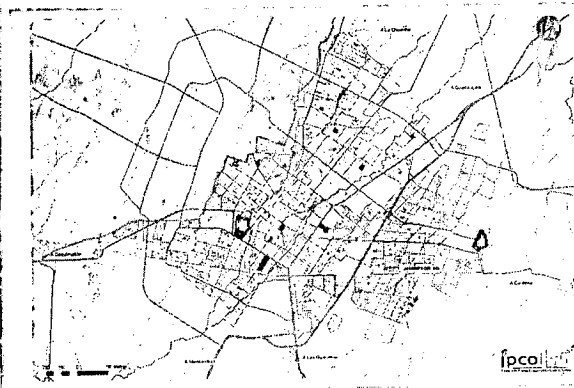
[Handwritten signature]

Colonia Jardines del Sol



Nombre oficial:	Jardines del Sol
Zona:	3
Superficie:	104,648.88 m ²
Delimitación:	
Norte:	Calle Puebla
Sur:	Vía Férrea
Este:	Arroyo El Jazmín
Oeste:	Calle Tijuana
Población del Censo:	
2010	988 Habitantes

Notas: Cuenta con comité de barrio

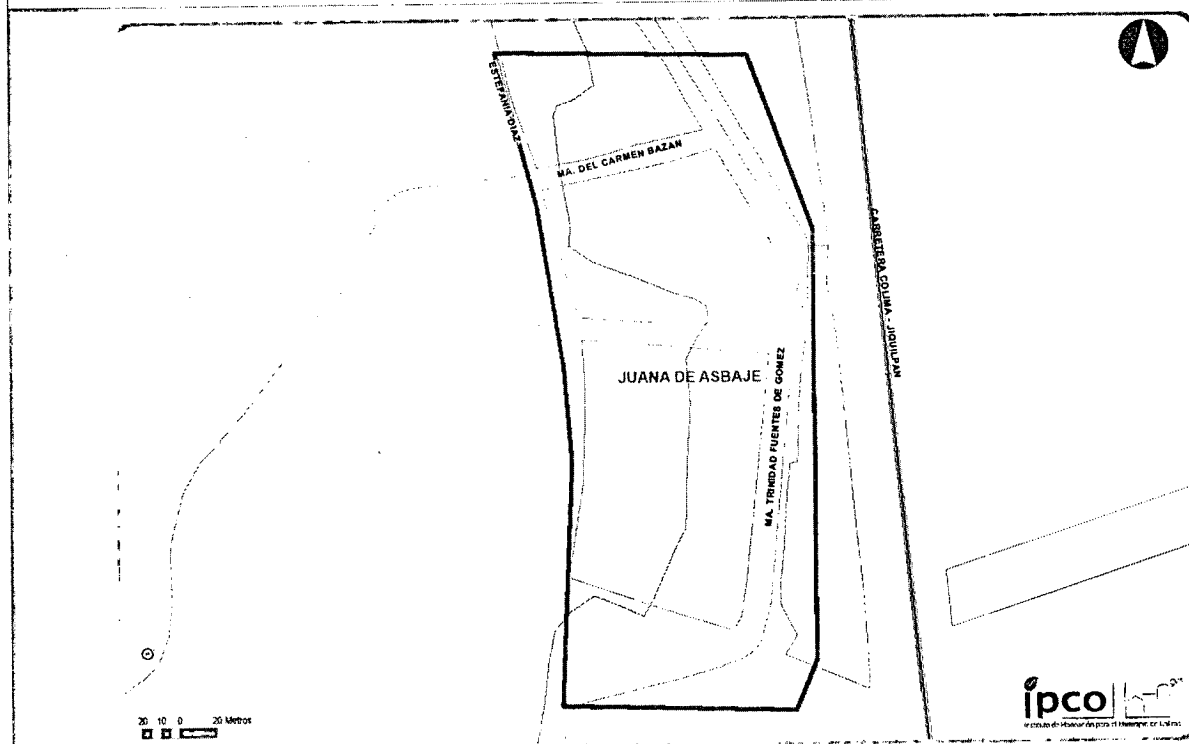


Localización:

Norte:	Colonia Insurgentes
Sur:	Colonia Mirador de la Cumbre II
Este:	Colonia Burócratas
Oeste:	Colonia Moctezuma

[Handwritten signature]

Colonia Juana de Asbaje



Nombre oficial: Juana de Asbaje

Zona: 3

Superficie: 47,911.96 m²

Delimitación:

Norte: Libramiento Ejército Mexicano

Sur:

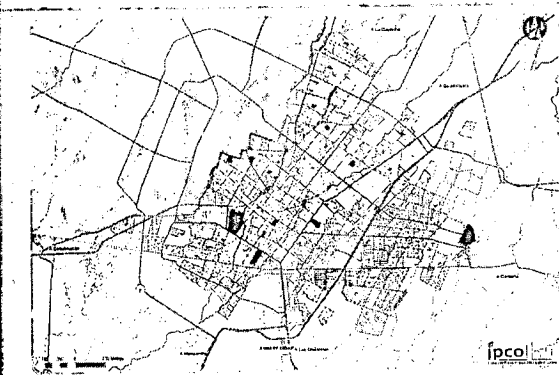
Este: Carretera Colima - Jiquilpan

Oeste:

Población del Censo:

2010 22 Habitantes

Notas: Cuenta con comité de barrio



Localización:

Norte:

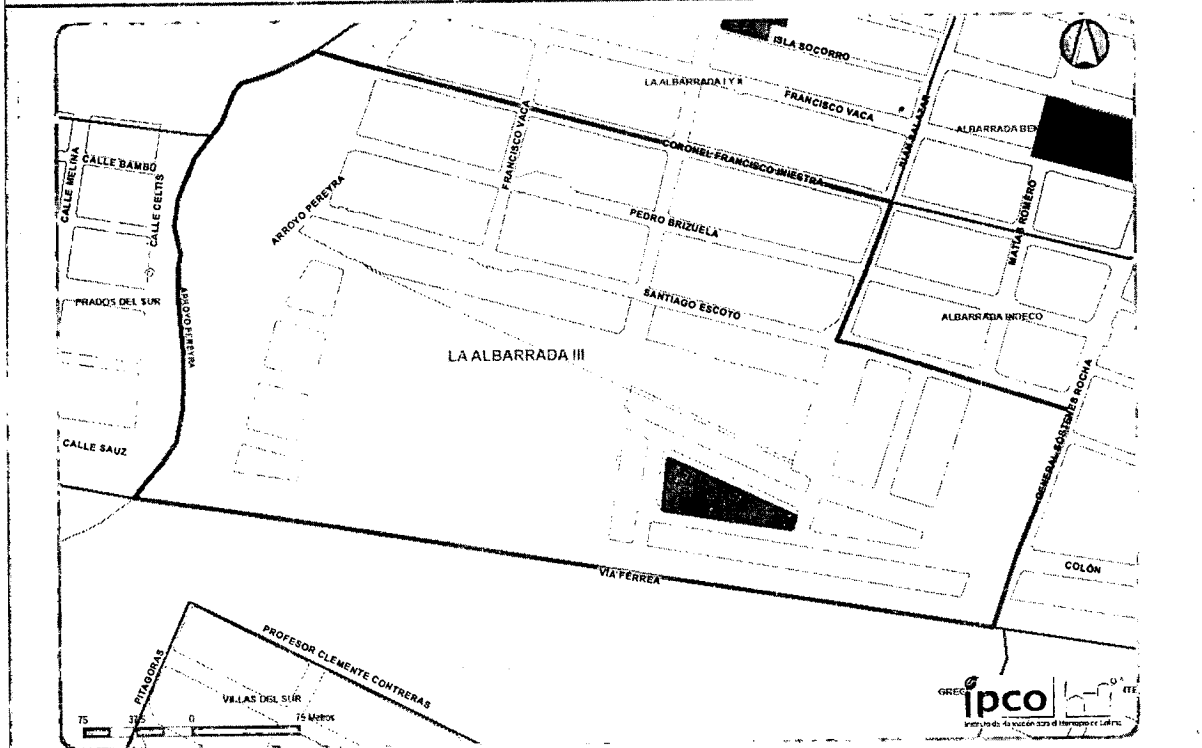
Sur: Límite parcelario

Este:

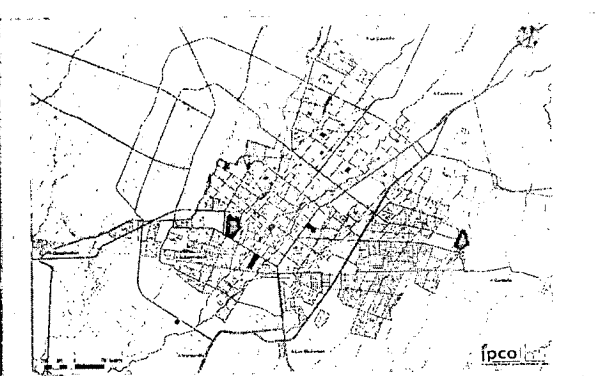
Oeste: Límite parcelario

[Handwritten signature]

Colonia La Albarrada III



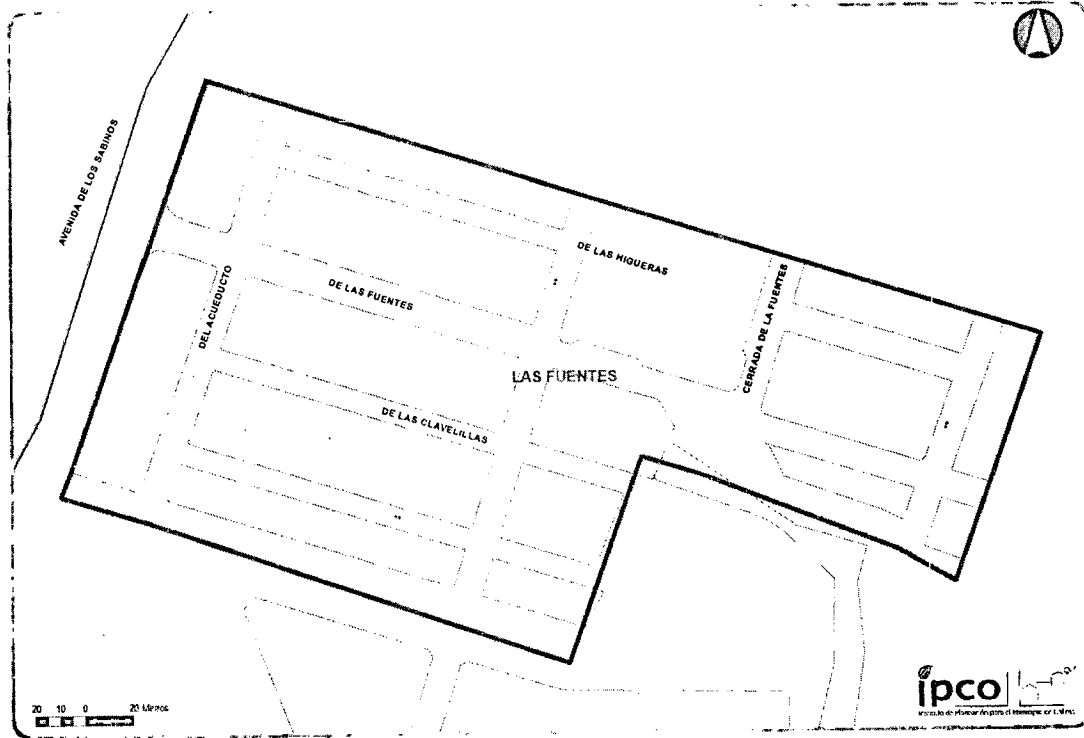
Nombre oficial:	La Albarrada III
Zona:	3
Superficie:	163,369.27 m ²
Delimitación:	
Norte:	Calle Coronel Francisco Iniestra
Sur:	Vía Férrea
Este:	Calle Juan Salazar – Calle Santiago Escoto – Calle General Sóstenes Rocha
Oeste:	Arroyo Pereyra
Población del Censo:	
2010	1,042 Habitantes
Notas:	Cuenta con comité de barrio



Localización:	
Norte:	Colonia La Albarrada I y II
Sur:	Límite parcelario
Este:	Colonia Albarrada Indeco
Oeste:	Colonia Prados del Sur

Francisco

Colonia Las Fuentes



Nombre oficial: No aplica

Zona: 3

Superficie: 53,728.19 m²

Delimitación:

Norte:

Sur:

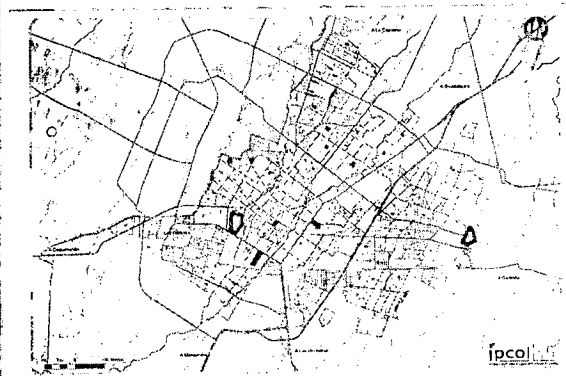
Este:

Oeste: Avenida de los Sabinos

Población del Censo:

2010 176 Habitantes

Notas: Propuesta para comité de barrio



Localización:

Norte: Límite parcelario

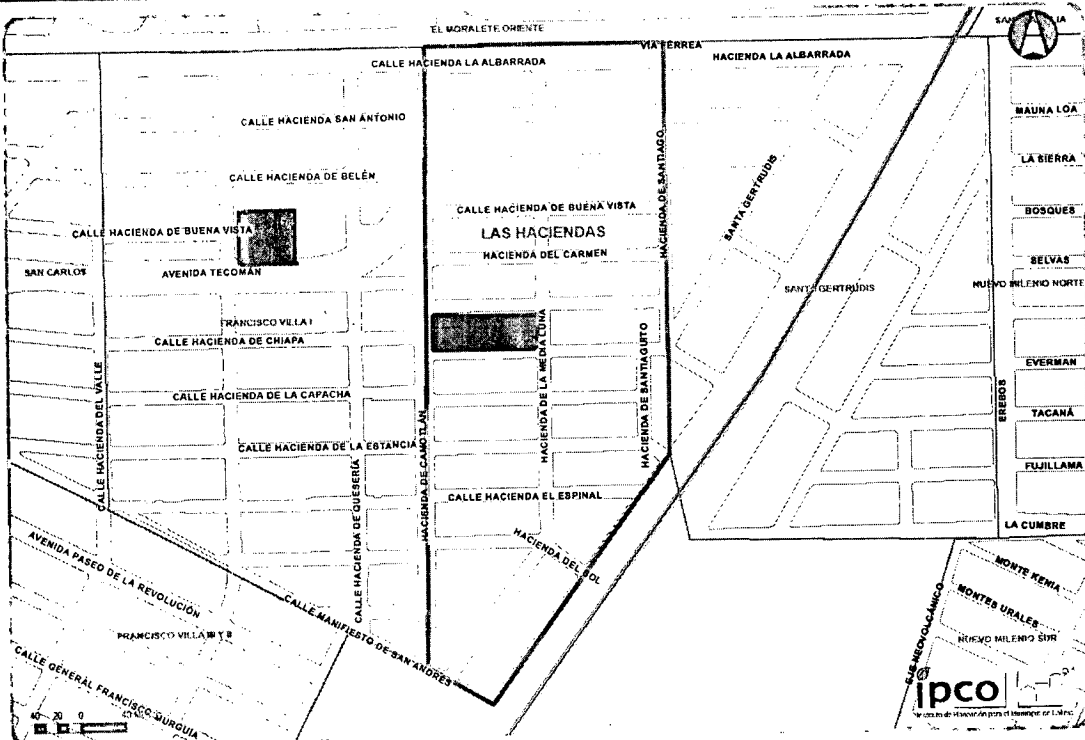
Sur: Límite parcelario

Este: Límite parcelario

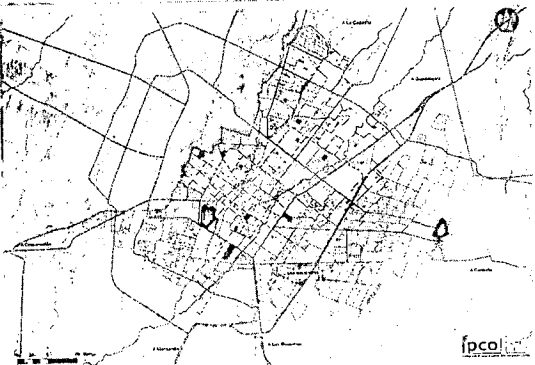
Oeste:

[Handwritten signature]

Colonia Las Haciendas



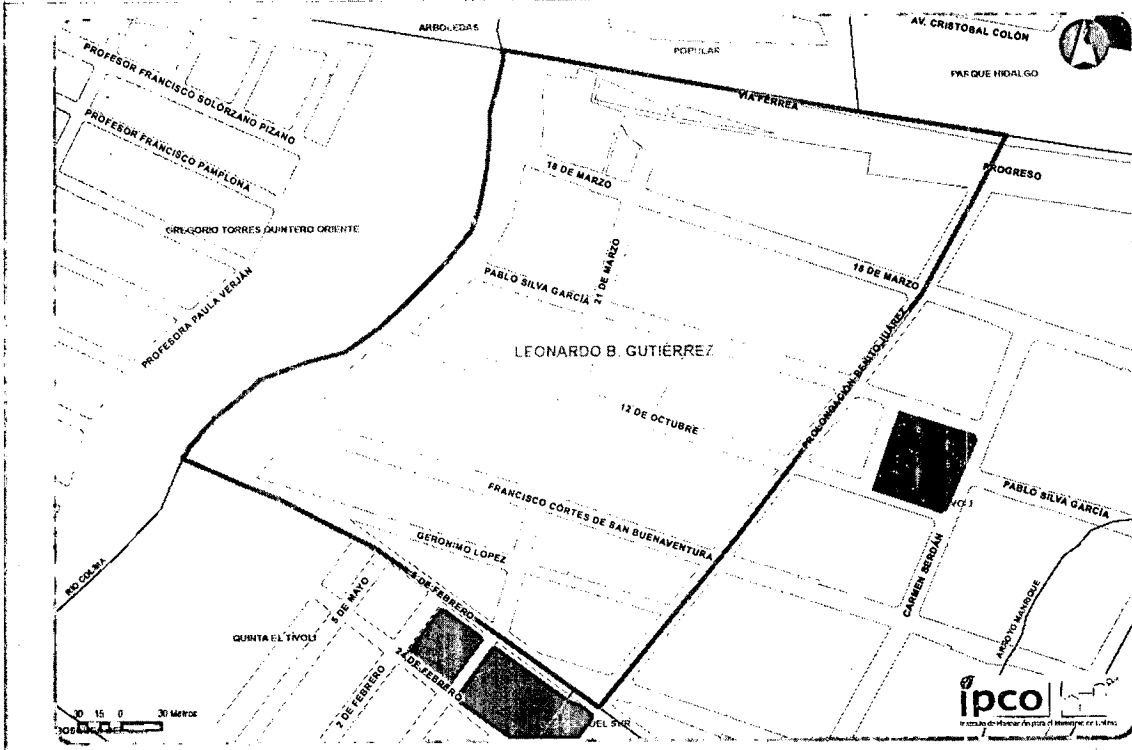
Nombre oficial:	No aplica
Zona:	3
Superficie:	104,527.04 m ²
Delimitación:	
Norte:	Vía Férrea
Sur:	Calle Manifiesto de San Andrés
Este:	Hacienda de Santiago – Libramiento Ejército Mexicano
Oeste:	Calle Hacienda de Camotlán
Población del Censo:	
2010	707 Habitantes
Notas: Propuesta para comité de barrio	



Localización:	
Norte:	Colonia El Moraleta Oriente
Sur:	Límite parcelario
Este:	Colonia Santa Gertrudis
Oeste:	Colonia Francisco Villa I

Ramón

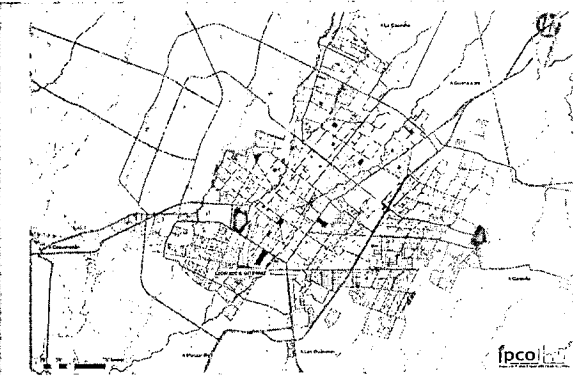
Colonia Leonardo B. Gutiérrez



Nombre oficial:	Leonardo B. Gutiérrez
Zona:	3
Superficie:	134,286.07 m ²
Delimitación:	
Norte:	Vía Férrea
Sur:	Calle 5 de Febrero
Este:	Calle Prolongación Benito Juárez
Oeste:	Río Colima

Población del Censo:	
2010	1,026 Habitantes

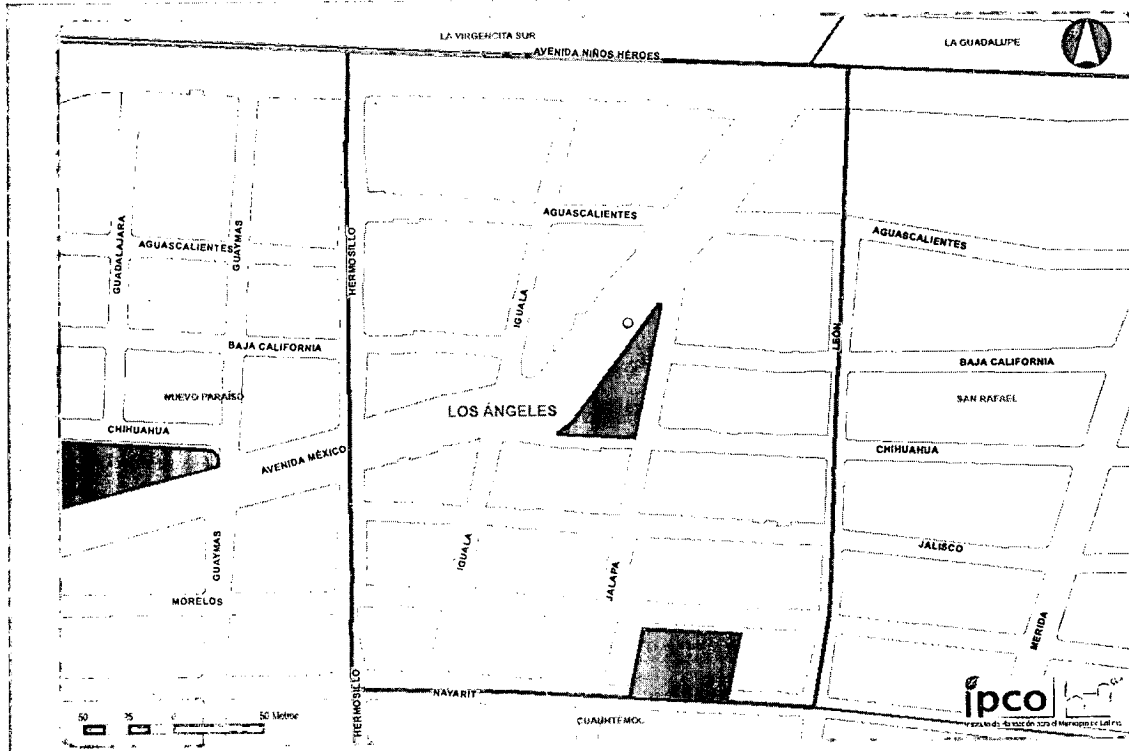
Notas: Cuenta con comité de barrio



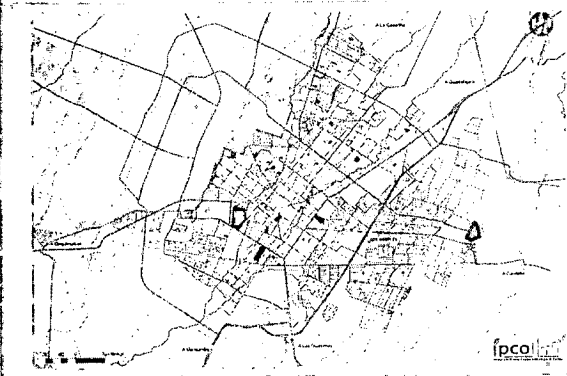
Localización:	
Norte:	Colonia Popular – Colonia Parque Hidalgo
Sur:	Colonia Quinta El Tívoli
Este:	Colonia El Tívoli
Oeste:	Colonia Gregorio Torres Quintero Oriente

[Handwritten signature]

Colonia Los Ángeles



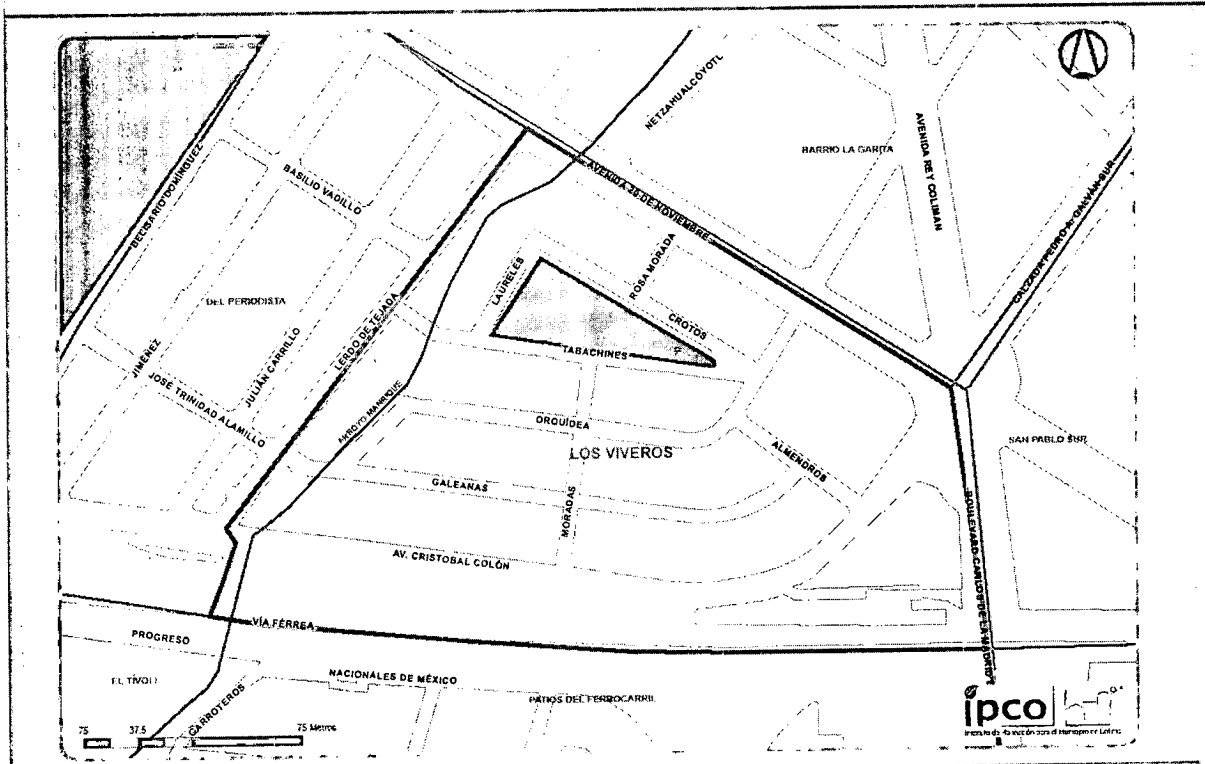
Nombre oficial:	Los Angeles
Zona:	3
Superficie:	95,404.56 m ²
Delimitación:	
Norte:	Avenida Niños Héroes
Sur:	Calle Nayarit
Este:	Calle León
Oeste:	Calle Hermosillo
Población del Censo:	
2010	827 Habitantes
Notas: Cuenta con comité de barrio	



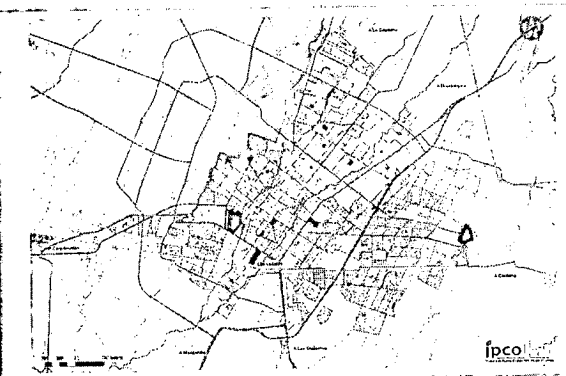
Localización:	
Norte:	Colonia La Virgencita Sur
Sur:	Colonia Cuauhtémoc
Este:	Colonia San Rafael
Oeste:	Colonia Nuevo Paraíso

Rangel

Colonia Los Viveros



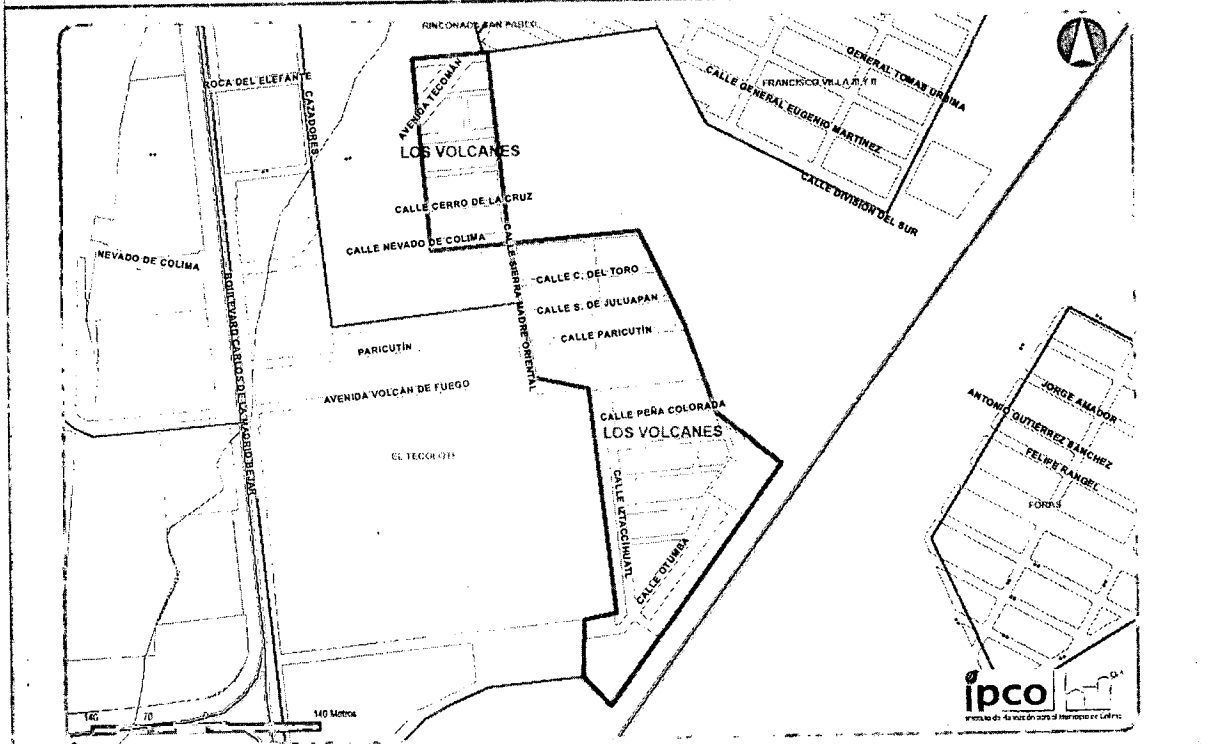
Nombre oficial:	Los Viveros
Zona:	3
Superficie:	124,949.65 m ²
Delimitación:	
Norte:	Avenida 20 de Noviembre
Sur:	Vía Férrea
Este:	Boulevard Carlos de la Madrid Béjar
Oeste:	Calle Lerdo de Tejada
Población del Censo:	
2010	543 Habitantes
Notas:	Cuenta con comité de barrio



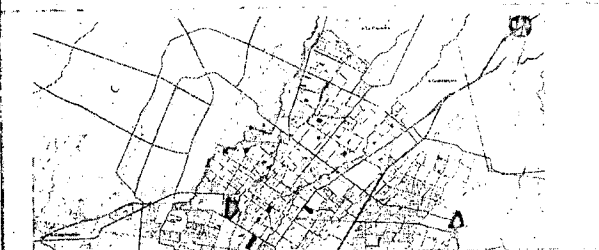
Localización:	
Norte:	Barrio La Garita
Sur:	Colonia Patios del Ferrocarril
Este:	Colonia San Pablo Sur
Oeste:	Colonia Del Periodista

Francisco

Colonia Los Volcanes



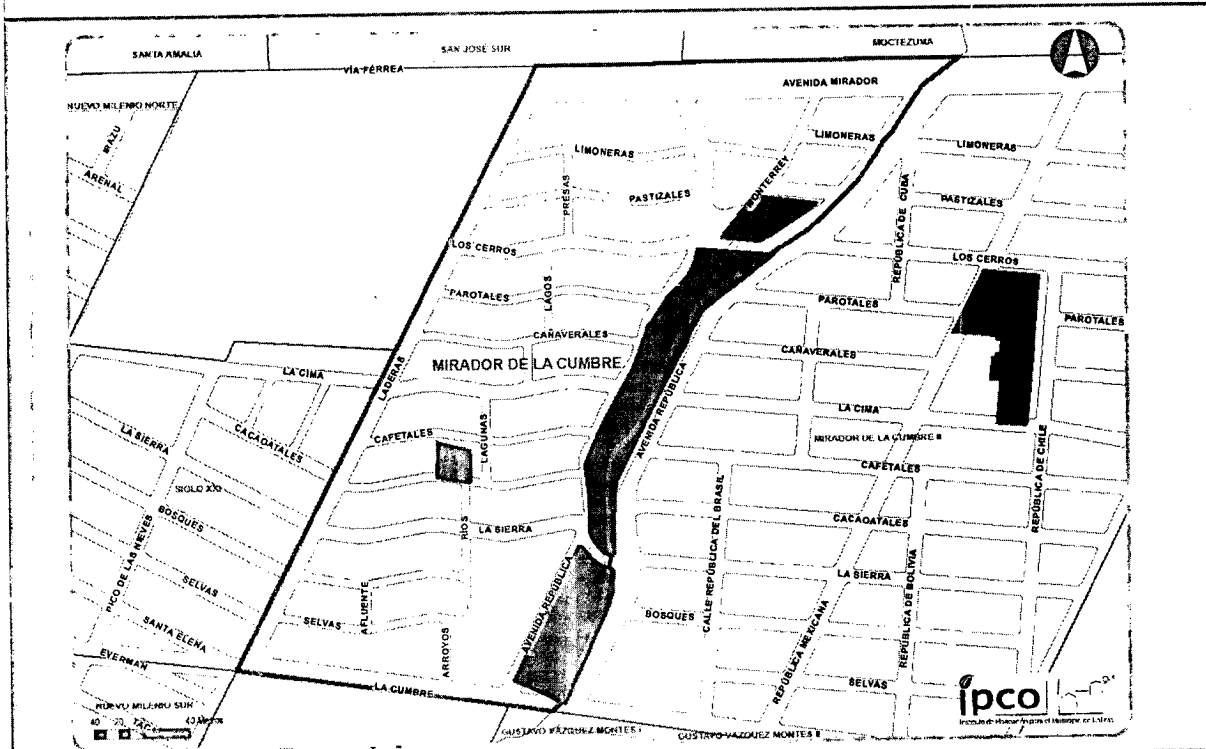
Nombre oficial:	Los Volcanes
Zona:	3
Superficie:	107,827.87 m ²
Delimitación:	
Norte:	Calle Nevado de Colima – Calle Sierra Madre Occidental – Calle Roca del Elefante – Calle Sierra Madre Oriental – Calle Nevado de Colima
Sur:	Libramiento Ejército Mexicano
Este:	Calle Popocatepetl
Oeste:	Calle Iztaccíhuatl
Población del Censo:	
2010	340 Habitantes
Notas: Cuenta con comité de barrio	



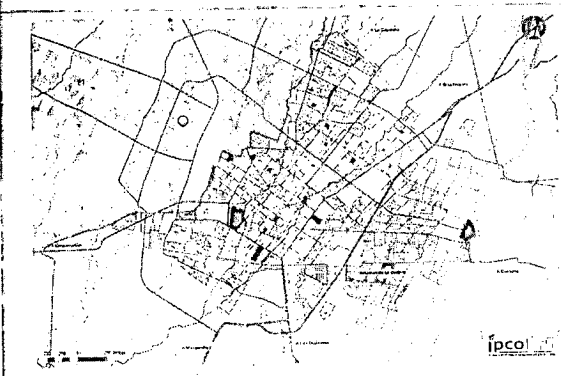
Localización:	
Norte:	Colonia Rinconada San Pablo
Sur:	Límite parcelario
Este:	Límite parcelario

Rangel

Colonia Mirador de la Cumbre



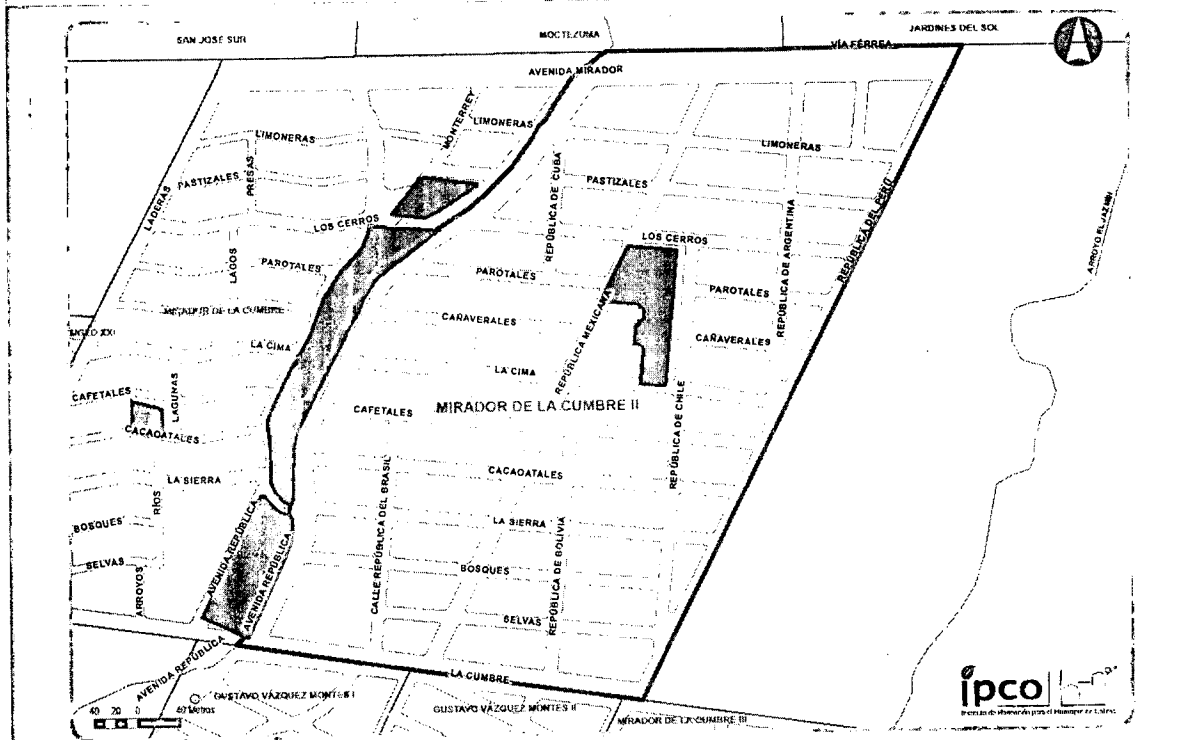
Nombre oficial:	Mirador I
Zona:	3
Superficie:	144,231.87 m ²
Delimitación:	
Norte:	Vía Férrea
Sur:	Calle La Cumbre
Este:	Arroyo
Oeste:	Calle Laderas
Población del Censo:	
2010	1,642 Habitantes
Notas: Cuenta con comité de barrio	



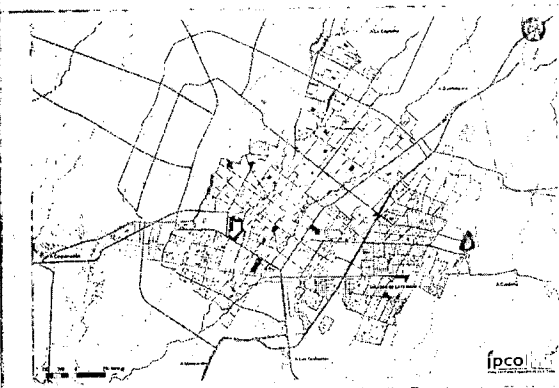
Localización:	
Norte:	Colonia San José Sur – Colonia Moctezuma
Sur:	Colonia Gustavo Vázquez Montes I
Este:	Colonia Mirador de la Cumbre II
Oeste:	Límite parcelario – Colonia Siglo XXI

Ramón

Colonia Mirador de la Cumbre II



Nombre oficial:	Mirador II
Zona:	3
Superficie:	235,289.95 m ²
Delimitación:	
Norte:	Vía Férrea
Sur:	Calle La Cumbre
Este:	República del Perú
Oeste:	Arroyo
Población del Censo:	
2010	2,922 Habitantes
Notas:	Cuenta con comité de barrio



Localización:	
Norte:	Colonia Moctezuma – Colonia Jardines del Sol
Sur:	Colonia Gustavo Vázquez Montes I - Colonia Gustavo Vázquez Montes II
Este:	Límite parcelario
Oeste:	Colonia Mirador de la Cumbre I

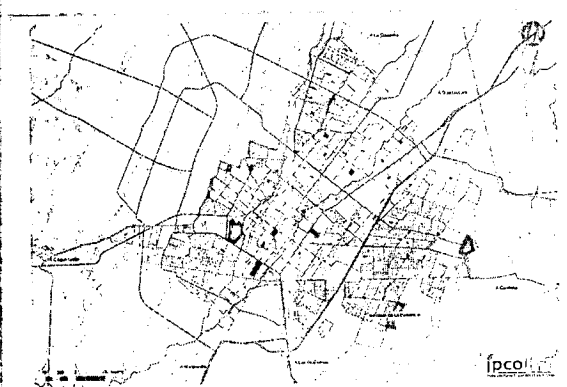
Royd

Colonia Mirador de la Cumbre III



Nombre oficial:	Mirador III
Zona:	3
Superficie:	141,383.26 m ²
Delimitación:	
Norte:	Calle La Cumbre
Sur:	Avenida Desarrollo
Este:	Arroyo El Jazmín
Oeste:	Calle República del Perú
Población del Censo:	
2010	1,634 Habitantes

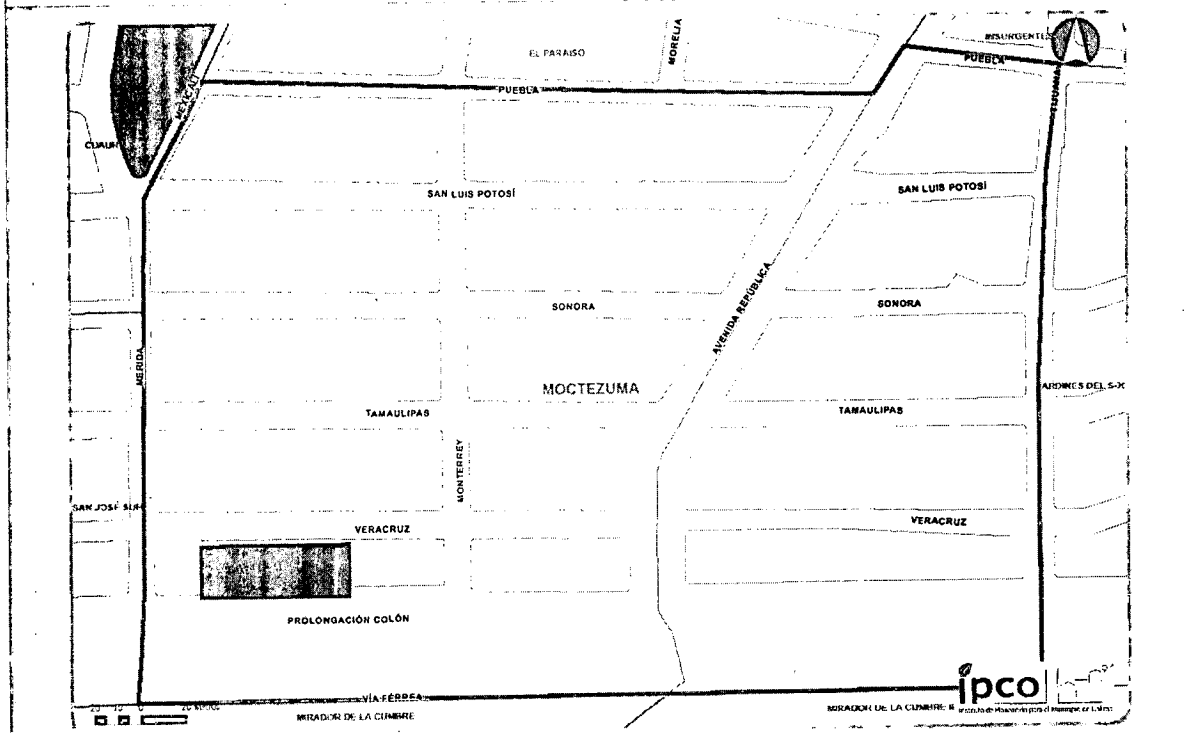
Notas: Cuenta con comité de barrio



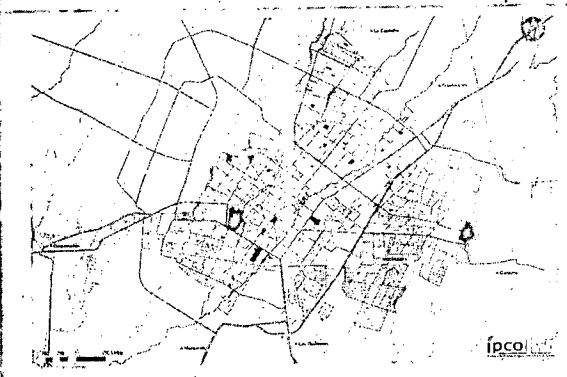
Localización:	
Norte:	Colonia Mirador de la Cumbre II
Sur:	Colonia Nuevo Milenio IV
Este:	Límite parcelario
Oeste:	Colonia Gustavo Vázquez Montes II

Ranzel

Colonia Moctezuma



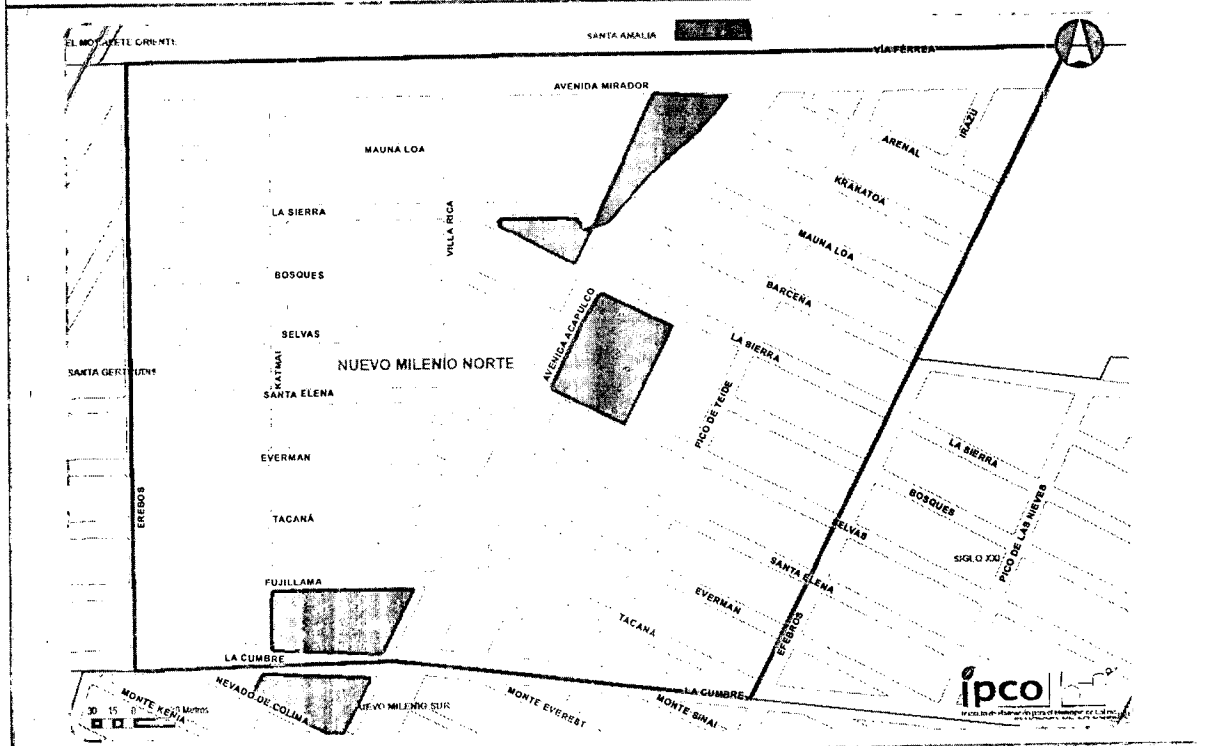
Nombre oficial:	Moctezuma
Zona:	3
Superficie:	105,339.53 m ²
Delimitación:	
Norte:	Calle Puebla
Sur:	Vía Férrea
Este:	Calle Tijuana
Oeste:	Calle Mérida – Calle Mexicali
Población del Censo:	
2010	1,030 Habitantes
Notas: Cuenta con comité de barrio	



Localización:	
Norte:	Colonia El Paraíso – Colonia Insurgentes
Sur:	Colonia Mirador de la Cumbre – Colonia Mirador de la Cumbre II
Este:	Colonia Jardines del Sol
Oeste:	Colonia Cuauhtémoc – Colonia San José Sur

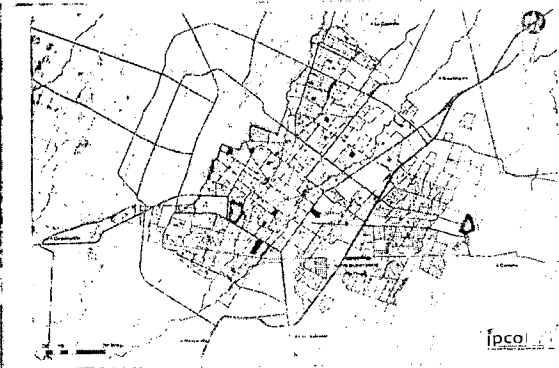
Rangel

Colonia Nuevo Milenio Norte



Nombre oficial:	Milenio Norte
Zona:	3
Superficie:	255,807.65 m ²
Delimitación:	
Norte:	Avenida Mirador
Sur:	Calle La Cumbre
Este:	Calle Efrebos
Oeste:	Calle Erebos
Población del Censo:	
2010	3,207 Habitantes

Notas: Cuenta con comité de barrio

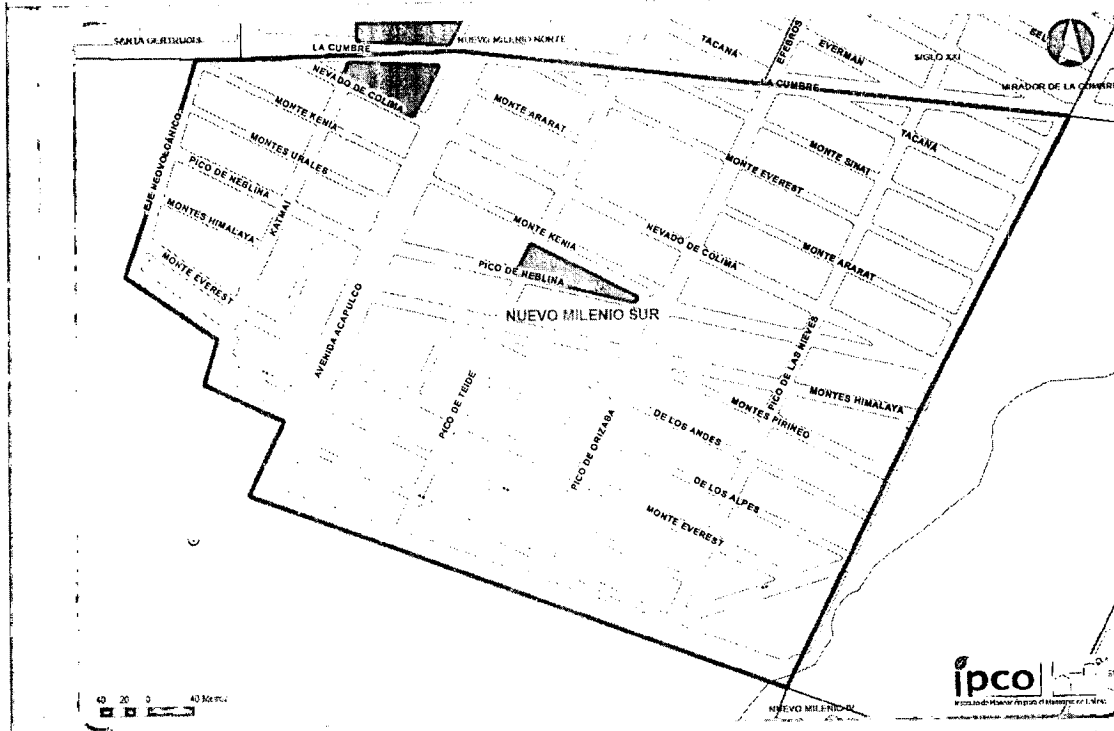


Localización:

Norte:	Colonia Santa Amalia
Sur:	Colonia Nuevo Milenio Sur
Este:	Límite parcelario – Siglo XXI
Oeste:	Colonia Santa Gertrudis

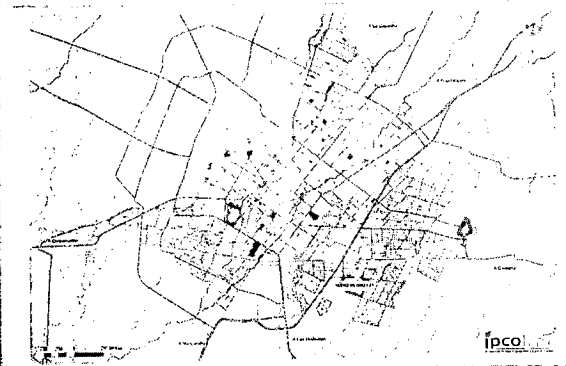
Handwritten signature

Colonia Nuevo Milenio Sur



Nombre oficial:	Milenio Sur
Zona:	3
Superficie:	285,988.18 m ²
Delimitación:	
Norte:	Calle La Cumbre
Sur:	Avenida del Desarrollo
Este:	Calle Laderas
Oeste:	Calle Eje Neovolcánico
Población del Censo:	
2010	2,530 Habitantes

Notas: Cuenta con comité de barrio

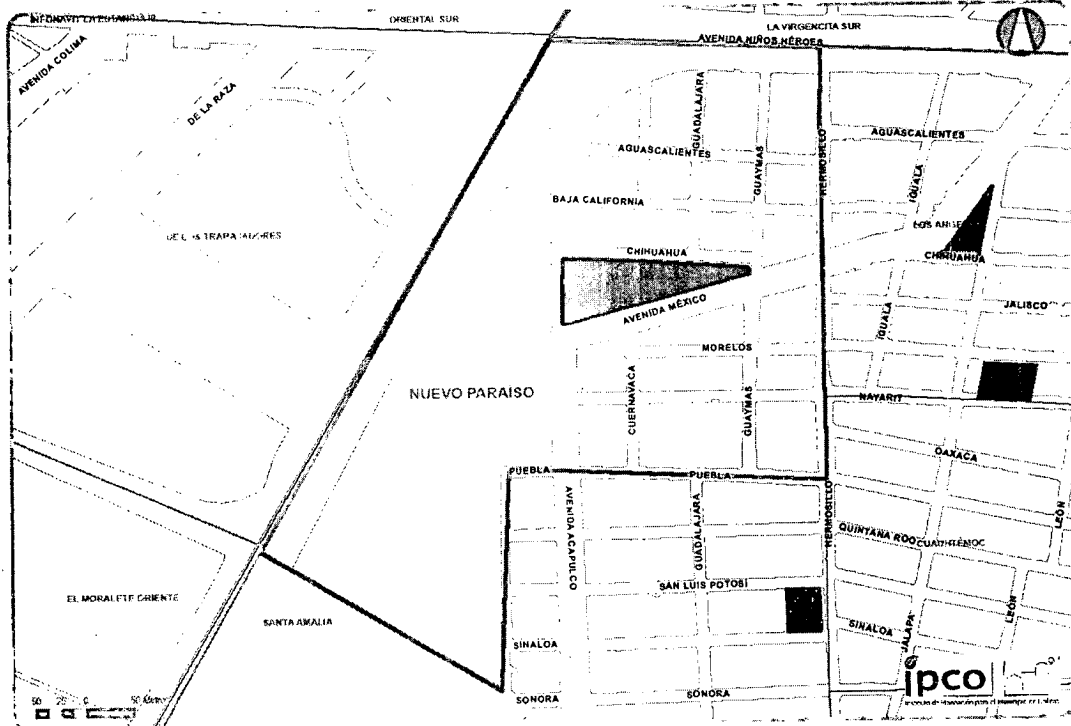


Localización:

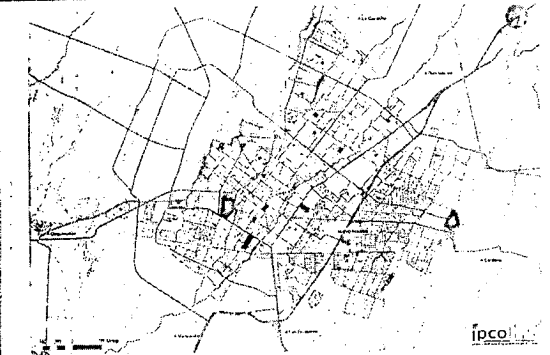
Norte:	Colonia Nuevo Milenio Norte
Sur:	Límite parcelario
Este:	Límite parcelario
Oeste:	Límite parcelario

[Handwritten signature]

Colonia Nuevo Paraíso



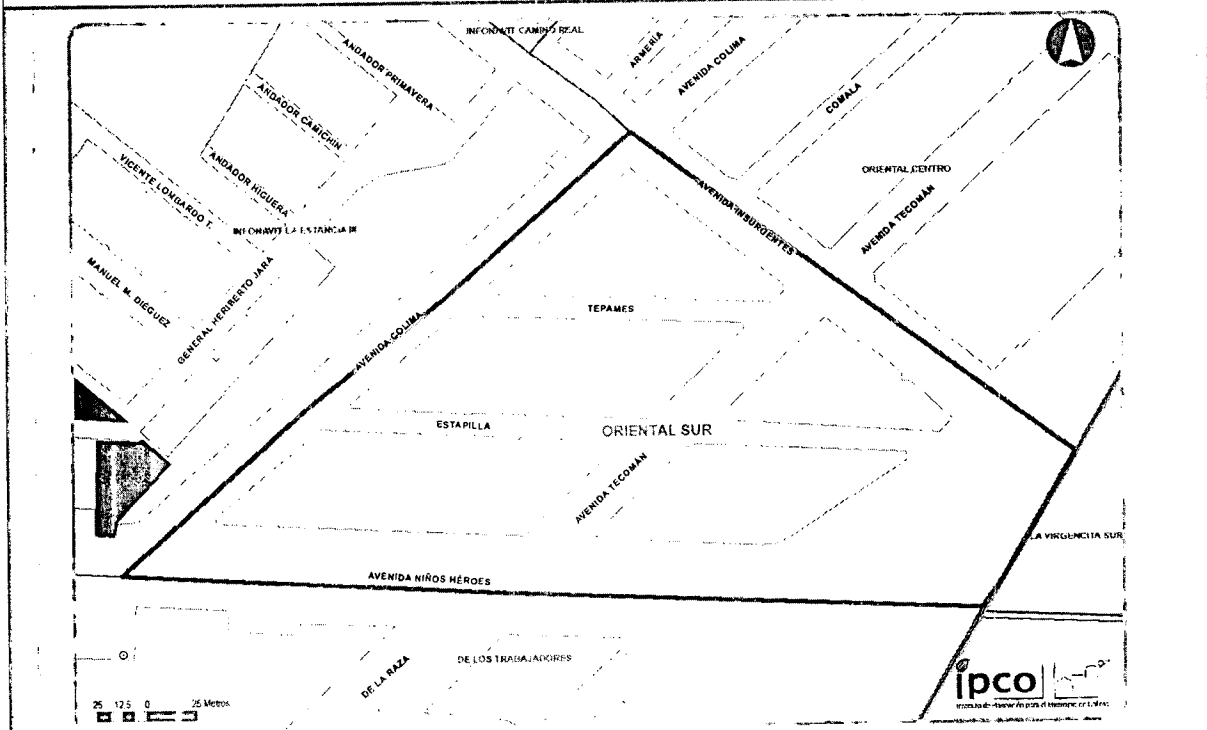
Nombre oficial:	Nuevo Paraíso
Zona:	3
Superficie:	211,538.82 m ²
Delimitación:	
Norte:	Avenida Niños Héroes
Sur:	Calle Puebla
Este:	Calle Hermosillo
Oeste:	Libramiento Ejército Mexicano
Población del Censo:	
2010	602 Habitantes
Notas:	Cuenta con comité de barrio



Localización:	
Norte:	Colonia La Virgencita Sur
Sur:	Colonia Santa Amalia
Este:	Colonia Los Angeles
Oeste:	Colonia De los Trabajadores

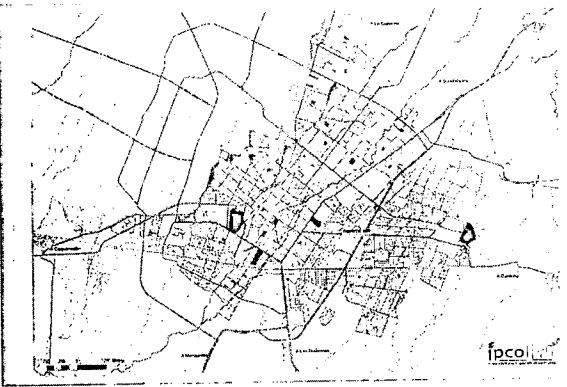
Pranzul

Colonia Oriental Sur



Nombre oficial:	Oriental Sur
Zona:	3
Superficie:	64,852.4 m ²
Delimitación:	
Norte:	Avenida Insurgentes
Sur:	Avenida Niños Héroes
Este:	Libramiento Ejército Mexicano
Oeste:	Avenida Colima
Población del Censo:	
2010	405 Habitantes

Notas: Cuenta con comité de barrio

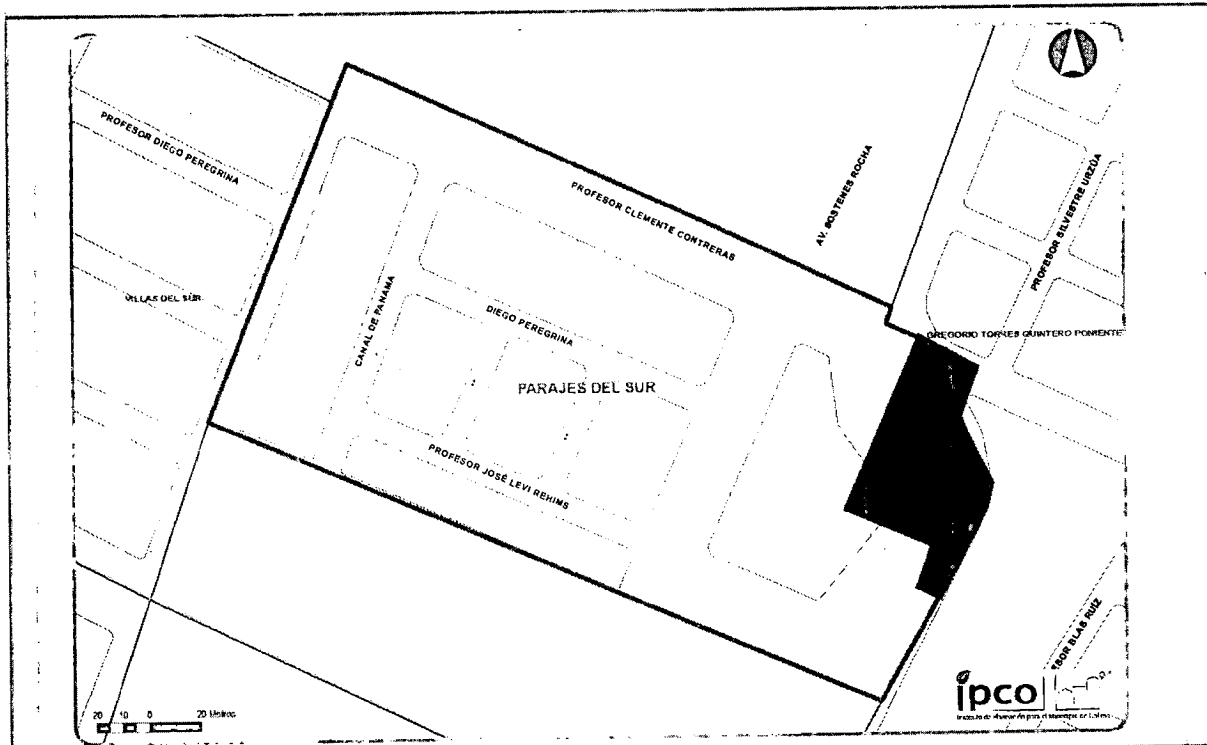


Localización:

Norte:	Colonia Oriental Centro
Sur:	Colonia De los Trabajadores
Este:	Colonia La Virgencita Sur
Oeste:	Colonia Infonavit La Estancia III

Handwritten signature

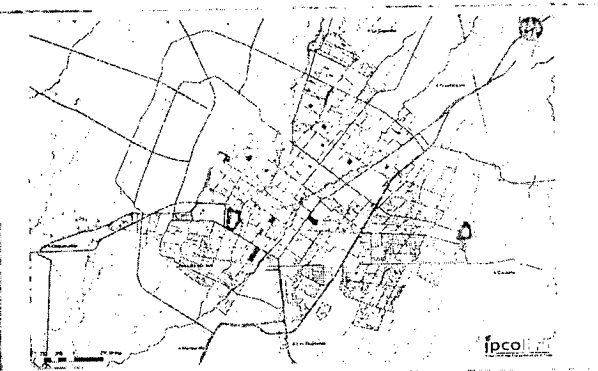
Colonia Parajes del Sur



Nombre oficial:	Parajes del Sur
Zona:	3
Superficie:	40,452.49 m ²
Delimitación:	
Norte:	Calle Profesor Clemente Contreras
Sur:	Media cuadra al sur de la Calle Profesor José Levi Rehims
Este:	Calle Profesor Silvestre Urzúa – Calle Profesor Clemente Contreras
Oeste:	

Población del Censo:	
2010	174 Habitantes

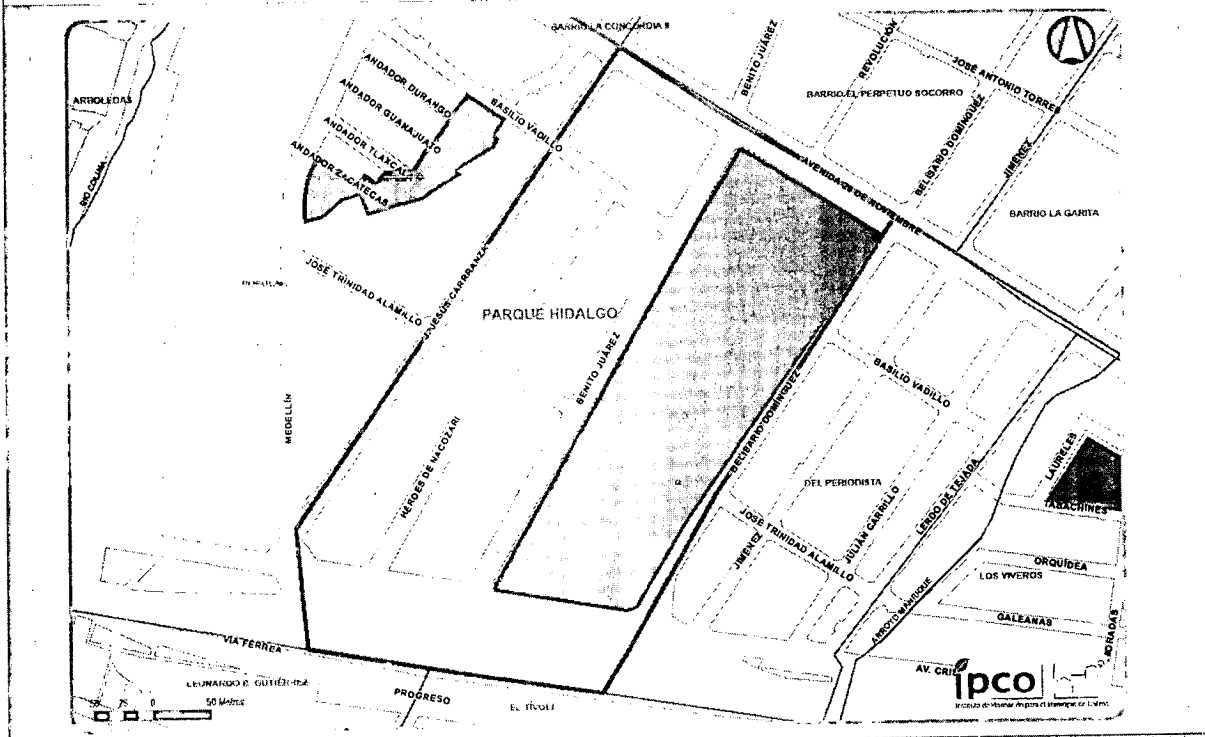
Notas: Cuenta con comité de barrio



Localización:	
Norte:	Límite parcelario
Sur:	Límite parcelario
Este:	Colonia Gregorio Torres Quintero Poniente
Oeste:	Colonia Villas del Sur

Handwritten signature

Colonia Parque Hidalgo



Nombre oficial: Parque Hidalgo

Zona: 3

Superficie: 152,346.02 m²

Delimitación:

Norte: Avenida 20 de Noviembre

Sur: Vía Férrea

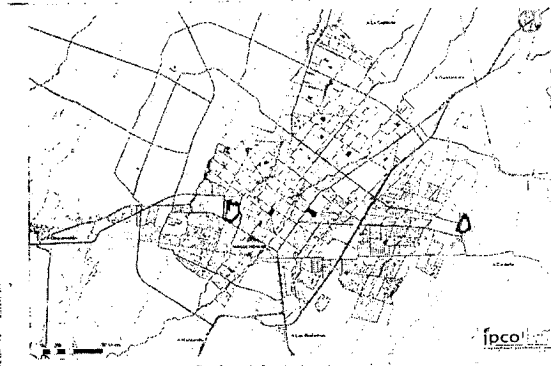
Este: Calle Belisario Domínguez

Oeste: Calle J. Jesús Carranza

Población del Censo:

2010 572 Habitantes

Notas: Cuenta con comité de barrio



Localización:

Norte: Barrio El Perpetuo Socorro

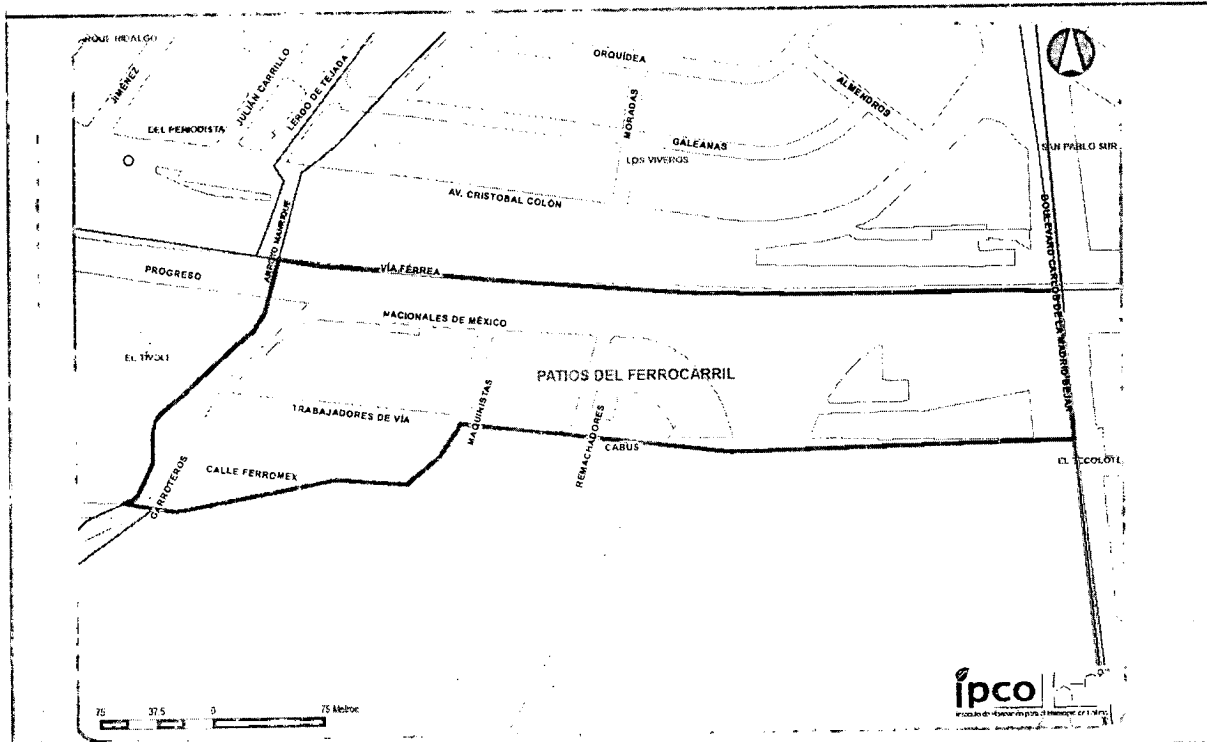
Sur: Colonia Leonardo B. Gutiérrez –
Colonia El Tívoli

Este: Colonia Del Periodista

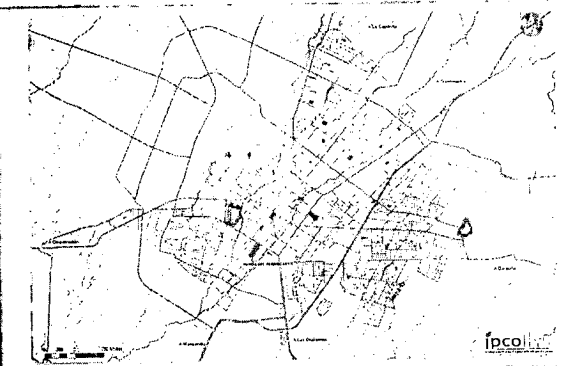
Oeste: Colonia Popular

[Handwritten signature]

Colonia Patios del Ferrocarril



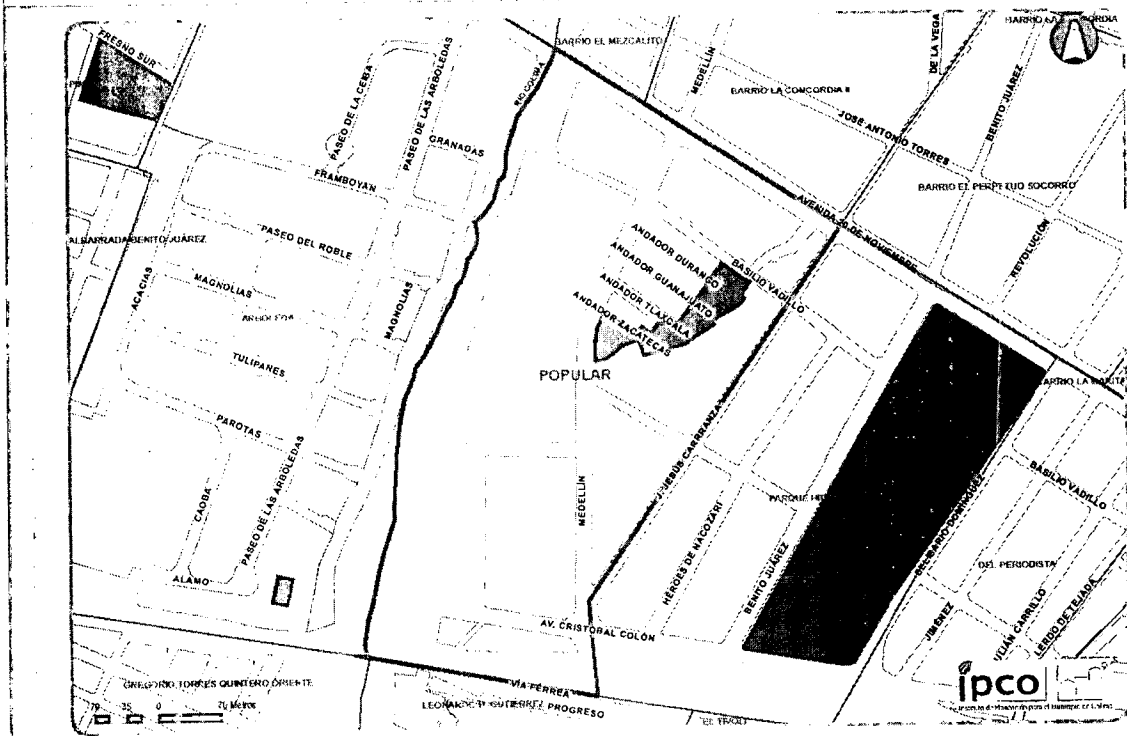
Nombre oficial:	Patios del Ferrocarril
Zona:	3
Superficie:	66,125.76 m ²
Delimitación:	
Norte:	Vía Férrea
Sur:	Calle Garroteros – Calle Prolongación 18 de Marzo – Calle Ferromex
Este:	Boulevard Carlos de la Madrid Béjar
Oeste:	Media cuadra al oeste de la Calle Garroteros
Población del Censo:	
2010	225 Habitantes
Notas: Cuenta con comité de barrio	



Localización:	
Norte:	Colonia Los Viveros
Sur:	Pista Aérea
Este:	Colonia El Tecolote
Oeste:	Colonia El Tívoli

Rangel

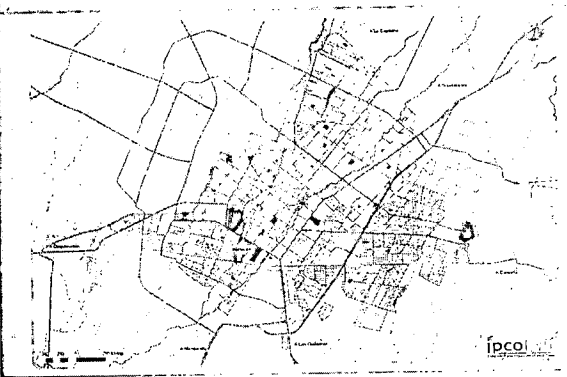
Colonia Popular



Nombre oficial:	La Popular
Zona:	3
Superficie:	195,547.85 m ²
Delimitación:	
Norte:	Avenida 20 de Noviembre
Sur:	Vía Férrea
Este:	Calle J. Jesús Carranza
Oeste:	Río Colima

Población del Censo:	
2010	653 Habitantes

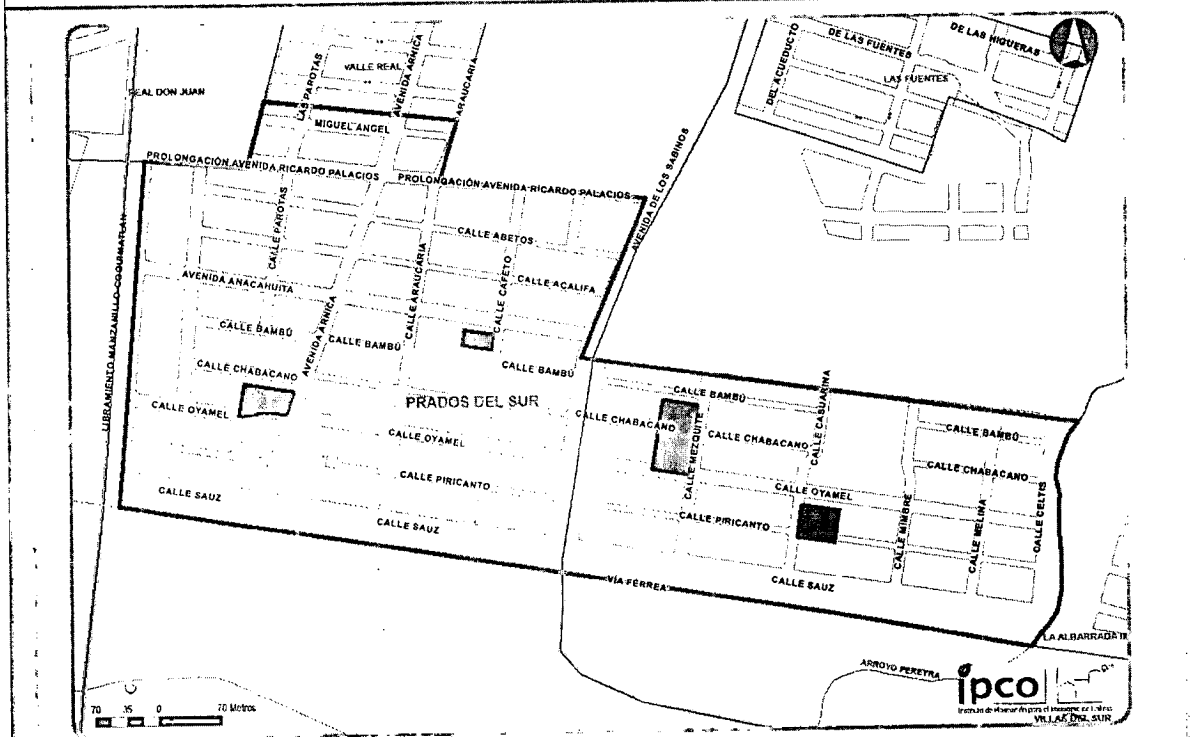
Notas: Cuenta con comité de barrio



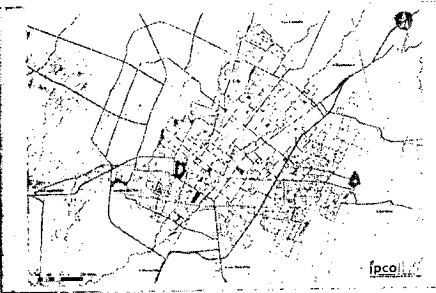
Localización:	
Norte:	Barrio La Concordia II
Sur:	Colonia Leonardo B. Gutiérrez
Este:	Colonia Parque Hidalgo
Oeste:	Colonia Arboledas

[Handwritten signature]

Colonia Prados del Sur



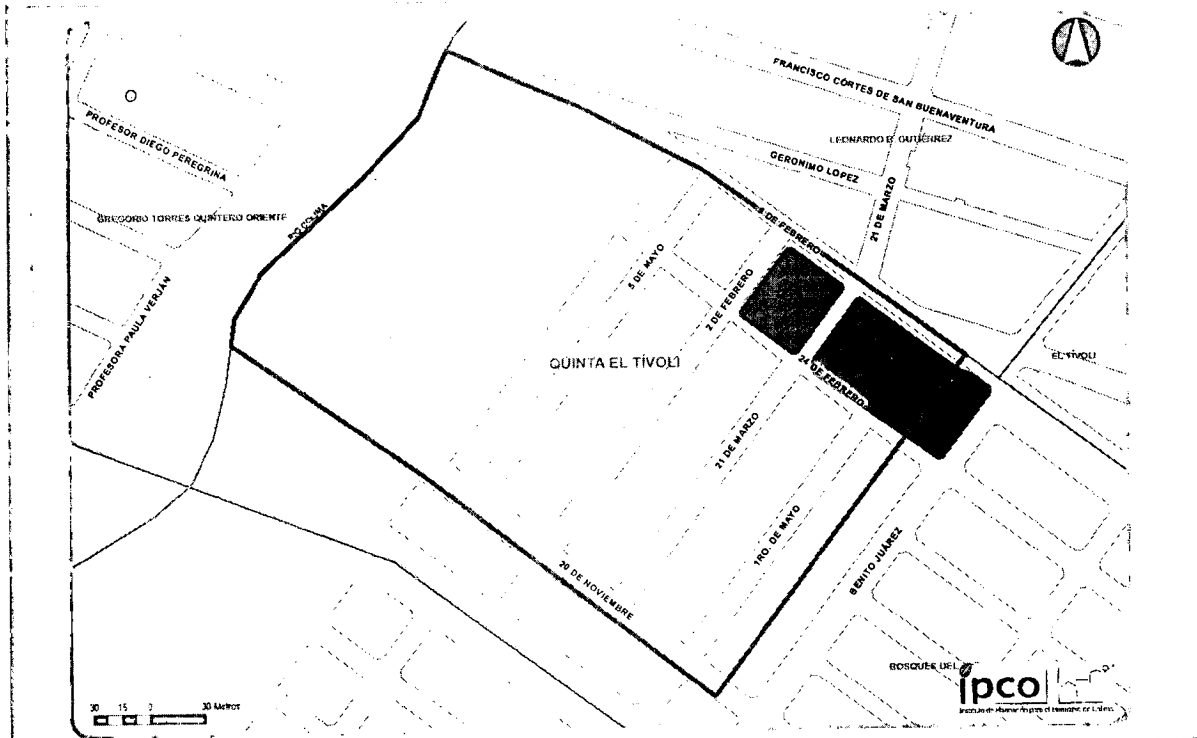
Nombre oficial:	Prados del Sur
Zona:	3
Superficie:	355,989.62 m ²
Delimitación:	
Norte:	Calle Prolongación Ricardo Palacios – Media cuadra al oeste de Calle las Parotas – Media cuadra al norte de la Calle Miguel Angel – Calle Araucaria – Calle Prolongación Ricardo Palacios – Avenida de los Sabinos – Media cuadra al norte de la Calle Bambú
Sur:	Vía Férrea
Este:	Arroyo Pereyra
Oeste:	Libramiento Manzanillo – Coquimatlán
Población del Censo:	
2010	2,552 Habitantes
Notas:	Cuenta con comité de barrio



Localización:	
Norte:	Colonia Valle Real
Sur:	Límite parcelario
Este:	Colonia La Albarrada III
Oeste:	Zona Industrial

Prados

Colonia Quinta El Tívoli



Nombre oficial: Quinta El Tívoli

Zona: 3

Superficie: 70,184.64 m²

Delimitación:

Norte: Calle 5 de Febrero

Sur: Calle 20 de Noviembre

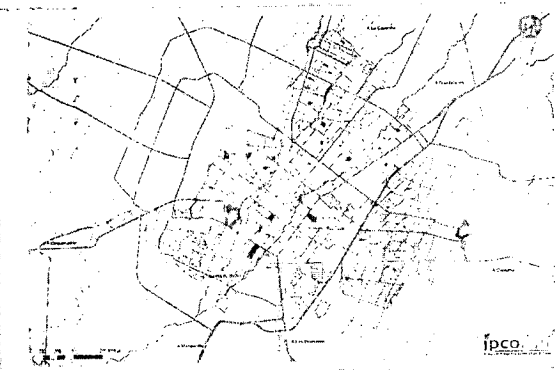
Este: Calle 1ro. De Mayo

Oeste: Río Colima

Población del Censo:

2010 372 Habitantes

Notas: Cuenta con comité de barrio



Localización:

Norte: Colonia Leonardo B. Gutiérrez

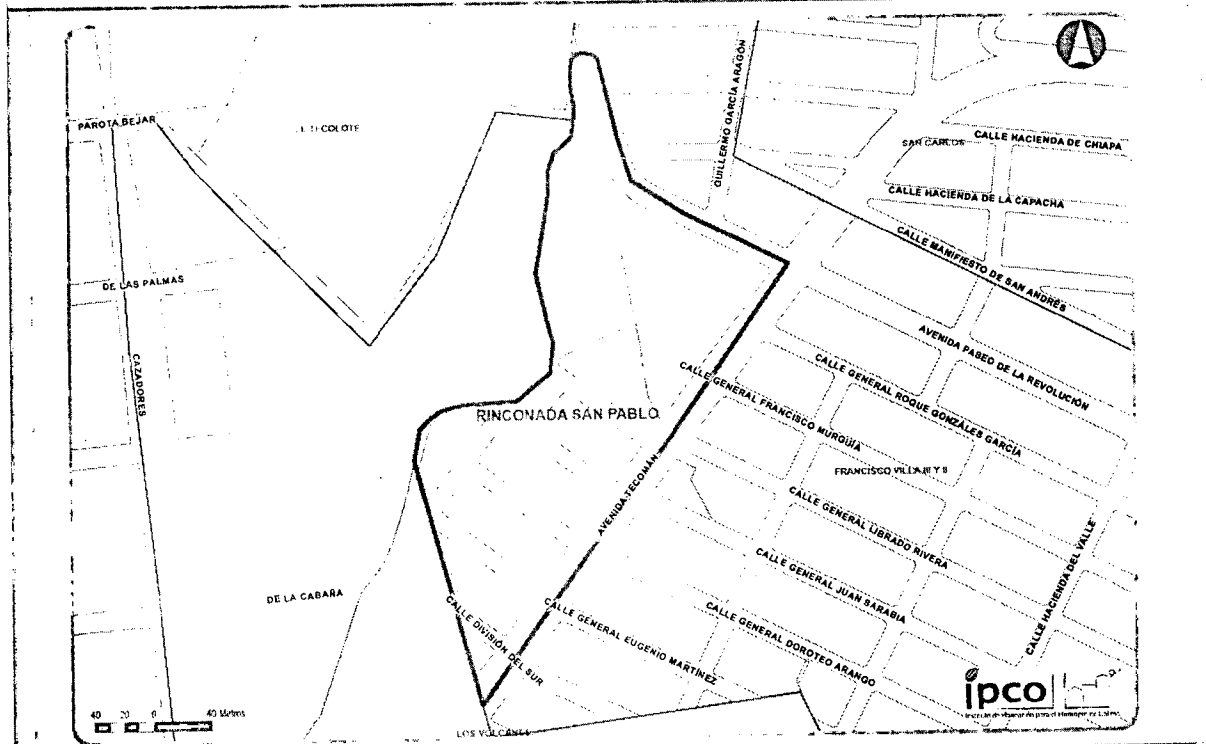
Sur: Colonia Bosques del Sur

Este: Colonia Bosques del Sur

Oeste: Colonia Gregorio Torres Quintero
Oriente

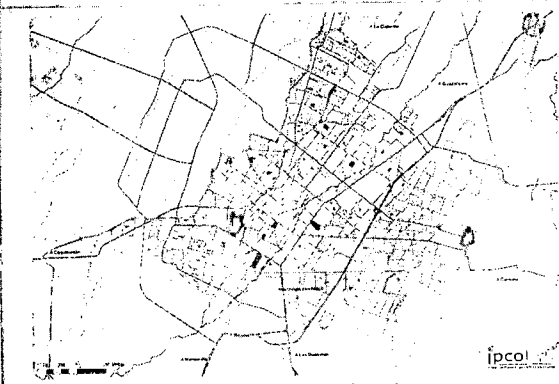
Ramón

Colonia Rinconada San Pablo



Nombre oficial:	Rinconada San Pablo
Zona:	3
Superficie:	43,620.94 m ²
Delimitación:	
Norte:	Avenida Paseo de la Revolución
Sur:	Calle Roca del Elefante
Este:	Avenida Tecomán
Oeste:	Arroyo
Población del Censo:	
2010	205 Habitantes

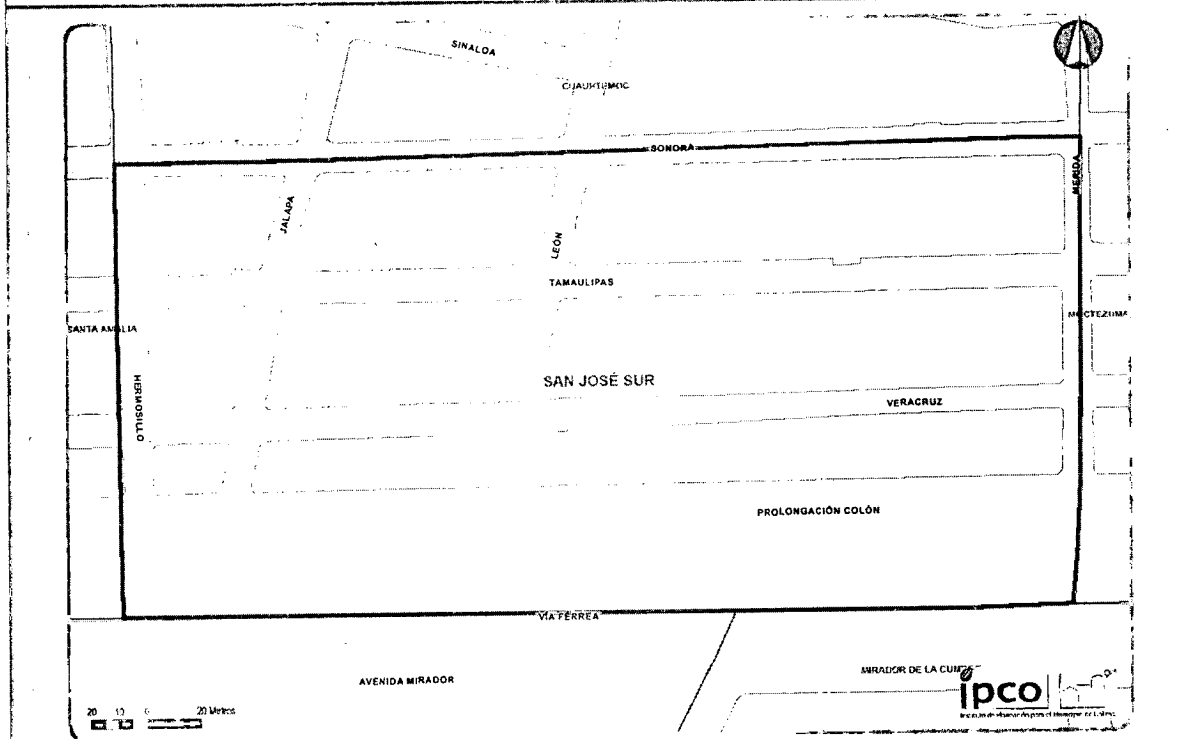
Notas: Cuenta con comité de barrio



Localización:	
Norte:	Colonia Francisco Villa III y II
Sur:	Colonia Los Volcanes
Este:	Colonia Francisco Villa III y II
Oeste:	Límite parcelario

Ramón

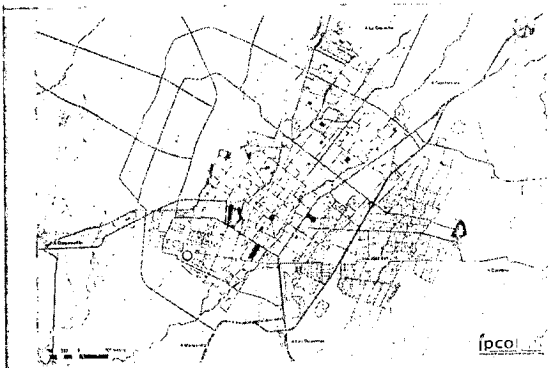
Colonia San José Sur



Nombre oficial:	San José Sur
Zona:	3
Superficie:	59,429.4 m ²
Delimitación:	
Norte:	Calle Sonora
Sur:	Vía Férrea
Este:	Calle Mérida
Oeste:	Calle Hermosillo

Población del Censo:	
2010	286 Habitantes

Notas: Cuenta con comité de barrio



Localización:

Norte:	Colonia Cuauhtémoc
Sur:	Colonia Mirador de la Cumbre
Este:	Colonia Moctezuma
Oeste:	Colonia Santa Amalia

Ramón

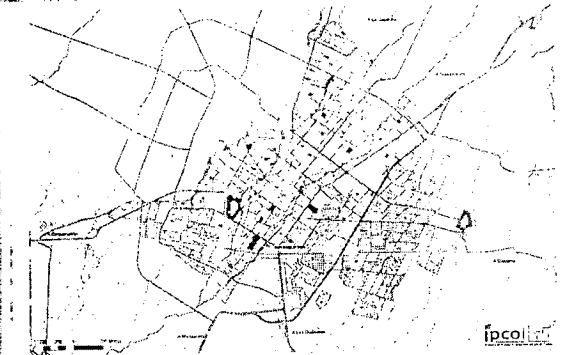
Colonia San Pablo Sur



Nombre oficial:	San Pablo Sur
Zona:	3
Superficie:	186,535.05 m ²
Delimitación:	
Norte:	Calle Díaz Mirón
Sur:	Vía Férrea
Este:	Calzada Del Campesino Sur
Oeste:	Calzada Pedro A. Galván Sur

Población del Censo:	
2010	369 Habitantes

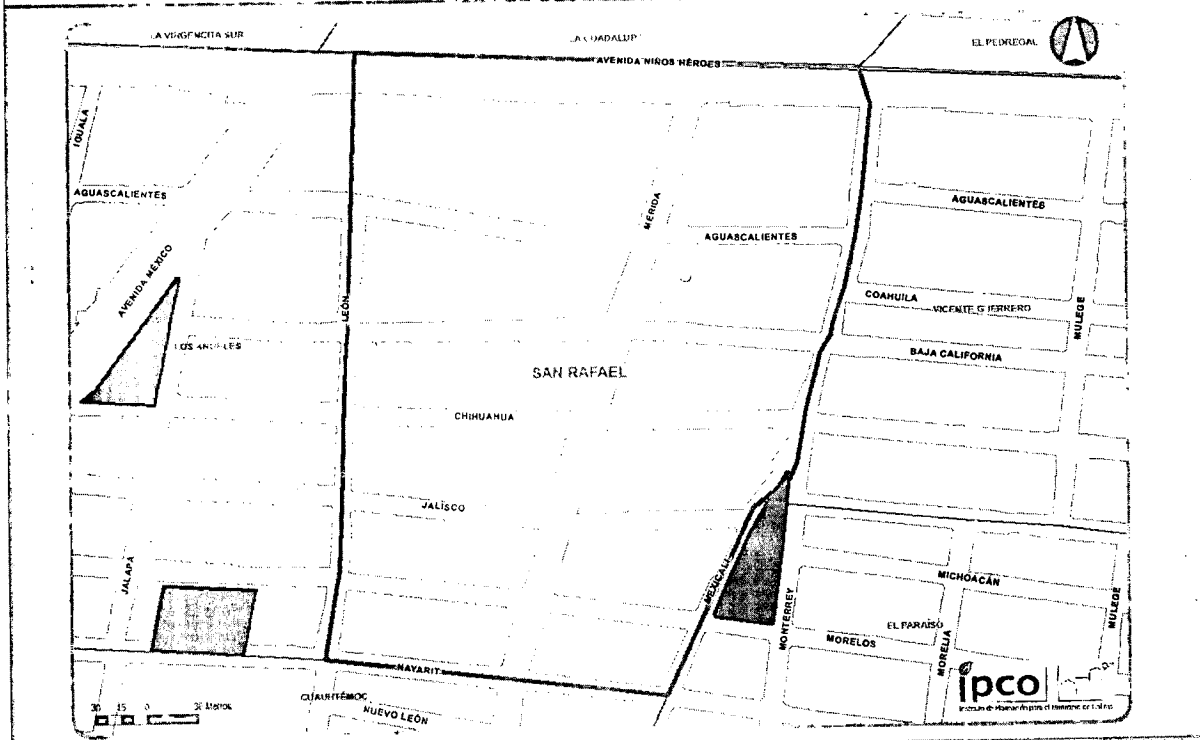
Notas: Cuenta con comité de barrio



Localización:	
Norte:	Colonia San Pablo
Sur:	Colonia El Tecolote
Este:	Colonia El Moralete Poniente
Oeste:	Barrio La Garita – Colonia Los Viveros

[Handwritten signature]

Colonia San Rafael

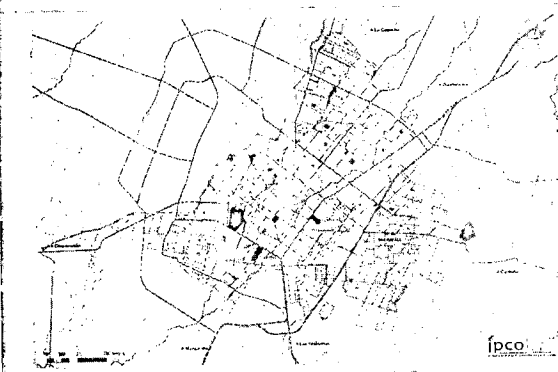


Nombre oficial:	San Rafael
Zona:	3
Superficie:	96,911.16 m ²
Delimitación:	
Norte:	Avenida Niños Héroes
Sur:	Calle Nayarit
Este:	Calle Mexicali
Oeste:	Calle León

Población del Censo:

2010 410 Habitantes

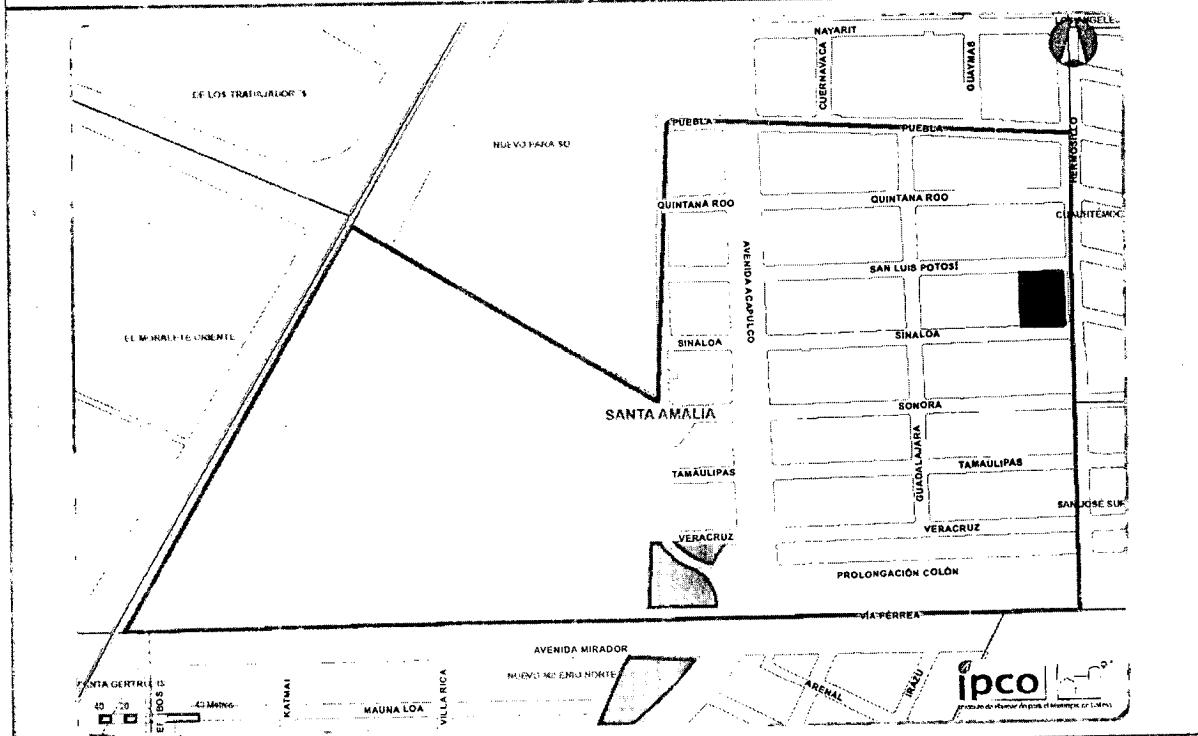
Notas: Cuenta con comité de barrio



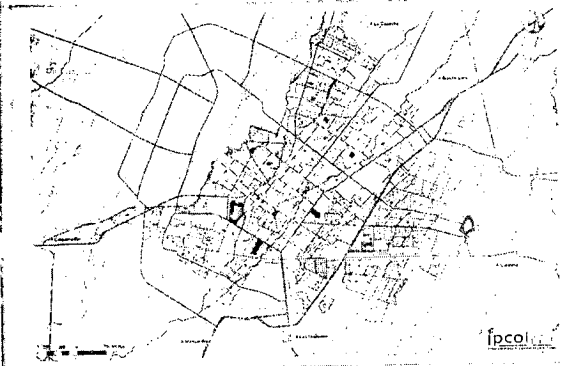
Localización:

Norte:	Colonia La Guadalupe
Sur:	Colonia Cuauhtémoc
Este:	Colonia Vicente Guerrero – Colonia El Paraíso
Oeste:	Colonia Los Angeles

Colonia Santa Amalia



Nombre oficial:	Santa Amalia
Zona:	3
Superficie:	218,187.22 m ²
Delimitación:	
Norte:	Calle Puebla
Sur:	Vía Férrea
Este:	Calle Hermosillo
Oeste:	Libramiento Ejército Mexicano
Población del Censo:	
2010	709 Habitantes
Notas:	Cuenta con comité de barrio

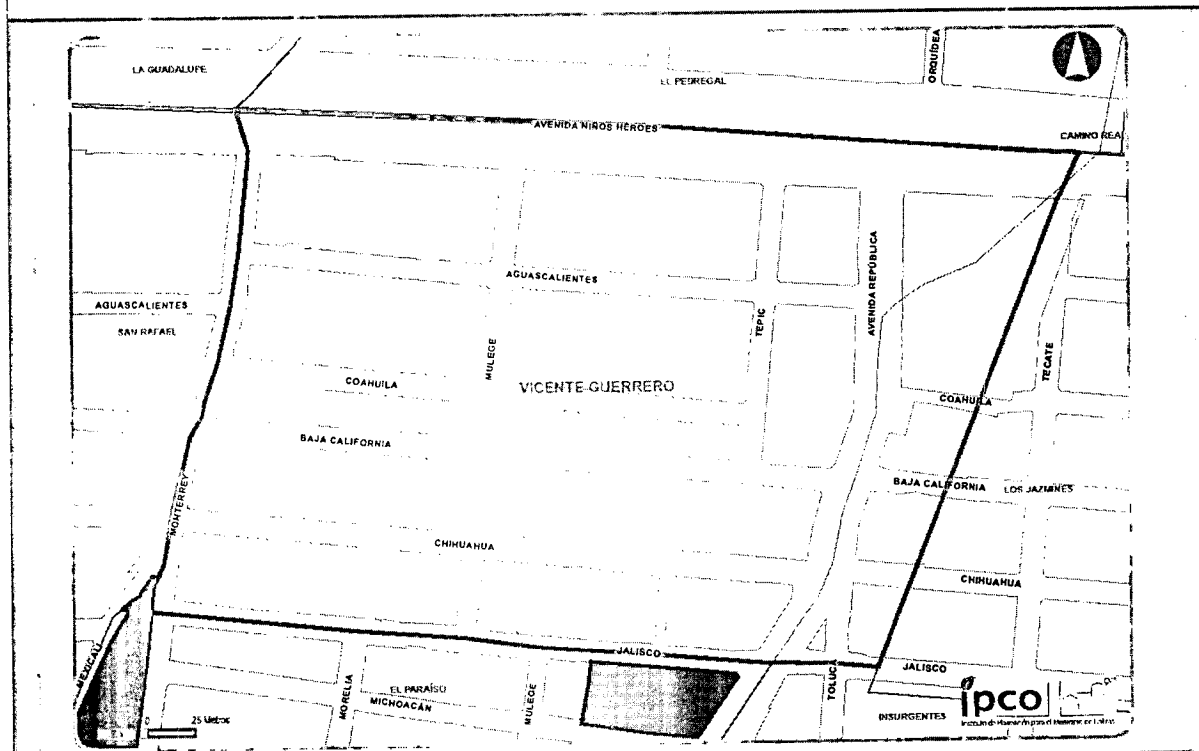


Localización:

Norte:	Colonia Nuevo Paraíso
Sur:	Colonia Nuevo Milenio Norte
Este:	Colonia Cuauhtémoc – Colonia San José Sur
Oeste:	Colonia El Moralete Oriente

Ramón

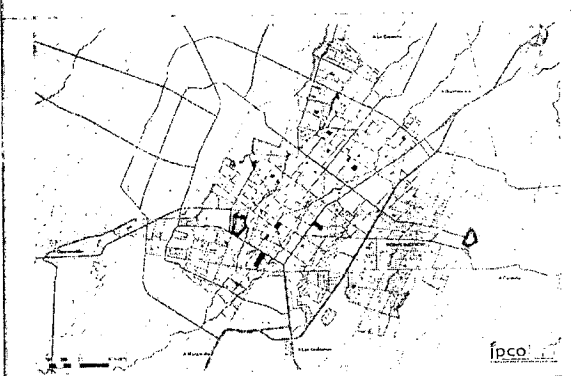
Colonia Vicente Guerrero



Nombre oficial:	Vicente Guerrero
Zona:	3
Superficie:	104,165.25 m ²
Delimitación:	
Norte:	Avenida Niños Héroes
Sur:	Calle Jalisco
Este:	Media cuadra al este de la Avenida República
Oeste:	Calle Monterrey

Población del Censo:	
2010	692 Habitantes

Notas: Cuenta con comité de barrio



Localización:	
Norte:	Colonia El Pedregal
Sur:	Colonia El Paraíso – Colonia Insurgentes
Este:	Colonia Los Jazmines
Oeste:	Colonia San Rafael

[Handwritten signature]