



H. AYUNTAMIENTO DE COLIMA
2012-2015

SALA DE REGIDORES

HONORABLE CABILDO

Presente.-

Los CC. Municipales integrantes de la Comisión de Desarrollo Urbano y Vivienda, que suscriben el presente dictamen, con fundamento en lo dispuesto por los artículos 87, fracción V, incisos a) y d) de la Constitución Política del Estado de Colima; 42, 45, fracción VII, y 53, fracción III, de la Ley del Municipio Libre del Estado de Colima; 21, fracción VIII, 59, 76 fracción I de la Ley de Asentamientos Humanos, así como por los artículos 64, fracciones V, VI y XII, 65, fracciones IV, V, y XIII, 97, 105, fracción I, 106, fracción I, 123 apartado A, fracciones II y XVII del Reglamento del Gobierno Municipal de Colima; y

CONSIDERANDO

PRIMERO.- Que recibimos memorándum No. S-1196/2013, suscrito por el LIC. SALVADOR CARDENAS MORALES, en su carácter de Secretario del H. Ayuntamiento, mediante el cual turnó a esta Comisión la comunicación suscrita por el Director General de Desarrollo Urbano, Ecología y Vivienda, para el análisis, estudio y aprobación, en su caso, mediante el cual adjunta el Dictamen Técnico para la Fe de Erratas a la Incorporación Municipal del Fraccionamiento "RESIDENCIAL ROMANZA, Etapas 1 y 2".

SEGUNDO.- Que conforme al oficio No. DGDUEV-652/2013, de fecha 13 de noviembre de 2013, que suscribe el ARQ. BELARMINO CORDERO GOMEZ, en su carácter de Director General de Desarrollo Urbano, Ecología y Vivienda, envía el Dictamen Técnico que contiene la Fe de Erratas a la Incorporación Municipal de las Etapas 1 y 2, publicada en el Periódico Oficial No. 45, denominado "EL ESTADO DE COLIMA", de fecha 24 de agosto del 2013.

TERCERO.- Que conforme al oficio No. DGDUEV-610/2013 de fecha 13 de noviembre, suscrito por el ARQ. BELARMINO CORDERO GÓMEZ, Director General de Desarrollo Urbano, Ecología y Vivienda del H. Ayuntamiento de Colima, que contiene el Dictamen Técnico de Fe de Erratas de la Incorporación Municipal de las Etapas 1 y 2 del fraccionamiento "RESIDENCIAL ROMANZA", se desprende que mediante solicitud de fecha **18 de Octubre de 2013**, el Lic. **Héctor Alejandro Michel Carrillo**, promotor del fraccionamiento "Residencial Romanza", solicita la Fe de Erratas a la Incorporación Municipal de las Etapas 1 y 2, publicada en el periódico oficial No. 45, denominado "EL ESTADO DE COLIMA" de fecha **sábado 24 de Agosto del año 2013**.

CUARTO.- Que dentro del Expediente turnado esta Comisión se desprende lo siguiente:

- I. En fecha 08 de Julio de 2010, el H. Cabildo de este H. Ayuntamiento autorizó el Programa Parcial de Urbanización del fraccionamiento "Residencial Romanza", publicándose en el Periódico Oficial "EL ESTADO DE COLIMA" el día 12 de Marzo de 2011.

*ELIG



H. AYUNTAMIENTO DE COLIMA
2012-2015

SALA DE REGIDORES

- II. Que mediante oficio No.-DGDUEV-442/2011 de fecha 29 de Julio de 2011, se otorgó la Licencia de Urbanización por etapas.
- III. El Lic. Héctor Alejandro Michel Carrillo, en fecha 22 de Julio de 2013, solicita la Incorporación Municipal del Fraccionamiento **"RESIDENCIAL ROMANZA"** Etapas 1 y 2, ubicado al norte de esta Ciudad de Colima.
- IV. Que el 24 de Julio de 2013, la Comisión de Desarrollo Urbano y Vivienda del H. Cabildo previo Dictamen Técnico expedido por la Dirección General de Desarrollo Urbano y Ecología del Ayuntamiento de Colima, tuvo a bien someter a consideración del H. Cabildo en Sesión Extraordinaria celebrada el 12 de Agosto de 2013, opinión favorable para la Aprobación de la Incorporación Municipal del Fraccionamiento denominado "Residencial Romanza" etapas 1 y 2.

QUINTO.- Que el acuerdo de la incorporación citada, publicado en el Periódico Oficial "EL ESTADO DE COLIMA", en fecha 24 de agosto del 2013, ejemplar No. 45, por error involuntario, existieron imprecisiones en el orden de los resolutivos, así como en el **CONSIDERANDO TERCERO**, que incluye los lotes a incorporar en las tablas publicadas en las páginas 1073 y 1074, omitiéndose varios lotes, tal y como se demuestra a continuación:

DICE:

CONSIDERANDO:

...

TERCERO.- Que la Incorporación Municipal de la Primera y Segunda Etapa del Fraccionamiento denominado **"RESIDENCIAL ROMANZA"** comprende un total de **190** lotes de los cuales; **20** lotes son de tipo Habitacional Unifamiliar Densidad Baja (**H2-U**), **160** lotes son de tipo Habitacional Unifamiliar Densidad Media (**H3-U**), **01** lote de tipo Corredor Urbano Mixto Intensidad Baja (**MD-1**), **08** lotes de tipo Corredor Urbano Mixto Intensidad Media (**MD-2**), y **01** lote de cesión para destinos de tipo Espacios Verdes y Abiertos (**EV**), como se muestra a continuación:

CONCENTRADO DE AREAS		
CONCEPTO	NO. DE LOTES	SUPERFICIE M ² TOTALES
Habitacional Unifamiliar Densidad Baja (H2-U)	20	6,076.33
Habitacional Unifamiliar Densidad Media (H3-U)	160	27,551.53
Corredor Urbano Mixto Intensidad Baja (MD-1)	01	400.34
Corredor Urbano Mixto Intensidad Media (MD-2)	08	3,126.46
Espacios Verdes y Abiertos (EV)	01	4,091.12
TOTAL AREA VENDIBLE	189	37,154.63
AREA DE VIALIDAD		21,551.88
AREA TOTAL		62,797.64

ETAPA 1					
MANZANA	LOTE	USO	UBICACIÓN	SUP.M ²	SUP.M ²
02-04-66-028	1	H3-U	CALLE MARIE CURIE	157.33	
	19	MD-2	CALLE MARIE CURIE	373.64	
	20	H3-U	CALLE MARIE CURIE	158.01	


*ELIG



H. AYUNTAMIENTO DE COLIMA
2012-2015

SALA DE REGIDORES

	21	H3-U	CALLE MARIE CURIE	157.48	
	22	H3-U	CALLE MARIE CURIE	156.96	
	23	H3-U	CALLE MARIE CURIE	156.99	
	24	H3-U	CALLE MARIE CURIE	158.68	
	25	H3-U	CALLE MARIE CURIE	159.67	
	26	H3-U	CALLE MARIE CURIE	157.74	
	27	H3-U	CALLE MARIE CURIE	157.09	
	28	H3-U	CALLE MARIE CURIE	156.54	
	29	H3-U	CALLE MARIE CURIE	156.11	
	30	H3-U	CALLE MARIE CURIE	156.62	
	31	H3-U	CALLE MARIE CURIE	157.32	
	32	H3-U	CALLE MARIE CURIE	158.08	
	33	H3-U	CALLE MARIE CURIE	160.06	
	34	H3-U	CALLE MARIE CURIE	160.78	
	35	H3-U	CALLE MARIE CURIE	160.64	
02-04-66-074	1	H3-U	CALLE NICOLAS COPERNICO	193.81	
	2 al 9	H3-U	CALLE NICOLAS COPERNICO	161.50	
	10	H3-U	CALLE NICOLAS COPERNICO	181.78	
	11	MD-2	AV. VENUSTIANO CARRANZA	396.94	
	12 al 14	MD-2	AV. VENUSTIANO CARRANZA	339.85	
	15	MD-2	AV. VENUSTIANO CARRANZA	486.40	
02-04-66-075	1	H3-U	AV. QUINTA ROMANZA	215.47	
	2	H3-U	AV. BENJAMIN FRANKLIN	209.92	
	3 al 14	H3-U	AV. BENJAMIN FRANKLIN	161.50	
	15	H3-U	AV. BENJAMIN FRANKLIN	164.53	
	16	H3-U	AV. QUINTA ROMANZA	265.70	
	17 al 28	H3-U	AV. QUINTA ROMANZA	161.50	
02-04-66-079	1		AV. BENJAMIN FRANKLIN		4,091.12
02-04-66-070	1	H3-U	CALLE ALFRED NOBEL	194.31	
	2	H3-U	AV. QUINTA ROMANZA	194.31	
	3	H3-U	AV. QUINTA ROMANZA	187.46	
	4	MD-2	AV. QUINTA ROMANZA	415.74	
	5	MD-2	CALLE ALFRED NOBEL	434.19	
	6	H3-U	CALLE ALFRED NOBEL	187.46	
02-04-66-071	1	H3-U	CALLE ALFRED NOBEL	229.90	
	2	H3-U	AV. QUINTA ROMANZA	224.35	
	3 al 15	H3-U	AV. QUINTA ROMANZA	161.50	
	16	H3-U	AV. QUINTA ROMANZA	303.88	
	17	H3-U	CALLE ALFRED NOBEL	234.06	
	18	H3-U	CALLE ALFRED NOBEL	171.00	
	19 al 31	H3-U	CALLE ALFRED NOBEL	161.50	
02-04-66-023	46	H2-U	CALLE ALFRED NOBEL	308.08	
	47	H2-U	CALLE ALFRED NOBEL	302.91	
	48	H2-U	CALLE ALFRED NOBEL	300.31	
	49	H2-U	CALLE ALFRED NOBEL	301.05	
	50	H2-U	CALLE ALFRED NOBEL	302.16	
	51	H2-U	CALLE ALFRED NOBEL	303.81	
	52	H2-U	CALLE ALFRED NOBEL	306.12	
	53	H2-U	CALLE ALFRED NOBEL	301.48	
	54	H2-U	CALLE ALFRED NOBEL	306.42	
	55	H2-U	CALLE ALFRED NOBEL	305.90	
	56	H2-U	CALLE ALFRED NOBEL	304.88	
	57	H2-U	CALLE ALFRED NOBEL	302.85	
	58	H2-U	CALLE ALFRED NOBEL	304.23	
	59	H2-U	CALLE ALFRED NOBEL	302.00	
60	H2-U	CALLE ALFRED NOBEL	300.10		
	61	MD-1	CALLE ALFRED NOBEL	400.34	



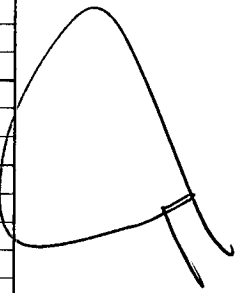
*ELIG



H. AYUNTAMIENTO DE COLIMA
2012-2015

SALA DE REGIDORES

ETAPA 2					
MANZANA	LOTE	USO	UBICACIÓN	SUP.M ²	M ²
02-04-66-029	1	H3-U	CALLE MARIE CURIE	273.60	
	17	H3-U	CALLE MARIE CURIE	159.00	
	18	H3-U	CALLE MARIE CURIE	163.42	
	19	H3-U	CALLE MARIE CURIE	165.21	
	20	H3-U	CALLE MARIE CURIE	167.00	
	21	H3-U	CALLE MARIE CURIE	168.78	
	22	H3-U	CALLE MARIE CURIE	170.51	
	23	H3-U	CALLE MARIE CURIE	171.17	
	24	H3-U	CALLE MARIE CURIE	171.47	
	25	H3-U	CALLE MARIE CURIE	171.65	
	26	H3-U	CALLE MARIE CURIE	171.33	
	27	H3-U	CALLE MARIE CURIE	170.95	
	28	H3-U	CALLE MARIE CURIE	170.56	
29	H3-U	CALLE MARIE CURIE	170.18		
02-04-66-080	1	H3-U	AV. BENJAMIN FRANKLIN	311.12	
	2	H3-U	CALLE MARIE CURIE	281.64	
	3 al 11	H3-U	CALLE MARIE CURIE	161.50	
	12	H3-U	PRIMAVERA DEL ROBLE	246.13	
	13	H3-U	PRIMAVERA DEL ROBLE	246.66	
	14	H3-U	PRIMAVERA DEL ROBLE	222.25	
	15 al 22	H3-U	AV. BENJAMIN FRANKLIN	161.50	
02-04-66-076	1	H3-U	AV. QUINTA ROMANZA	168.10	
	2	H3-U	AV. BENJAMIN FRANKLIN	232.72	
	3 al 10	H3-U	AV. BENJAMIN FRANKLIN	161.50	
	11	H3-U	AV. BENJAMIN FRANKLIN	184.36	
	12	H3-U	AV. QUINTA ROMANZA	178.81	
	13 al 20	H3-U	AV. QUINTA ROMANZA	161.50	
02-04-66-072	1	H3-U	CALLE ALFRED NOBEL	224.21	
	2	H3-U	AV. QUINTA ROMANZA	271.99	
	3 al 7	H3-U	AV. QUINTA ROMANZA	161.50	
	8	H3-U	AV. QUINTA ROMANZA	184.36	
	9	H3-U	CALLE ALFRED NOBEL	178.81	
	10 al 14	H3-U	CALLE ALFRED NOBEL	161.50	
02-04-66-023	41	H2-U	CALLE ALFRED NOBEL	300.48	
	42	H2-U	CALLE ALFRED NOBEL	302.71	
	43	H2-U	CALLE ALFRED NOBEL	305.14	
	44	H2-U	CALLE ALFRED NOBEL	307.07	
	45	H2-U	CALLE ALFRED NOBEL	308.63	



ACUERDO:

PRIMERO.- ...

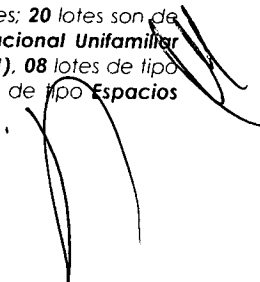
TERCERO.- Procédase a costa del Urbanizador, la publicación del presente Acuerdo en el Periódico Oficial "El Estado de Colima".

SEGUNDO.- Que la Incorporación Municipal de la **Primera y Segunda Etapa** del Fraccionamiento denominado "**RESIDENCIAL ROMANZA**" comprende un total de **190** lotes de los cuales; **20** lotes son de tipo **Habitacional Unifamiliar Densidad Baja (H2-U)**, **160** lotes son de tipo **Habitacional Unifamiliar Densidad Media (H3-U)**, **01** lote de tipo **Corredor Urbano Mixto Intensidad Baja (MD-1)**, **08** lotes de tipo **Corredor Urbano Mixto Intensidad Media (MD-2)**, y **01** lote de cesión para destinos de tipo **Espacios Verdes y Abiertos (EV)**.

CUARTO.- ...

QUINTO.- ...

SEXTO.- ...



*ELIG



H. AYUNTAMIENTO DE COLIMA
2012-2015

SALA DE REGIDORES

SEPTIMO.- ...
OCTAVO.- ...

DEBE DECIR:

CONSIDERANDO:

...
...

TERCERO.- Que la **Incorporación Municipal de la Primera y Segunda Etapa** del Fraccionamiento denominado **"RESIDENCIAL ROMANZA"** comprende un total de **190** lotes de los cuales: **20** lotes son de tipo Habitacional Unifamiliar Densidad Baja (**H2-U**), **160** lotes son de tipo Habitacional Unifamiliar Densidad Media (**H3-U**), **01** lote de tipo Corredor Urbano Mixto Intensidad Baja (**MD-1**), **08** lotes de tipo Corredor Urbano Mixto Intensidad Media (**MD-2**), y **01** lote de cesión para destinos de tipo Espacios Verdes y Abiertos (**EV**), como se muestra a continuación:

CONCEPTO DE AREAS		
CONCEPTO	NO. DE LOTES	SUPERFICIE M ² TOTALES
Habitacional Unifamiliar Densidad Baja (H2-U)	20	6,076.33
Habitacional Unifamiliar Densidad Media (H3-U)	160	27,551.53
Corredor Urbano Mixto Intensidad Baja(MD-1)	01	400.34
Corredor Urbano Mixto Intensidad Media (MD-2)	08	3,126.46
Espacios Verdes y Abiertos (EV)	01	4,091.12
TOTAL AREA VENDIBLE	189	37,154.63
AREA DE VIALIDAD		21,551.88
AREA TOTAL		62,797.64

ETAPA 1					
MANZANA	LOTE	USO	UBICACIÓN	SUP.M ²	SUP.M ²
02-04-66-028	1	H3-U	CALLE MARIE CURIE	157.33	
	19	MD-2	CALLE MARIE CURIE	373.64	
	20	H3-U	CALLE MARIE CURIE	158.01	
	21	H3-U	CALLE MARIE CURIE	157.48	
	22	H3-U	CALLE MARIE CURIE	156.96	
	23	H3-U	CALLE MARIE CURIE	156.99	
	24	H3-U	CALLE MARIE CURIE	158.68	
	25	H3-U	CALLE MARIE CURIE	159.67	
	26	H3-U	CALLE MARIE CURIE	157.74	
	27	H3-U	CALLE MARIE CURIE	157.09	
	28	H3-U	CALLE MARIE CURIE	156.54	
	29	H3-U	CALLE MARIE CURIE	156.11	
	30	H3-U	CALLE MARIE CURIE	156.62	
	31	H3-U	CALLE MARIE CURIE	157.32	
	32	H3-U	CALLE MARIE CURIE	158.08	
02-04-66-074	1	H3-U	CALLE NICOLAS COPERNICO	193.81	
	2	H3-U	CALLE NICOLAS COPERNICO	161.50	
	3	H3-U	CALLE NICOLAS COPERNICO	161.50	
	4	H3-U	CALLE NICOLAS COPERNICO	161.50	
	5	H3-U	CALLE NICOLAS COPERNICO	161.50	
	6	H3-U	CALLE NICOLAS COPERNICO	161.50	
	7	H3-U	CALLE NICOLAS COPERNICO	161.50	
	8	H3-U	CALLE NICOLAS COPERNICO	161.50	
	9	H3-U	CALLE NICOLAS COPERNICO	161.50	
	10	H3-U	CALLE NICOLAS COPERNICO	181.78	
	11	MD-2	AV. VENUSTIANO CARRANZA	396.94	
	12	MD-2	AV. VENUSTIANO CARRANZA	339.85	
	13	MD-2	AV. VENUSTIANO CARRANZA	339.85	
	14	MD-2	AV. VENUSTIANO CARRANZA	339.85	



H. AYUNTAMIENTO DE COLIMA
2012-2015

SALA DE REGIDORES

02-04-66-075	15	MD-2	AV. VENUSTIANO CARRANZA	486.40	
	1	H3-U	AV. QUINTA ROMANZA	215.47	
	2	H3-U	AV. BENJAMIN FRANKLIN	209.92	
	3	H3-U	AV. BENJAMIN FRANKLIN	161.50	
	4	H3-U	AV. BENJAMIN FRANKLIN	161.50	
	5	H3-U	AV. BENJAMIN FRANKLIN	161.50	
	6	H3-U	AV. BENJAMIN FRANKLIN	161.50	
	7	H3-U	AV. BENJAMIN FRANKLIN	161.50	
	8	H3-U	AV. BENJAMIN FRANKLIN	161.50	
	9	H3-U	AV. BENJAMIN FRANKLIN	161.50	
	10	H3-U	AV. BENJAMIN FRANKLIN	161.50	
	11	H3-U	AV. BENJAMIN FRANKLIN	161.50	
	12	H3-U	AV. BENJAMIN FRANKLIN	161.50	
	13	H3-U	AV. BENJAMIN FRANKLIN	161.50	
	14	H3-U	AV. BENJAMIN FRANKLIN	161.50	
	15	H3-U	AV. BENJAMIN FRANKLIN	164.53	
	16	H3-U	AV. QUINTA ROMANZA	265.70	
	17	H3-U	AV. QUINTA ROMANZA	161.50	
	18	H3-U	AV. QUINTA ROMANZA	161.50	
	19	H3-U	AV. QUINTA ROMANZA	161.50	
	20	H3-U	AV. QUINTA ROMANZA	161.50	
	21	H3-U	AV. QUINTA ROMANZA	161.50	
	22	H3-U	AV. QUINTA ROMANZA	161.50	
	23	H3-U	AV. QUINTA ROMANZA	161.50	
	24	H3-U	AV. QUINTA ROMANZA	161.50	
	25	H3-U	AV. QUINTA ROMANZA	161.50	
	26	H3-U	AV. QUINTA ROMANZA	161.50	
	27	H3-U	AV. QUINTA ROMANZA	161.50	
28	H3-U	AV. QUINTA ROMANZA	161.50		
02-04-66-079	1	EV	AV. BENJAMIN FRANKLIN		4,091.12
02-04-66-070	1	H3-U	CALLE ALFRED NOBEL	194.31	
	2	H3-U	AV. QUINTA ROMANZA	194.31	
	3	H3-U	AV. QUINTA ROMANZA	187.46	
	4	MD-2	AV. QUINTA ROMANZA	415.74	
	5	MD-2	CALLE ALFRED NOBEL	434.19	
	6	H3-U	CALLE ALFRED NOBEL	187.46	
02-04-66-071	1	H3-U	CALLE ALFRED NOBEL	229.90	
	2	H3-U	AV. QUINTA ROMANZA	224.35	
	3	H3-U	AV. QUINTA ROMANZA	161.50	
	4	H3-U	AV. QUINTA ROMANZA	161.50	
	5	H3-U	AV. QUINTA ROMANZA	161.50	
	6	H3-U	AV. QUINTA ROMANZA	161.50	
	7	H3-U	AV. QUINTA ROMANZA	161.50	
	8	H3-U	AV. QUINTA ROMANZA	161.50	
	9	H3-U	AV. QUINTA ROMANZA	161.50	
	10	H3-U	AV. QUINTA ROMANZA	161.50	
	11	H3-U	AV. QUINTA ROMANZA	161.50	
	12	H3-U	AV. QUINTA ROMANZA	161.50	
	13	H3-U	AV. QUINTA ROMANZA	161.50	
	14	H3-U	AV. QUINTA ROMANZA	161.50	
	15	H3-U	AV. QUINTA ROMANZA	161.50	
	16	H3-U	AV. QUINTA ROMANZA	303.88	
	17	H3-U	CALLE ALFRED NOBEL	234.06	
	18	H3-U	CALLE ALFRED NOBEL	171.00	
	19	H3-U	CALLE ALFRED NOBEL	161.50	
	20	H3-U	CALLE ALFRED NOBEL	161.50	
	21	H3-U	CALLE ALFRED NOBEL	161.50	
	22	H3-U	CALLE ALFRED NOBEL	161.50	
	23	H3-U	CALLE ALFRED NOBEL	161.50	
	24	H3-U	CALLE ALFRED NOBEL	161.50	

*ELIG



H. AYUNTAMIENTO DE COLIMA
2012-2015

SALA DE REGIDORES

	25	H3-U	CALLE ALFRED NOBEL	161.50	
	26	H3-U	CALLE ALFRED NOBEL	161.50'	
	27	H3-U	CALLE ALFRED NOBEL	161.50	
	28	H3-U	CALLE ALFRED NOBEL	161.50	
	29	H3-U	CALLE ALFRED NOBEL	161.50	
	30	H3-U	CALLE ALFRED NOBEL	161.50	
02-04-066-023	31	H3-U	CALLE ALFRED NOBEL	161.50	
	46	H2-U	CALLE ALFRED NOBEL	308.08	
	47	H2-U	CALLE ALFRED NOBEL	302.91	
	48	H2-U	CALLE ALFRED NOBEL	300.31	
	49	H2-U	CALLE ALFRED NOBEL	301.05	
	50	H2-U	CALLE ALFRED NOBEL	302.16	
	51	H2-U	CALLE ALFRED NOBEL	303.81	
	52	H2-U	CALLE ALFRED NOBEL	306.12	
	53	H2-U	CALLE ALFRED NOBEL	301.48	
	54	H2-U	CALLE ALFRED NOBEL	306.42	
	55	H2-U	CALLE ALFRED NOBEL	305.90	
	56	H2-U	CALLE ALFRED NOBEL	304.88	
	57	H2-U	CALLE ALFRED NOBEL	302.85	
	58	H2-U	CALLE ALFRED NOBEL	304.23	
	59	H2-U	CALLE ALFRED NOBEL	302.00	
60	H2-U	CALLE ALFRED NOBEL	300.10		
61	MD-1	CALLE ALFRED NOBEL	400.34		

ETAPA 2					
MANZANA	LOTE	USO	UBICACION	SUP.M ²	M ²
02-04-66-029	1	H3-U	CALLE MARIE CURIE	273.60	
	17	H3-U	CALLE MARIE CURIE	159.00	
	18	H3-U	CALLE MARIE CURIE	163.42'	
	19	H3-U	CALLE MARIE CURIE	165.21	
	20	H3-U	CALLE MARIE CURIE	167.00	
	21	H3-U	CALLE MARIE CURIE	168.78	
	22	H3-U	CALLE MARIE CURIE	170.51	
	23	H3-U	CALLE MARIE CURIE	171.17	
	24	H3-U	CALLE MARIE CURIE	171.47	
	25	H3-U	CALLE MARIE CURIE	171.65	
	26	H3-U	CALLE MARIE CURIE	171.33	
	27	H3-U	CALLE MARIE CURIE	170.95	
	28	H3-U	CALLE MARIE CURIE	170.56	
29	H3-U	CALLE MARIE CURIE	170.18		
02-04-66-080	1	H3-U	AV. BENJAMIN FRANKLIN	311.12	
	2	H3-U	CALLE MARIE CURIE	281.64	
	3	H3-U	CALLE MARIE CURIE	161.50	
	4	H3-U	CALLE MARIE CURIE	161.50	
	5	H3-U	CALLE MARIE CURIE	161.50	
	6	H3-U	CALLE MARIE CURIE	161.50	
	7	H3-U	CALLE MARIE CURIE	161.50	
	8	H3-U	CALLE MARIE CURIE	161.50	
	9	H3-U	CALLE MARIE CURIE	161.50	
	10	H3-U	CALLE MARIE CURIE	161.50	
	11	H3-U	CALLE MARIE CURIE	161.50	
	12	H3-U	PRIMAVERA DEL ROBLE	246.13	
	13	H3-U	PRIMAVERA DEL ROBLE	246.66	
14	H3-U	PRIMAVERA DEL ROBLE	222.25		
15	H3-U	AV. BENJAMIN FRANKLIN	161.50		
16	H3-U	AV. BENJAMIN FRANKLIN	161.50		
17	H3-U	AV. BENJAMIN FRANKLIN	161.50		
18	H3-U	AV. BENJAMIN FRANKLIN	161.50		
19	H3-U	AV. BENJAMIN FRANKLIN	161.50		
20	H3-U	AV. BENJAMIN FRANKLIN	161.50		

*ELIG



H. AYUNTAMIENTO DE COLIMA
2012-2015

SALA DE REGIDORES

	21	H3-U	AV. BENJAMIN FRANKLIN	161.50	
	22	H3-U	AV. BENJAMIN FRANKLIN	161.50	
02-04-66-076	1	H3-U	AV. QUINTA ROMANZA	168.10	
	2	H3-U	AV. BENJAMIN FRANKLIN	232.72	
	3	H3-U	AV. BENJAMIN FRANKLIN	161.50	
	4	H3-U	AV. BENJAMIN FRANKLIN	161.50	
	5	H3-U	AV. BENJAMIN FRANKLIN	161.50	
	6	H3-U	AV. BENJAMIN FRANKLIN	161.50	
	7	H3-U	AV. BENJAMIN FRANKLIN	161.50	
	8	H3-U	AV. BENJAMIN FRANKLIN	161.50	
	9	H3-U	AV. BENJAMIN FRANKLIN	161.50	
	10	H3-U	AV. BENJAMIN FRANKLIN	161.50	
	11	H3-U	AV. BENJAMIN FRANKLIN	184.36	
	12	H3-U	AV. QUINTA ROMANZA	178.81	
	13	H3-U	AV. QUINTA ROMANZA	161.50	
	14	H3-U	AV. QUINTA ROMANZA	161.50	
	15	H3-U	AV. QUINTA ROMANZA	161.50	
	16	H3-U	AV. QUINTA ROMANZA	161.50	
	17	H3-U	AV. QUINTA ROMANZA	161.50	
	18	H3-U	AV. QUINTA ROMANZA	161.50	
	19	H3-U	AV. QUINTA ROMANZA	161.50	
02-04-66-072	1	H3-U	CALLE ALFRED NOBEL	224.21	
	2	H3-U	AV. QUINTA ROMANZA	271.99	
	3	H3-U	AV. QUINTA ROMANZA	161.50	
	4	H3-U	AV. QUINTA ROMANZA	161.50	
	5	H3-U	AV. QUINTA ROMANZA	161.50	
	6	H3-U	AV. QUINTA ROMANZA	161.50	
	7	H3-U	AV. QUINTA ROMANZA	161.50	
	8	H3-U	AV. QUINTA ROMANZA	184.36	
	9	H3-U	CALLE ALFRED NOBEL	178.81	
	10	H3-U	CALLE ALFRED NOBEL	161.50	
	11	H3-U	CALLE ALFRED NOBEL	161.50	
	12	H3-U	CALLE ALFRED NOBEL	161.50	
	13	H3-U	CALLE ALFRED NOBEL	161.50	
	14	H3-U	CALLE ALFRED NOBEL	161.50	
02-04-66-023	41	H2-U	CALLE ALFRED NOBEL	300.48	
	42	H2-U	CALLE ALFRED NOBEL	302.71	
	43	H2-U	CALLE ALFRED NOBEL	305.14	
	44	H2-U	CALLE ALFRED NOBEL	307.07	
	45	H2-U	CALLE ALFRED NOBEL	308.63	

ACUERDO:

PRIMERO.- ...

SEGUNDO.- Que la Incorporación Municipal de la **Primera y Segunda Etapa** del Fraccionamiento denominado "**RESIDENCIAL ROMANZA**" comprende un total de **190** lotes de los cuales; **20** lotes son de tipo **Habitacional Unifamiliar Densidad Baja (H2-U)**, **160** lotes son de tipo **Habitacional Unifamiliar Densidad Media (H3-U)**, **01** lote de tipo **Corredor Urbano Mixto Intensidad Baja (MD-1)**, **08** lotes de tipo **Corredor Urbano Mixto Intensidad Media (MD-2)**, y **01** lote de cesión para destinos de tipo **Espacios Verdes y Abiertos (EV)**.

TERCERO.- Procédase a costa del Urbanizador, la publicación del presente Acuerdo en el Periódico Oficial "El Estado de Colima".

CUARTO.- ...

QUINTO.- ...

SEXTO.- ...

SEPTIMO.- ...

*ELIG



H. AYUNTAMIENTO DE COLIMA
2012-2015

SALA DE REGIDORES

OCTAVO.- ...

SEXTO.- Que para dar cumplimiento al oficio no. DGDUEV-652/2013, que suscribe el Director General de Desarrollo Urbano, Ecología y Vivienda, referente al trámite de publicación de Fe de Erratas a la Incorporación Municipal de las Etapas 1 y 2, publicada en el periódico oficial No. 45 denominado "EL ESTADO DE COLIMA", de fecha 24 de agosto de 2013, es necesario contar con el acuerdo de Cabildo que autorice la Fe de Erratas, a que se hace referencia en el considerando anterior.

Por lo anteriormente expuesto y fundado, esta Comisión ha tenido a bien someter a la consideración del H. Cabildo la aprobación del siguiente:

ACUERDO

PRIMERO.- Es de aprobarse y se aprueba la Fe de Erratas a la Incorporación Municipal de las Etapas 1 y 2 del Fraccionamiento "RESIDENCIAL ROMANZA", publicada en el Periódico Oficial No. 45, denominado "EL ESTADO DE COLIMA", de fecha 24 de agosto del 2013., En lo que se refiere al orden de los resolutivos del Acuerdo, así como al **CONSIDERANDO TERCERO**, que incluye los lotes a incorporar en las tablas publicadas en las páginas 1073 y 1074, Debiendo quedar en los términos siguientes:

"**TERCERO.-** Que la Incorporación Municipal de la Primera y Segunda Etapa del Fraccionamiento denominado "**RESIDENCIAL ROMANZA**" comprende un total de 190 lotes de los cuales: 20 lotes son de tipo Habitacional Unifamiliar Densidad Baja (**H2-U**), 160 lotes son de tipo Habitacional Unifamiliar Densidad Media (**H3-U**), 01 lote de tipo Corredor Urbano Mixto Intensidad Baja (**MD-1**), 08 lotes de tipo Corredor Urbano Mixto Intensidad Media (**MD-2**), y 01 lote de cesión para destino de tipo Espacios Verdes y Abiertos (**EV**), como se muestra a continuación:

CONCENTRADO DE AREAS		
CONCEPTO	NO. DE LOTES	SUPERFICIE M ² TOTALES
Habitacional Unifamiliar Densidad Baja (H2-U)	20	6,076.33
Habitacional Unifamiliar Densidad Media (H3-U)	160	27,551.53
Corredor Urbano Mixto Intensidad Baja(MD-1)	01	400.34
Corredor Urbano Mixto Intensidad Media (MD-2)	08	3,126.46
Espacios Verdes y Abiertos (EV)	01	4,091.12
TOTAL AREA VENDIBLE	189	37,154.63
AREA DE VIALIDAD		21,551.88
AREA TOTAL		62,797.64

ETAPA 1					
MANZANA	LOTE	USO	UBICACIÓN	SUP.M ²	SUP.M ²
02-04-66-028	1	H3-U	CALLE MARIE CURIE	157.33	
	19	MD-2	CALLE MARIE CURIE	373.64	
	20	H3-U	CALLE MARIE CURIE	158.01	
	21	H3-U	CALLE MARIE CURIE	157.48	
	22	H3-U	CALLE MARIE CURIE	156.96	
	23	H3-U	CALLE MARIE CURIE	156.99	
	24	H3-U	CALLE MARIE CURIE	158.68	
	25	H3-U	CALLE MARIE CURIE	159.67	
	26	H3-U	CALLE MARIE CURIE	157.74	
	27	H3-U	CALLE MARIE CURIE	157.09	

*ELIG



H. AYUNTAMIENTO DE COLIMA
2012-2015

SALA DE REGIDORES

	28	H3-U	CALLE MARIE CURIE	156.54	
	29	H3-U	CALLE MARIE CURIE	156.11	
	30	H3-U	CALLE MARIE CURIE	156.62	
	31	H3-U	CALLE MARIE CURIE	157.32	
	32	H3-U	CALLE MARIE CURIE	158.08	
	33	H3-U	CALLE MARIE CURIE	160.06	
	34	H3-U	CALLE MARIE CURIE	160.78	
	35	H3-U	CALLE MARIE CURIE	160.64	
02-04-66-074	1	H3-U	CALLE NICOLAS COPERNICO	193.81	
	2	H3-U	CALLE NICOLAS COPERNICO	161.50	
	3	H3-U	CALLE NICOLAS COPERNICO	161.50	
	4	H3-U	CALLE NICOLAS COPERNICO	161.50	
	5	H3-U	CALLE NICOLAS COPERNICO	161.50	
	6	H3-U	CALLE NICOLAS COPERNICO	161.50	
	7	H3-U	CALLE NICOLAS COPERNICO	161.50	
	8	H3-U	CALLE NICOLAS COPERNICO	161.50	
	9	H3-U	CALLE NICOLAS COPERNICO	161.50	
	10	H3-U	CALLE NICOLAS COPERNICO	181.78	
	11	MD-2	AV. VENUSTIANO CARRANZA	396.94	
	12	MD-2	AV. VENUSTIANO CARRANZA	339.85	
	13	MD-2	AV. VENUSTIANO CARRANZA	339.85	
	14	MD-2	AV. VENUSTIANO CARRANZA	339.85	
	15	MD-2	AV. VENUSTIANO CARRANZA	486.40	
02-04-66-075	1	H3-U	AV. QUINTA ROMANZA	215.47	
	2	H3-U	AV. BENJAMIN FRANKLIN	209.92	
	3	H3-U	AV. BENJAMIN FRANKLIN	161.50	
	4	H3-U	AV. BENJAMIN FRANKLIN	161.50	
	5	H3-U	AV. BENJAMIN FRANKLIN	161.50	
	6	H3-U	AV. BENJAMIN FRANKLIN	161.50	
	7	H3-U	AV. BENJAMIN FRANKLIN	161.50	
	8	H3-U	AV. BENJAMIN FRANKLIN	161.50	
	9	H3-U	AV. BENJAMIN FRANKLIN	161.50	
	10	H3-U	AV. BENJAMIN FRANKLIN	161.50	
	11	H3-U	AV. BENJAMIN FRANKLIN	161.50	
	12	H3-U	AV. BENJAMIN FRANKLIN	161.50	
	13	H3-U	AV. BENJAMIN FRANKLIN	161.50	
	14	H3-U	AV. BENJAMIN FRANKLIN	161.50	
	15	H3-U	AV. BENJAMIN FRANKLIN	164.53	
	16	H3-U	AV. QUINTA ROMANZA	265.70	
	17	H3-U	AV. QUINTA ROMANZA	161.50	
	18	H3-U	AV. QUINTA ROMANZA	161.50	
	19	H3-U	AV. QUINTA ROMANZA	161.50	
	20	H3-U	AV. QUINTA ROMANZA	161.50	
	21	H3-U	AV. QUINTA ROMANZA	161.50	
	22	H3-U	AV. QUINTA ROMANZA	161.50	
	23	H3-U	AV. QUINTA ROMANZA	161.50	
	24	H3-U	AV. QUINTA ROMANZA	161.50	
	25	H3-U	AV. QUINTA ROMANZA	161.50	
	26	H3-U	AV. QUINTA ROMANZA	161.50	
	27	H3-U	AV. QUINTA ROMANZA	161.50	
	28	H3-U	AV. QUINTA ROMANZA	161.50	
02-04-66-079	1	EV	AV. BENJAMIN FRANKLIN		4,091.12
02-04-66-070	1	H3-U	CALLE ALFRED NOBEL	194.31	
	2	H3-U	AV. QUINTA ROMANZA	194.31	
	3	H3-U	AV. QUINTA ROMANZA	187.46	
	4	MD-2	AV. QUINTA ROMANZA	415.74	
	5	MD-2	CALLE ALFRED NOBEL	434.19	
	6	H3-U	CALLE ALFRED NOBEL	187.46	
02-04-66-071	1	H3-U	CALLE ALFRED NOBEL	229.98	
	2	H3-U	AV. QUINTA ROMANZA	224.35	



H. AYUNTAMIENTO DE COLIMA
2012-2015

SALA DE REGIDORES

	3	H3-U	AV. QUINTA ROMANZA	161.50	
	4	H3-U	AV. QUINTA ROMANZA	161.50	
	5	H3-U	AV. QUINTA ROMANZA	161.50	
	6	H3-U	AV. QUINTA ROMANZA	161.50	
	7	H3-U	AV. QUINTA ROMANZA	161.50	
	8	H3-U	AV. QUINTA ROMANZA	161.50	
	9	H3-U	AV. QUINTA ROMANZA	161.50	
	10	H3-U	AV. QUINTA ROMANZA	161.50	
	11	H3-U	AV. QUINTA ROMANZA	161.50	
	12	H3-U	AV. QUINTA ROMANZA	161.50	
	13	H3-U	AV. QUINTA ROMANZA	161.50	
	14	H3-U	AV. QUINTA ROMANZA	161.50	
	15	H3-U	AV. QUINTA ROMANZA	161.50	
	16	H3-U	AV. QUINTA ROMANZA	303.88	
	17	H3-U	CALLE ALFRED NOBEL	234.06	
	18	H3-U	CALLE ALFRED NOBEL	171.00	
	19	H3-U	CALLE ALFRED NOBEL	161.50	
	20	H3-U	CALLE ALFRED NOBEL	161.50	
	21	H3-U	CALLE ALFRED NOBEL	161.50	
	22	H3-U	CALLE ALFRED NOBEL	161.50	
	23	H3-U	CALLE ALFRED NOBEL	161.50	
	24	H3-U	CALLE ALFRED NOBEL	161.50	
	25	H3-U	CALLE ALFRED NOBEL	161.50	
	26	H3-U	CALLE ALFRED NOBEL	161.50	
	27	H3-U	CALLE ALFRED NOBEL	161.50	
	28	H3-U	CALLE ALFRED NOBEL	161.50	
	29	H3-U	CALLE ALFRED NOBEL	161.50	
	30	H3-U	CALLE ALFRED NOBEL	161.50	
	31	H3-U	CALLE ALFRED NOBEL	161.50	
02-04-066-023	46	H2-U	CALLE ALFRED NOBEL	308.08	
	47	H2-U	CALLE ALFRED NOBEL	302.91	
	48	H2-U	CALLE ALFRED NOBEL	300.31	
	49	H2-U	CALLE ALFRED NOBEL	301.05	
	50	H2-U	CALLE ALFRED NOBEL	302.16	
	51	H2-U	CALLE ALFRED NOBEL	303.81	
	52	H2-U	CALLE ALFRED NOBEL	306.12	
	53	H2-U	CALLE ALFRED NOBEL	301.48	
	54	H2-U	CALLE ALFRED NOBEL	306.42	
	55	H2-U	CALLE ALFRED NOBEL	305.90	
	56	H2-U	CALLE ALFRED NOBEL	304.88	
	57	H2-U	CALLE ALFRED NOBEL	302.85	
	58	H2-U	CALLE ALFRED NOBEL	304.23	
	59	H2-U	CALLE ALFRED NOBEL	302.00	
	60	H2-U	CALLE ALFRED NOBEL	300.10	
	61	MD-1	CALLE ALFRED NOBEL	400.34	

ETAPA 2					
MANZANA	LOTE	USO	UBICACIÓN	SUP.M ²	M ²
02-04-66-029	1	H3-U	CALLE MARIE CURIE	273.60	
	17	H3-U	CALLE MARIE CURIE	159.00	
	18	H3-U	CALLE MARIE CURIE	163.42	
	19	H3-U	CALLE MARIE CURIE	165.21	
	20	H3-U	CALLE MARIE CURIE	167.00	
	21	H3-U	CALLE MARIE CURIE	168.78	
	22	H3-U	CALLE MARIE CURIE	170.51	
	23	H3-U	CALLE MARIE CURIE	171.17	
	24	H3-U	CALLE MARIE CURIE	171.47	
	25	H3-U	CALLE MARIE CURIE	171.65	
	26	H3-U	CALLE MARIE CURIE	171.33	
27	H3-U	CALLE MARIE CURIE	170.95		

*ELIG



H. AYUNTAMIENTO DE COLIMA
2012-2015

SALA DE REGIDORES

02-04-66-080	28	H3-U	CALLE MARIE CURIE	170.56
	29	H3-U	CALLE MARIE CURIE	170.18
	1	H3-U	AV. BENJAMIN FRANKLIN	311.12
	2	H3-U	CALLE MARIE CURIE	281.64
	3	H3-U	CALLE MARIE CURIE	161.50
	4	H3-U	CALLE MARIE CURIE	161.50
	5	H3-U	CALLE MARIE CURIE	161.50
	6	H3-U	CALLE MARIE CURIE	161.50
	7	H3-U	CALLE MARIE CURIE	161.50
	8	H3-U	CALLE MARIE CURIE	161.50
	9	H3-U	CALLE MARIE CURIE	161.50
	10	H3-U	CALLE MARIE CURIE	161.50
	11	H3-U	CALLE MARIE CURIE	161.50
	12	H3-U	PRIMAVERA DEL ROBLE	246.13
	13	H3-U	PRIMAVERA DEL ROBLE	246.66
	14	H3-U	PRIMAVERA DEL ROBLE	222.25
	15	H3-U	AV. BENJAMIN FRANKLIN	161.50
	16	H3-U	AV. BENJAMIN FRANKLIN	161.50
	17	H3-U	AV. BENJAMIN FRANKLIN	161.50
	18	H3-U	AV. BENJAMIN FRANKLIN	161.50
	19	H3-U	AV. BENJAMIN FRANKLIN	161.50
	20	H3-U	AV. BENJAMIN FRANKLIN	161.50
21	H3-U	AV. BENJAMIN FRANKLIN	161.50	
22	H3-U	AV. BENJAMIN FRANKLIN	161.50	
02-04-66-076	1	H3-U	AV. QUINTA ROMANZA	168.10
	2	H3-U	AV. BENJAMIN FRANKLIN	232.72
	3	H3-U	AV. BENJAMIN FRANKLIN	161.50
	4	H3-U	AV. BENJAMIN FRANKLIN	161.50
	5	H3-U	AV. BENJAMIN FRANKLIN	161.50
	6	H3-U	AV. BENJAMIN FRANKLIN	161.50
	7	H3-U	AV. BENJAMIN FRANKLIN	161.50
	8	H3-U	AV. BENJAMIN FRANKLIN	161.50
	9	H3-U	AV. BENJAMIN FRANKLIN	161.50
	10	H3-U	AV. BENJAMIN FRANKLIN	161.50
	11	H3-U	AV. BENJAMIN FRANKLIN	184.36
	12	H3-U	AV. QUINTA ROMANZA	178.81
	13	H3-U	AV. QUINTA ROMANZA	161.50
	14	H3-U	AV. QUINTA ROMANZA	161.50
	15	H3-U	AV. QUINTA ROMANZA	161.50
	16	H3-U	AV. QUINTA ROMANZA	161.50
	17	H3-U	AV. QUINTA ROMANZA	161.50
	18	H3-U	AV. QUINTA ROMANZA	161.50
	19	H3-U	AV. QUINTA ROMANZA	161.50
	20	H3-U	AV. QUINTA ROMANZA	161.50
02-04-66-072	1	H3-U	CALLE ALFRED NOBEL	224.21
	2	H3-U	AV. QUINTA ROMANZA	271.99
	3	H3-U	AV. QUINTA ROMANZA	161.50
	4	H3-U	AV. QUINTA ROMANZA	161.50
	5	H3-U	AV. QUINTA ROMANZA	161.50
	6	H3-U	AV. QUINTA ROMANZA	161.50
	7	H3-U	AV. QUINTA ROMANZA	161.50
	8	H3-U	AV. QUINTA ROMANZA	184.36
	9	H3-U	CALLE ALFRED NOBEL	178.81
	10	H3-U	CALLE ALFRED NOBEL	161.50
	11	H3-U	CALLE ALFRED NOBEL	161.50
	12	H3-U	CALLE ALFRED NOBEL	161.50
	13	H3-U	CALLE ALFRED NOBEL	161.50
	14	H3-U	CALLE ALFRED NOBEL	161.50
02-04-66-023	41	H2-U	CALLE ALFRED NOBEL	300.48
	42	H2-U	CALLE ALFRED NOBEL	302.71



H. AYUNTAMIENTO DE COLIMA
2012-2015

SALA DE REGIDORES

	43	H2-U	CALLE ALFRED NOBEL	305.14	
	44	H2-U	CALLE ALFRED NOBEL	307.07	
	45	H2-U	CALLE ALFRED NOBEL	308.63	

ACUERDO:

PRIMERO.- ...

SEGUNDO.- Que la Incorporación Municipal de la **Primera y Segunda Etapa** del Fraccionamiento denominado "**RESIDENCIAL ROMANZA**" comprende un total de **190** lotes de los cuales; **20** lotes son de tipo **Habitacional Unifamiliar Densidad Baja (H2-U)**, **160** lotes son de tipo **Habitacional Unifamiliar Densidad Media (H3-U)**, **01** lote de tipo **Corredor Urbano Mixto Intensidad Baja (MD-1)**, **08** lotes de tipo **Corredor Urbano Mixto Intensidad Media (MD-2)**, y **01** lote de cesión para destinos de tipo **Espacios Verdes y Abiertos (EV)**.

TERCERO.- Procédase a costa del Urbanizador, la publicación del presente Acuerdo en el Periódico Oficial "El Estado de Colima".

CUARTO.- ...

QUINTO.- ...

SEXTO.- ...

SEPTIMO.- ...

OCTAVO.- ...

SEGUNDO.- Notifíquese a la Secretaría de este Ayuntamiento, a efecto de que haga las anotaciones correspondientes al Acta No. 40 correspondiente de la sesión extraordinaria de fecha 12 de agosto de 2013.

TERCERO.- Notifíquese a la Dirección General de Desarrollo Urbano, Ecología y vivienda, para que continúe con los trámites correspondientes.

Dado en el Salón de Cabildos en la ciudad de Colima, Col., a los 19 diecinueve días del mes de Diciembre del año 2013.

Atentamente

LA COMISION DESARROLLO URBANO Y VIVIENDA

ING. PEDRO PERALTA RIVAS
Presidente

ING. PEDRO VILLA GODINEZ
Secretario

LIC. MINERVA JIMENEZ HERRERA
Secretaria



MEMORANDUM N° S-1196/2013

ING. PEDRO PERALTA RIVAS,
 Presidente de la Comisión de Desarrollo Urbano y Vivienda,
 Presente.

Le remito el Memorandum N° DGDUEV-652/2013, suscrito por el Director General de Desarrollo Urbano, Ecología y Vivienda, en el que hace llegar el Dictamen Técnico para la incorporación municipal del *Fraccionamiento Residencial Romanza* etapas 1 y 2.

Lo anterior para que la comisión que usted Preside, emita el dictamen que considere debe presentarse al H. Cabildo.

Sin otro particular, reciba un cordial saludo.



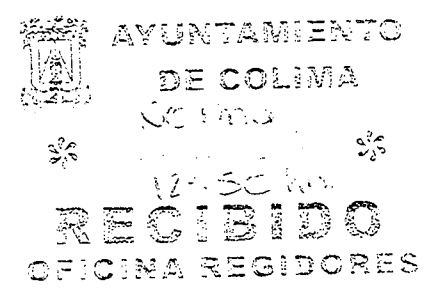
Atentamente.
SUFRAGIO EFECTIVO. NO REELECCIÓN.
 Colima, Col., 15 de noviembre de 2013.


EL SECRETARIO DEL H. AYUNTAMIENTO,

LIC. SALVADOR CÁRDENAS MORALES.

- c.c.p. Ing. Pedro Villa Godínez. Secretario de la Comisión.
- c.c.p. Lic. Minerva Jiménez Herrera. Secretaria de la Comisión.

SCM*Elsa





Exa 103

Of. Núm.-.DGDUEV-652/2013.
Colima, Colima; a 13 de Noviembre de 2013.

LIC. SALVADOR CARDENAS MORALES.
SECRETARIO DEL H. AYUNTAMIENTO DE COLIMA.
Presente.

En atención a la solicitud del Promotor del fraccionamiento referido a continuación, anexo al presente envío a Usted el Dictamen para la Fe de Erratas a la Incorporación Municipal de las Etapas 1 y 2, publicada en el periódico oficial No. 45, denominado "EL ESTADO DE COLIMA" de fecha sábado 24 de Agosto del año 2013, que se enlista en la siguiente tabla, lo anterior para la revisión por parte de la Comisión del H. Cabildo y así estar en condiciones de continuar con el trámite respectivo.

	FRACCIONAMIENTO	UBICACIÓN	TRAMITE
1	FRACCIONAMIENTO RESIDENCIAL ROMANZA ETAPAS 1 Y 2.	AL NORTE DE LA CIUDAD.	FE DE ERRATAS A LA INCORPORACIÓN MUNICIPAL.

Sin otro particular, aprovecho la ocasión para enviarle un cordial saludo.

**EL DIRECTOR GENERAL DE DESARROLLO URBANO,
ECOLOGÍA Y VIVIENDA.**

ARQ. BELARMINO CORDERO GOMEZ.

C.c.p.- ING. PEDRO PERALTA RIVAS.- Regidor y Presidente de la Comisión de Desarrollo Urbano y Vivienda - Para su conocimiento.
C.c.p.- ARQ. VANESSA HOYOS VILLASEÑOR.- Directora de Desarrollo Urbano.- Mismo fin.
C.c.p.- ARCHIVO.

[Handwritten signature]

DIRECCIÓN GENERAL DE DESARROLLO URBANO, ECOLOGÍA Y VIVIENDA
Venustiano Carranza No. 90. esq. Manuel Álvarez. Centro. C.P. 28000 Tel.31 63874
"2013, CENTENARIO DEL NATALICIO DE LA MAESTRA GRISELDA ALVAREZ PONCE DE LEON, PRIMERA GOBERNADORA DEL PAIS."

